

СЛУЖБЕНИ ГЛАСНИК

ОПШТИНЕ ГОРЊИ МИЛАНОВАЦ

ГОДИНА XXIV БРОЈ 16 17. АВГУСТ 2015. ГОДИНЕ

Цена овог броја је 50 динара
Годишња претплата је 1.000 динара

АКТА СКУПШТИНЕ ОПШТИНЕ

671.

На основу чл. 46. ст. 1. Закона о планирању и изградњи («Службени гласник Републике Србије» бр. 72/2009, 81/2009-исправка, 64/2010 – одлука УС и 24/2011, 121/2012, 42/2013-одлука УС и 50/2013-одлука УС, 98/2013-одлука УС и 132/2014) и члана 42. ст. 1 тач. 6. и члана 124. Статута општине Горњи Милановац (пречишћен текст) («Службени гласник општине Горњи Милановац» бр. 28/2014), и члана 143. Пословника о раду Скупштине општине Горњи Милановац („Сл.гласник општине Г.Милановац“,бр.17/13), Скупштина општине Горњи Милановац, на седници одржаној 14. августа 2015.године, донела је

ОДЛУКУ О ИЗРАДИ ПЛАНА ДЕТАЉНЕ РЕГУЛАЦИЈЕ ЗА НОВУ РАДНУ ЗОНУ „СРЧАНИК“ У КЛАТИЧЕВУ

Члан 1.

Приступа се изради Плана детаљне регулације за нову радну зону „Срчаник“ у Клатичеву.кп.бр.КП бр 20/1, 20/2, 20/3, 20/4, 20/5, 20/6 и 20/7, све у КО Клатичево (у даљем тексту: План детаљне регулације), а на основу Просторног плана општине Горњи Милановац(број Одлуке 2-06-902/2012 од 09.03.2012.године, «Службени гласник општине Горњи Милановац» бр. 5/2012).

Члан 2.

Границом Плана детаљне регулације обухваћене су катастарске парцеле: кп.бр. 20/1, 20/2, 20/3, 20/4, 20/5, 20/6 и 20/7, све у КО Клатичево.

План обухвата 30.54.12ха.

Граница плана детаљне регулације се поклапа са границом наведених катастарских парцела.

Члан 3.

Плански основ за израду Плана детаљне регулације је Просторни план општине Горњи Милановац (број Одлуке 2-06-902/2012 од 09.03.2012.године, «Службени гласник општине Горњи Милановац» бр. 5/2012).

Члан 4.

У току израде Плана придржавати се принципа планирања, коришћења, уређења и заштите, који се заснивају на дефинисњу потенцијала, ограничења и конфликта у простору, ради унапређења постојећег стања и формулисања услова изградње и очувања природне вредности простора.

Члан 5.

Циљ израде Плана је утврђивање мера, правила грађења и начина коришћења и уређења земљишта, као и заштите планског подручја.

Члан 6.

Концептуални оквир планирања, коришћења, уређења и заштите планског подручја са структуром основних намена простора и коришћења земљишта састоји се у следећем: дефинисаним просторима у оквиру граница плана у

смислу детаљне намене земљишта, регулационих линија саобраћајница, грађевинских линија са елементима за обележавање, нивелационих кота саобраћајница, пописа парцела и описа локација за евентуалне јавне површине, коридора и капацитета за саобраћајну и комуналну инфраструктуру, као и друге елементе значајне за спровођење плана детаљне регулације.

Члан 7.

Рок за израду Плана је 90 дана од дана ступања на снагу ове одлуке.

Члан 8.

Средства за израду Плана обезбедиће Општина Горњи Милановац.

Члан 9.

Рани јавни увид и јавни увид након обављене стручне контроле Плана, одржаће се у складу са Законом. Место и време одржавања истих биће накнадно објављени у средствима јавног информисања.

Члан 10.

За потребе израде Плана приступа се изради стратешке процене утицаја плана на животну средину.

Члан 11.

Ова Одлука ступа на снагу осмог дана од дана објављивања у „Службеном гласнику општине Горњи Милановац“.

Број: 2-06-100/2015

СКУПШТИНА ОПШТИНЕ ГОРЊИ МИЛАНОВАЦ

ПРЕДСЕДНИК
СКУПШТИНЕ ОПШТИНЕ
Јадранка Достанић, с.р.

672.

На основу члана 32. став 1. тачка 6. и 16. Закона о локалној самоуправи („Службени гласник РС”, број 129/2007), члана 15. став 1. тачка 25. и члана 42. став 1. тачка 7. и 32. Статута општине Горњи Милановац („Сл. гласник општине Горњи Милановац”, број 28/2014) и члана 143. Пословника о раду Скупштине општине Горњи Милановац („Сл. гласник општине Г. Милановац, бр. 17/13), Скупштина општине Горњи Милановац на седници одржаној 14. августа 2015. године, донела је

**О Д Л У К У
О ИЗМЕНАМА И ДОПУНАМА ОДЛУКЕ О РАДНОМ ВРЕМЕНУ
УГОСТИТЕЉСКИХ ОБЈЕКТА**

Члан 1.

У члану 1. Одлуке о радном времену угоститељских објеката („Сл. гласник општине Горњи Милановац”, број 4/2015), бришу се речи „и објеката за приређивање забавних игара.“

Члан 2.

У члану 2. брише се став 3.

Члан 3.

У члану 3. став 1. бришу се речи „и објектима за приређивање забавних игара,“

Члан 4.

Члан 9. мења се и гласи:

„Члан 9.

Радно време угоститељских објеката из члана 8. ове одлуке утврђује се у времену од 05,00 до 24,00 часа.

Петком и суботом, угоститељски објекти из става 1. овог члана могу да раде од 05,00 до 01,00 час наредног дана.

Изузетно, радно време објеката у коме се врши продаја хлеба, пецива и бурека утврђује се у времену од 05,00 до 02,00 часа наредног дана, стим што петком и суботом, ови објекти могу да раде од 05,00 до 03,00 часа наредног дана.

Угоститељски објекти који имају баште могу да раде у времену утврђеном у ставу 1., 2. и 3. овог члана.

Радно време угоститељских објеката на аутобуској станици и у оквиру бензинских пумпи је сваког дана од 05,00 до 24,00 часа, односно петком и суботом, ови угоститељски могу да раде од 05,00 до 01,00 час наредног дана.“

Члан 5.

Члан 11. мења се и гласи:

"Члан 11.

Угоститељски објекти из члана 8., 9., 10. и објекти из члана 12. ове одлуке могу у оквиру времена прописаног овом одлуком утврдити другачији распоред радног времена, с тим што могу почети са радом најраније од 05,00 сати и могу радити најдуже до 24,00 сата, а петком и суботом од 05,00 сати до 01,00 сат после поноћи, односно објекти у коме се врши продаја хлеба, пецива и бурека могу почети са радом најраније од 05,00 сати и могу радити најдуже до 02,00 сата после поноћи, а петком и суботом од 05,00 сати до 03,00 сата после поноћи.

Члан 6.

Ова одлука ступа на снагу осмог дана од дана објављивања у "Службеном гласнику општине Горњи Милановац".

Број: 2-06-100/2015

СКУПШТИНА ОПШТИНЕ ГОРЊИ МИЛАНОВАЦ

ПРЕДСЕДНИК
СКУПШТИНЕ ОПШТИНЕ
Јадранка Достанић,с.р.

673.

На основу члана 192 Закон о општем управном поступку („Сл.лист СРЈ“, бр.33/97 и 31/2001 и „Сл.гласник РС“, бр.30/2010), чл.42. став 1. Тачка 7. Статута Општине Горњи Милановац („Сл.гл.Општине Горњи Милановац“, бр. 28/2014) и члана,15, 16 и 17. Одлуке о некатегорисаним путевима и улицама на територији Општине Горњи Милановац („Службени гласник Општине Горњи Милановац“, бр. 11/2011) и члана 143. Пословника о раду Скупштине општине Горњи Милановац („Сл.гласник општине Г.Милановац“,бр.17/13), Скупштина општине Горњи Милановац на седници одржаној 14. августа 2015. године, доноси

Р Е Ш Е Њ Е

УСВАЈА СЕ ПРЕДЛОГ Јавног предузећа за изградњу Општине Горњи Милановац и укида својство јавног добра улице означене као кп.бр. 649/22 укупне површине 0.01.59 КО Горњи Милановац, у јавној својини Општине Горњи Милановац.

Образложење

На основу иницијативе власника стамбеног објекта на кп.бр. 649/22 КО Горњи Милановац за прибављање у својину наведеног земљишта за потребе легализације, Јавно предузеће за изградњу Општине Горњи Милановац поднело је предлог овом управном органу за укидање својства јавног добра улице означене као кп.бр.649/22 у укупној површини 0.01.59 КО Горњи Милановац из разлога што се предметно земљиште никада није користило као улица.

Поступајући по поднетом предлогу овај орган је утврдио следће чињенино стање:

На расправи одржаној 22.07.2015 године представник ЈП за изградњу Општине Горњи Милановац је изјавио да предлаже да се као предходно питање изврши укидање својства јавног добра –улице имајући у виду да се иста фактички на терену не користи као улица.

Општински јавни правобранилац је изјавио да је сагласан је са изјавом представника ЈП за изградњу, односно да се укуне својство јавног добра улице као предходно питање и да се након тога покрене поступак отуђења предметног земљишта обзиром на утврђено чињенично стање на лицу места.

Саобраћајни инспектор Милош Мијаиловић на расправи од 22.07.2015 године истакао је да је у РГЗ-Служби за катастар непокретности на кп.бр. 649/22 уписана улица као јавно добро али да на терену она фактички не постоји и не користи се као таква.

Увиђајем на лицу места одржаном 21.07.2015. године констатовано је, да предметно земљиште никада није коришћено као улица и да је на њој изграђен стамбени објекат.

Одељење за стамбено комуналне послове и урбанизан доставило је своје обавештење бр. 4-06-351-272/2015 од 28.07.2015 године у коме ја наведено да је катстарска парцела 649/22 КО Горњи Милановац на коме је изграђен објекат Аврамовић Драгана и Аврамовић Горана, Планом генералне регулације за насељено место Горњи Милановац „Горњи Милановац 2025“ („Сл.гласник општине Горњи Милановац“ број 18/2013), предвиђена за становање средње густине Б1. Такође је наведено да је од стране Аврамовић Драгана поднет захтев за легализацију наведеног објекта број 4-06-351-124/2014 од 24.01.2014 године.

Увидом у препис листа непокретности Службе за катастар непокретности бр.384 КО Горњи Милановац утврђено је, да је кп.бр. 649/22 површине 0.01.59 ха КО Горњи Милановац уписане као јавна својна Општине Горњи Милановац .

Обзиром да земљиште означено као кп.бр. 649/22 укупне површине 0.01.59 ха КО Горњи Милановац, у фактичком стању није обухваћено улицом, већ представља површину на којој је изграђен приватни стамбени објекат, да се земљиште никада није користило за потребе улице, да су прибављене сагласности и изјаве представника Општине, ЈП за изградњу и мишљење саобраћајног инспектора, у циљу усаглашавања фактичког са правним стањем, на основу члана 42. став 1. Тачка 7. Статута Општине Горњи Милановац („Сл.гл.Општине Горњи Милановац“, бр. 28/2014) и члана,15, 16 и 17. Одлуке о некатегорисаним путевима и улицама на територији Општине Горњи Милановац („Службени гласник Општне Горњи Милановац „, бр. 11/2011) одлучено је као у изреци решења

УПУТСТВО О ПРАВНОМ СРЕДСТВУ: Ово решење је коначно и против њега није допуштена жалба, већ се може покренути управни спор пред Управним судом у Београду, у року од 30 дана од дана достављања решења.

Број: 2-06-100/2015

СКУПШТИНА ОПШТИНЕ ГОРЊИ МИЛАНОВАЦ

ПРЕДСЕДНИК
СКУПШТИНЕ ОПШТИНЕ
Јадранка Достанић,с.р.

674.

На основу члана 60. Закона о јавним предузећима („Сл. гласник РС”, бр. 119/2012, 116/2013 - аутентично тумачење и 44/2014 - др. закон), члана 26. Оснивачког акта Јавног предузећа – Одлуке о оснивању Јавног комуналног предузећа „Горњи Милановац“ Горњи Милановац ("Сл.гласник општине Горњи Милановац", бр. 10/2013), члана 29. Статута Јавног комуналног предузећа „Горњи Милановац“ Горњи Милановац ("Сл.гласник општине Горњи Милановац", бр. 12/2013), чланова 42. и 124. Статута општине Горњи Милановац ("Сл.гласник општине Горњи Милановац", бр. 28/2014 – пречишћен текст) и члана 143. Пословника о раду Скупштине општине Горњи Милановац ("Сл.гласник општине Горњи Милановац", бр. 17/2013), Скупштина општине Горњи Милановац, на седници одржаној 14. августа 2015. године, донела је

РЕШЕЊЕ

I ДАЈЕ СЕ САГЛАСНОСТ на Одлуку о задужењу Јавног комуналног предузећа „Горњи Милановац“ Горњи Милановац, ради набавке комуналног возила, путем лизинга, коју је донео Надзорни одбор Јавног комуналног предузећа „Горњи Милановац“, на седници одржаној 10. августа 2015. године, под бројем 5102.

II Ово Решење и Одлуку о задужењу Јавног комуналног предузећа „Горњи Милановац“ Горњи Милановац, ради набавке комуналног возила, путем лизинга, коју је донео Надзорни одбор Јавног комуналног предузећа „Горњи Милановац“, на седници одржаној 10. августа 2015. године, под бројем 5102, објавити у „Службеном гласнику општине Горњи Милановац“.

Број:2-06-100/2015

СКУПШТИНА ОПШТИНЕ ГОРЊИ МИЛАНОВАЦ

ПРЕДСЕДНИК
СКУПШТИНЕ ОПШТИНЕ
Јадранка Достанић,с.р.

Јавно комунално предузеће

„Горњи Милановац“

Број: 5102

Датум: 10.08.2015. године

На основу члана 30. и 33. Одлуке о оснивању јавног комуналног предузећа „Горњи Милановац“, члана 43. Статута ЈКП „Горњи Милановац“ и члана 3. и 26. Пословника о раду Надзорног одбора, Надзорни одбор предузећа дана 10.08.2015. године, донео је следећу

ОДЛУКУ

о задужењу ЈКП „Горњи Милановац“ ради набавке комуналног возила путем лизинга

1. Одобрава се ЈКП „Горњи Милановац“ да путем лизинга набави комунално возило:

Набавка „Сanal jet“ (комбиновано радно возило за отпушавање и чишћење канализације и сливника)

Процењена вредност возила је 29.500.000,00 динара (без ПДВ). Укупно учешће за возило износи 15.000.000,00 динара од чега је учешће ЈКП „Горњи Милановац“ 10.000.000,00 динара, а учешће локалне самоуправе 5.000.000,00 динара. Начин и период отплате остатка дуга – на 48 једнаких месечних рата. Процењени износ месечне рате је не већи од 5.000,00 еура.

2. Спровођење ове Одлуке извршиће директор предузећа преко својих стручних служби, у складу са законским прописима и овом Одлуком.

3. Доношењем ове Одлуке престаје да важи Одлука Надзорног одбора ЈКП „Горњи Милановац“ бр. 3315 од 25.05.2015. године.

4. Ова Одлука ступа на снагу даном доношења, а примењиваће се по добијању сагласности од стране оснивача.

Назорни одбор



Председник
Зоран Јаковљевић дипл. економиста

675.

На основу чланова 46., 47. и 124. Статута општине Горњи Милановац ("Сл.гласник општине Горњи Милановац", бр. 28/2014 – пречишћен текст) и чланова 64., 65., 71. и 143. Пословника о раду Скупштине општине Горњи Милановац ("Сл. гласник општине Горњи Милановац", бр. 17/2013), Скупштина општине Горњи Милановац, на седници одржаној 14. августа 2015. године, донела је

РЕШЕЊЕ О ИЗМЕНИ РЕШЕЊА
о образовању Комисије за притужбе, предлоге и друге представке
Скупштине општине Горњи Милановац

I МЕЊА СЕ Решење о образовању Комисије за притужбе, предлоге и друге представке Скупштине општине Горњи Милановац ("Сл.гласник општине Горњи Милановац", бр. 21/2012, 7/2013 и 21/2014), тако што се у ставу I тачка 3. речи „Јулијана Димитријевић“, замењују речима „Душан Вујошевић“.

II У осталом делу Решење о образовању Комисије за притужбе, предлоге и друге представке Скупштине општине Горњи Милановац, остаје непромењено.

III Решење објавити у „Службеном гласнику општине Горњи Милановац“.

Број: 2-06-100/2015

СКУПШТИНА ОПШТИНЕ ГОРЊИ МИЛАНОВАЦ

ПРЕДСЕДНИК
СКУПШТИНЕ ОПШТИНЕ
Јадранка Достанић, с.р.

676.

На основу чланова 46., 47. и 124. Статута општине Горњи Милановац ("Сл.гласник општине Горњи Милановац", бр. 28/2014 – пречишћен текст) и чланова 64., 65., 72. и 143. Пословника о раду Скупштине општине Горњи Милановац ("Сл. гласник општине Горњи Милановац", бр. 17/2013), Скупштина општине Горњи Милановац, на седници одржаној 14. августа 2015. године, донела је

РЕШЕЊЕ О ИЗМЕНИ РЕШЕЊА
о образовању Комисије за давање предлога назива улица, тргова и установа
Скупштине општине Горњи Милановац

I МЕЊА СЕ Решење о образовању Комисије за давање предлога назива улица, тргова и установа Скупштине општине Горњи Милановац ("Сл.гласник општине Горњи Милановац", бр. 21/2012 и 24/2014), тако што се у

- ставу I, тачка 3. речи „Љиљана Гачић“ замењују речима „Михаило Вучетић“ и
- ставу I, тачка 4. речи „Никола Бошњаковић из Брђана“ замењују речима „Зорица Антонић из Горњег Милановца“.

II У осталом делу Решење о образовању Комисије за давање предлога назива улица, тргова и установа Скупштине општине Горњи Милановац, остаје непромењено.

III Решење објавити у „Службеном гласнику општине Горњи Милановац“.

Број: 2-06-100/2015

СКУПШТИНА ОПШТИНЕ ГОРЊИ МИЛАНОВАЦ

ПРЕДСЕДНИК
СКУПШТИНЕ ОПШТИНЕ
Јадранка Достанић, с.р.

677.

На основу чланова 46., 47. и 124. Статута општине Горњи Милановац ("Сл.гласник општине Горњи Милановац", бр. 28/2014 – пречишћен текст) и чланова 64., 65., 70. и 143. Пословника о раду Скупштине општине Горњи Милановац ("Сл. гласник општине Горњи Милановац", бр. 17/2013), Скупштина општине Горњи Милановац, на седници одржаној 14. августа 2015. године, донела је

РЕШЕЊЕ О ИЗМЕНИ РЕШЕЊА
о образовању Комисије за давање на коришћење
градског грађевинског земљишта Скупштине општине Горњи Милановац

I МЕЊА СЕ Решење о образовању Комисије за давање на коришћење градског грађевинског земљишта Скупштине општине Горњи Милановац ("Сл.гласник општине Горњи Милановац", бр. 21/2012 и 7/2013), тако што се у ставу I, тачка 4. речи „Добросав Нешковић“ замењују речима „Драгољуб Нешковић“.

II У осталом делу Решење о образовању Комисије за давање на коришћење градског грађевинског земљишта Скупштине општине Горњи Милановац, остаје непромењено.

III Решење објавити у „Службеном гласнику општине Горњи Милановац“.

Број: 2-06-100/2015

СКУПШТИНА ОПШТИНЕ ГОРЊИ МИЛАНОВАЦ

ПРЕДСЕДНИК
СКУПШТИНЕ ОПШТИНЕ
Јадранка Достанић, с.р.

678.

На основу чланова 46., 47. и 124. Статута општине Горњи Милановац ("Сл.гласник општине Горњи Милановац", бр. 28/2014 – пречишћен текст) и чланова 64., 65., 77. и 143. Пословника о раду Скупштине општине Горњи Милановац ("Сл. гласник општине Горњи Милановац", бр. 17/2013), Скупштина општине Горњи Милановац, на седници одржаној 14. августа 2015. године, донела је

РЕШЕЊЕ О ИЗМЕНИ РЕШЕЊА
о образовању Одбора за омладину и спорт
Скупштине општине Горњи Милановац

I МЕЊА СЕ Решење о образовању Одбора за омладину и спорт Скупштине општине Горњи Милановац ("Сл.гласник општине Горњи Милановац", бр. 28/2013), тако што се у ставу I, тачка 6. речи „Јулијана Димитријевић“ замењују речима „Иван Бешлагих“.

II У осталом делу Решење о образовању Одбора за омладину и спорт Скупштине општине Горњи Милановац, остаје непромењено.

III Решење објавити у „Службеном гласнику општине Горњи Милановац“.

Број: 2-06-100/2015

СКУПШТИНА ОПШТИНЕ ГОРЊИ МИЛАНОВАЦ

ПРЕДСЕДНИК
СКУПШТИНЕ ОПШТИНЕ
Јадранка Достанић, с.р.

679.

На основу чланова 46., 47. и 124. Статута општине Горњи Милановац ("Сл.гласник општине Горњи Милановац", бр. 28/2014 – пречишћен текст) и чланова 64., 65., 74. и 143. Пословника о раду Скупштине општине Горњи Милановац ("Сл. гласник општине Горњи Милановац", бр. 17/2013), Скупштина општине Горњи Милановац, на седници одржаној 14. августа 2015. године, донела је

РЕШЕЊЕ О ИЗМЕНИ РЕШЕЊА
о образовању Одбора за урбанизам, комуналне делатности и заштиту
животне средине Скупштине општине Горњи Милановац

I МЕЊА СЕ Решење о образовању Одбора за урбанизам, комуналне делатности и заштиту животне средине Скупштине општине Горњи Милановац ("Сл.гласник општине Горњи Милановац", бр. 21/2012, 7/2013 и 12/2013), тако што се у ставу I, тачка 3. речи „Анђелија Боровњак“ замењују речима „проф.др Ристо Бојовић“.

II У осталом делу Решење о образовању Одбора за урбанизам, комуналне делатности и заштиту животне средине Скупштине општине Горњи Милановац, остаје непромењено.

III Решење објавити у „Службеном гласнику општине Горњи Милановац“.

Број: 2-06-100/2015

СКУПШТИНА ОПШТИНЕ ГОРЊИ МИЛАНОВАЦ

ПРЕДСЕДНИК
СКУПШТИНЕ ОПШТИНЕ
Јадранка Достанић, с.р.

680.

На основу члана 14. Закона о локалним изборима ("Сл. гласник РС", бр. 129/2007, 34/2010 одлука УС и 54/2011), члана 124. Статута општине Горњи Милановац ("Сл. гласник општине Горњи Милановац", бр. 28/2014 – пречишћен текст) и члана 143. Пословника о раду Скупштине општине Горњи Милановац ("Сл. гласник општине Горњи Милановац", бр. 17/2013), Скупштина општине Горњи Милановац, на седници одржаној 14. августа 2015. године, донела је

РЕШЕЊЕ О ИЗМЕНИ РЕШЕЊА
О ИМЕНОВАЊУ ИЗБОРНЕ КОМИСИЈЕ
ОПШТИНЕ ГОРЊИ МИЛАНОВАЦ

I МЕЊА СЕ Решење о именовању Изборне комисије општине Горњи Милановац ("Сл.гласник општине Горњи Милановац", бр. 13/2014), тако што се у ставу I, тачка 7., мења и гласи:

„7. за члана

МИОДРАГ НЕШКОВИЋ, адвокат из Горњег Милановца, улица Курсулина 47, ЈМБГ 1512980783418, на предлог одборничке групе „Наш Милановац“,

-за заменика члана

АЛЕКСАНДАР ВИДОЈЕВИЋ, дипломирани економиста из Горњег Милановца, ул. Рајка Миловановића бр. 6, ЈМБГ 2412976783410, на предлог одборничке групе „Наш Милановац“.

II У осталом делу Решење о именовању Изборне комисије општине Горњи Милановац, остаје непромењено.

III Решење објавити у „Службеном гласнику општине Горњи Милановац“.

Број: 2-06-100/2015

СКУПШТИНА ОПШТИНЕ ГОРЊИ МИЛАНОВАЦ

ПРЕДСЕДНИК
СКУПШТИНЕ ОПШТИНЕ
Јадранка Достанић, с.р.

681.

На основу чланова 13. и 17. Закона о јавним предузећима ("Сл. гласник РС", бр. 119/2012, 116/2013 – аутентично тумачење и 44/2014-др.закон), члана 32. Закона о локалној самоуправи ("Сл. гласник РС", бр. 129/2007 и 83/2014-др.закон), чланова 42. и 124. Статута општине Горњи Милановац ("Сл.гласник општине Горњи Милановац", бр. 28/2014-пречишћен текст), чланова 30. и 32. Оснивачког акта Јавног предузећа – Одлуке о оснивању Јавног комуналног предузећа „Горњи Милановац“ Горњи Милановац ("Сл. гласник општине Горњи Милановац", бр. 10/2013), чланова 40. и 42. Статута Јавног комуналног предузећа „Горњи Милановац“ Горњи Милановац ("Сл. гласник општине Горњи Милановац", бр. 12/2013) и члана 143. Пословника о раду Скупштине општине Горњи Милановац ("Сл.гласник општине Горњи Милановац", бр. 17/2013), Скупштина општине Горњи Милановац, на седници одржаној 14. августа 2015. године, донела је

РЕШЕЊЕ

**О РАЗРЕШЕЊУ И ИМЕНОВАЊУ ЧЛАНА НАДЗОРНОГ ОДБОРА
ЈАВНОГ КОМУНАЛНОГ ПРЕДУЗЕЋА „ГОРЊИ МИЛАНОВАЦ“
ГОРЊИ МИЛАНОВАЦ, КАО ПРЕДСТАВНИКА ЗАПОСЛЕНИХ**

I РАЗРЕШАВА СЕ Драган Јевремовић, дипломирани правник из Горњег Милановца, ЈМБГ 0405950783419, са функције члана Надзорног одбора Јавног комуналног предузећа „Горњи Милановац“ Горњи Милановац, као представник запослених, због оставке поднете дана 4. августа 2015. године.

II ИМЕНУЈЕ СЕ Томислав Нешовић, дипломирани грађевински инжењер из Горњег Милановца, ЈМБГ 2603964783423 за члана Надзорног одбора Јавног комуналног предузећа „Горњи Милановац“ Горњи Милановац, као представник запослених.

III Мандат новоименованом члану траје до истека мандата Надзорног одбора.

IV Решење објавити у „Службеном гласнику општине Горњи Милановац“.

Број: 2-06-100/2015

СКУПШТИНА ОПШТИНЕ ГОРЊИ МИЛАНОВАЦ

ПРЕДСЕДНИК
СКУПШТИНЕ ОПШТИНЕ
Јадранка Достанић, с.р.

682.

На основу члана 42. Статута општине Горњи Милановац ("Сл. гласник општине Горњи Милановац", бр. 16/2013 – пречишћен текст) и члана 143. Пословника о раду Скупштине општине Горњи Милановац ("Сл. гласник општине Горњи Милановац", бр. 17/2013), Скупштина општине Горњи Милановац, на седници одржаној 14. августа 2015. године, донела је

ЗАКЉУЧАК

Прихвата се Извештај о извршењу Одлуке о буџету општине Горњи Милановац за 2015. годину за период 1. јануар – 30. јун 2015. године.

ПРИЛОЗИ:

1. Консолидовани Извештај о извршењу буџета општине Горњи Милановац за 2015. годину од 01.01. – 30.06. 2015. године (Образац бр. 5),
2. Извештај о извршењу Одлуке о буџету општине Горњи Милановац за 2015. годину за период 01.01. – 30.06. 2015. године,

Број: 2-06-100/2015

СКУПШТИНА ОПШТИНЕ ГОРЊИ МИЛАНОВАЦ

ПРЕДСЕДНИК
СКУПШТИНЕ ОПШТИНЕ
Јадранка Достанић, с.р.

683.

Скупштина општине Горњи Милановац, на основу члана 42 став 1. тачка 7. Статута општине Горњи Милановац („Сл. гл. општине Горњи Милановац“, бр. 28/14 - Пречишћен текст) и члана 143. Пословника о раду Скупштине општине

Горњи Милановац („Сл. гл. општине Горњи Милановац“, бр. 17/13), на седници одржаној 14. августа 2015. године, донела је

ЗАКЉУЧАК
о утврђивању Програма обнове мостова Општине Горњи Милановац

Члан 1.

Овим закључком утврђује се Програм обнове мостова Општине Горњи Милановац који су порушени или оштећени услед дејства поплаве или активирањем клизишта у току маја 2014. године, а у складу са одредбама Закона о отклањању последица поплава у Републици Србији („Службени гласник РС”, број 75/14).

Програм обухвата мостове који су у надлежности Општине Горњи Милановац за чију обнову нису до сада обезбеђена средства из других извора финансирања.

Члан 2.

Програм обнове мостова Општине Горњи Милановац одштампан је уз овај закључак и чини његов саставни део.

Члан 3.

Овај закључак ступа на снагу наредног дана од дана објављивања у „Службеном гласнику општине Горњи Милановац“.

Број: 2-06-100/2015

СКУПШТИНА ОПШТИНЕ ГОРЊИ МИЛАНОВАЦ

ПРЕДСЕДНИК
СКУПШТИНЕ ОПШТИНЕ
Јадранка Достанић, с.р.

ПРОГРАМ ОБНОВЕ МОСТОВА ОПШТИНЕ ГОРЊИ МИЛАНОВАЦ

1. Област у којој се спроводе мере и територија на којој се спроводе мере

Програм се односи на мостове који су порушени или оштећени услед дејства поплаве или активирањем клизишта у току маја 2014. године, а у складу са одредбама Закона о отклањању последица поплава у Републици Србији („Службени гласник РС”, број 75/14 – у даљем тексту: Закон).

Програм обухвата мостове који су у надлежности Општине Горњи Милановац за чију обнову нису до сада обезбеђена средства из других извора финансирања.

2. Анализа затеченог стања и сагледавање могућих даљих штетних последица поплава, односно дејства клизишта

Након поплава из маја месеца 2014. године један број мостова на територији Општине Горњи Милановац порушен је или оштећен и забрањен за употребу решењем надлежног органа јединице локалне самоуправе.

Ради детаљнијег сагледавања штете на мостовима из надлежности Општине Горњи Милановац, која је настала као последица ванредних догађаја из маја 2014. године изазваних обилним падавинама, поплавом, повећањем нивоа подземних вода, појавом клизишта и сл., Општина Горњи Милановац доставиће Канцеларији за помоћ и обнову поплавлених подручја (у даљем тексту: Канцеларија) списак мостова из своје надлежности које је потребно изградити односно реконструисати, а у складу са критеријумима утврђеним овим програмом.

3. Мере које треба предузети ради обнове, односно санације последица поплава, односно дејства клизишта и рокови за спровођење мера

Ради обнове мостова из надлежности Општине Горњи Милановац потребно је извести радове на реконструкцији оштећених мостова, као и на изградњи нових на местима где су исти порушени.

Списак мостова који испуњавају критеријуме из овог програма и који су забрањени за употребу решењем надлежног органа Општине Горњи Милановац утврђује Општинско веће Општине Горњи Милановац, на основу података Општинске управе Општине Горњи Милановац и Јавног предузећа за путеве Општине Горњи Милановац и пројектне документације за сваки мост. Списак мостова дат је у Прилогу 1, који чини саставни део овог програма. Редни број мостова одређује приоритет за реконструкцију односно изградњу.

Програм обнове Општина Горњи Милановац доставиће Канцеларији.

Реконструкција оштећених и изградња нових мостова на територији Општине Горњи Милановац зависиће од висине финансијских средстава обезбеђених преко Канцеларије из Фонда солидарности Европске уније.

4. Начин и обим спровођења мера, као

и критеријуми за спровођење мера

Јавне набавке за радове на реконструкцији и изградњи мостова вршиће се у складу са чл. 12-19. Закона. Поступак јавне набавке радова спроводи општина/град на чијој територији се налази мост.

Предмет реконструкције односно изградње су они мостови који испуњавају следеће критеријуме:

- да су оштећења моста настала услед дејства поплаве или активирањем клизишта која су се десила у мају 2014. године и утврђена одговарајућим записником надлежног органа о пријави односно процени штете;
- да је мост решењем надлежног органа Општине Горњи Милановац забрањен за употребу услед оштећења којима је угрожена његова стабилност и да представља непосредну опасност по живот и здравље људи односно да није безбедан за коришћење и
- да општина/град није обезбедила средства за реконструкцију односно изградњу мостова из других извора.

5. Органи државне управе надлежни за координацију, односно носиоци спровођења појединих мера из овог програма

Носилац спровођења мера из овог програма је Општина Горњи Милановац у складу са чланом 1. Закона, а Канцеларија врши координацију мера из овог програма.

- б. Процена потребних финансијских средстава и извор финансирања

Потребна финансијска средства за спровођење овог програма износе **40.478.519,4** динара са ПДВ-ом.

ПРИЛОГ 1

Редни број	Назив пројекта	Процењена вредност радова без ПДВ	Процењена вредност радова са ПДВ
1	Санација моста у Брђанима	32.105.985,5	38.527.182,6
2	Санација моста у Јабланици	1.626.114,00	1.951.336,80
	У к у п н о	33.732.099,5	40.478.519,4

684.

На основу чланова 42. и 124. Статута општине Горњи Милановац ("Сл.гласник општине Горњи Милановац", бр. 28/2014 – пречишћен текст) и члана 143. Пословника о раду Скупштине општине Горњи Милановац ("Сл.гласник општине Горњи Милановац", бр. 17/2013), Скупштина општине Горњи Милановац, на седници одржаној 14. августа 2015. године, донела је

ЗАКЉУЧАК

I УСВАЈА СЕ Извештај ЈП за водоснабдевање „Рзав“ Ариље о досадашњој реализацији уговора на изградњи бране и акумулације „Ариље – профил Сврачково“ са Одлуком Пословног одбора за изградњу бране и акумулације, бр.102/2015 од 22. маја 2015. године и Одлуком Управног одбора ЈП за водоснабдевање „Рзав“ Ариље бр.258/2015 од 28. маја 2015. године.

II Закључак објавити у „Службеном гласнику општине Горњи Милановац.“

Број: 2-06-100/2015

СКУПШТИНА ОПШТИНЕ ГОРЊИ МИЛАНОВАЦ

ПРЕДСЕДНИК
СКУПШТИНЕ ОПШТИНЕ
Јадранка Достанић,с.р.

685.

На основу чланова 42. и 124. Статута општине Горњи Милановац ("Сл.гласник општине Горњи Милановац", бр. 28/2014 – пречишћен текст) и члана 143. Пословника о раду Скупштине општине Горњи Милановац ("Сл.гласник

општине Горњи Милановац“, бр. 17/2013), Скупштина општине Горњи Милановац, на седници одржаној 14. августа 2015. године, донела је

ЗАКЉУЧАК

I ПРИХВАТА СЕ Одлука Управног одбора ЈП за водоснабдевање „Рзав“ Ариље бр. 264/2015 од 25. јуна 2015.године.

II Закључак објавити у „Службеном гласнику општине Горњи Милановац.“

Број: 2-06-100/2015

СКУПШТИНА ОПШТИНЕ ГОРЊИ МИЛАНОВАЦ

ПРЕДСЕДНИК
СКУПШТИНЕ ОПШТИНЕ
Јадранка Достанић,с.р.

686.

На основу чланова 42. и 124. Статута општине Горњи Милановац ("Сл.гласник општине Горњи Милановац“, бр. 28/2014 – пречишћен текст) и члана 143. Пословника о раду Скупштине општине Горњи Милановац ("Сл.гласник општине Горњи Милановац“, бр. 17/2013), Скупштина општине Горњи Милановац, на седници одржаној 14. августа 2015. године, донела је

ЗАКЉУЧАК

I ПРИХВАТАЈУ СЕ Одлуке Управног одбора ЈП за водоснабдевање „Рзав“ Ариље, бр. 265/2015 и 269/2015 од 30. јула 2015.године.

II Закључак објавити у „Службеном гласнику општине Горњи Милановац.“

Број: 2-06-100/2015

СКУПШТИНА ОПШТИНЕ ГОРЊИ МИЛАНОВАЦ

ПРЕДСЕДНИК
СКУПШТИНЕ ОПШТИНЕ
Јадранка Достанић,с.р.

687.

На основу чланова 42. и 124. Статута општине Горњи Милановац ("Сл.гласник општине Горњи Милановац“, бр. 16/2013 – пречишћен текст) и члана 143. Пословника о раду Скупштине општине Горњи Милановац ("Сл.гласник општине Горњи Милановац“, бр. 17/2013), Скупштина општине Горњи Милановац, на седници одржаној 14. августа 2015. године, донела је

ЗАКЉУЧАК

I УСВАЈА СЕ Извештај МУП – Сектора за ванредне ситуације Београд о функционисању система одбране од града на територији радарског центра „Букуља“ за период 16.05.-31.07.2015.године.

II Закључак објавити у „Службеном гласнику општине Горњи Милановац.“

Број: 2-06-100/2015

СКУПШТИНА ОПШТИНЕ ГОРЊИ МИЛАНОВАЦ

ПРЕДСЕДНИК
СКУПШТИНЕ ОПШТИНЕ
Јадранка Достанић,с.р.

688.

На основу члана 53. и 55. Закона о водама („Сл.гласник РС“, број 30/10 и 93/12), члана 84. став 3. Закона о ванредним ситуацијама („Сл.гласник РС“, бр. 111/09, 92/11 и 93/12), члана 32. став 1. тачка 6. Закона о локалној самоуправи („Сл.гласник РС“, бр. 129/07 и 83/2014-др.закон), члана 42. став 1. тачка 7. Статута општине Горњи Милановац („Сл.гласник општине Горњи Милановац“, бр. 28/14 и члана 143. Пословника Скупштине општине Горњи Милановац („Сл.гласник општине Горњи Милановац“, бр. 17/2013), Скупштина општине Горњи Милановац, на седници одржаној 14. августа 2015. године, донела је :

**ОПЕРАТИВНИ ПЛАН
ЗА ОДБРАНУ ОД ПОПЛАВА ЗА ВОДЕ II РЕДА НА ТЕРИТОРИЈИ ОПШТИНЕ
ГОРЊИ МИЛАНОВАЦ ЗА 2015.ГОДИНУ**

1. УВОД

Правни основ за доношење Оперативног плана за одбрану од поплава општине Горњи Милановац за 2015. годину је члан 53. и 55. Закона о водама („Сл.гласник РС“, бр. 30/10 и 93/12), члан 84. став 3. Законом о ванредним ситуацијама („Службени гласник РС“, број 111/09, 12/11 и 13/12), Општи план за одбрану од поплава за период од 2012.-2018. године и Оперативни план за одбрану од поплава за 2015. годину („Службени гласник РС“, број 16/15, 25/15 и 37/15)

Оперативни план одбране од поплава доноси се за воде I и II реда. За воде I реда Оперативни план одбране од поплава по водним подручјима за водотоке на којима постоје заштитни водни објекти, као и потезе водотока на којима ти објекти не постоје ако се на водотоку може благовремено спровести одбрана од поплава и да је то технички и економски оправдано и за унутрашње воде по мелиорационим подручјима на којима су изграђени системи заштите од унутрашњих вода припрема Јавно водопривредно предузеће, у складу са Општим планом, а доноси Министарство на територији Републике Србије.

Оперативни план за одбрану од поплава за воде II реда доноси надлежни орган локалне самоуправе уз прибављено мишљење надлежног Јавног водопривредног предузећа.

Оперативни план за одбрану од поплава за воде II реда доноси се у складу са Оперативним планом одбране од поплаве за воде I реда, за период од једне године најкасније 30 дана од доношења Оперативног плана за воде I реда.

Стручне службе ЈВП „Србијаводе“ Београд, Водопривредни центар „Морава“, Ниш, РЈ "Западна Морав" Чачак су својим актом број 07-1521/2 од 08.06.2015. године, на основу сагледаног стања и увидом у достављену документацију дале сагласност и позитивно мишљење на достављени Предлог оперативног плана.

Оперативни план за одбрану од поплава на територији општине Горњи Милановац за 2015. годину, односи се на угроженост и плављење терена површинским водама проузрокованим јаким кишама и наглим отапањем снега, унутрашњим водама, као и плављење услед преклапања наведених фактора.

Целокупан план за одбрану од поплава, а посебно део који се односи на процену угрожености, идентификацију критичних реона, локација и објеката урађен је на основу расположивих података и искуства на спровођењу превентивних и оперативних мера одбране од поплава у току проглашене ванредне ситуације 14.-24.05.2014. године на територији целе општине, проузроковане великим количинама кишних падавина.

2. ГЕНЕРАЛНЕ КАРАКТЕРИСТИКЕ ПОДРУЧЈА

а) Географски положај

Територија општина Горњи Милановац се налази у југозападном делу Шумадије, једна је од општина Моравичког округа, чија је површина 836 km², северна географска ширина 43°56' - 44°16' N односно 20°03' - 20°37' источне географске дужине.

Територија општине Горњи Милановац, граничи се са 35 насељених места и 8 локалних самоуправа и то:

- са севера општине Љиг и Аранђеловац,
- са североистока општина Топола, са истока град Крагујевац
- са југоистока општина Кнић, са југа град Чачак и
- са запада општина Пожега и северозапада општина Мионица.

Табела: 1. Граница општине Горњи Милановац

Општина - град	Суседно насељено место	Насељено место у општини Горњи Милановац
----------------	------------------------	--

Аранђеловац	Јеловик	Драгољ
	Босуца	Драгољ и Варнице
Топола	Војковци	Варнице, Заграђе и Рудник
	Јарменовци	Рудник
	Гуришевци	Рудник
Крагујевац	Љубичевац	Мајдан
	Каменица	Мајдан, Горња Црнућа, Прњавор и Липовац
Кнић	Баре	Липовац
	Љуљаци	Липовац
	Коњуша	Враћевшница, Бело Поље
	Борач	Бело Поље, Доња Врбава, Јабланица
Чачак	Вујетинци	Јабланица
	Остра	Јабланица
	Горња Тречча	Јабланица, Луњевица
	Прислоница	Луњевица, Брусница, Брђани
	Соколићи	Брђани
	Ракова	Брђани
	Милићевци	Брђани, Шарани, Дренова, Срезејевци
	Горња Горевница	Срезејевци
	Миоковци	Срезејевци, Прањани
	Рошци	Прањани
	Јанчићи	Прањани, Гојна Гора
Пожега	Горња Добриња	Гојна Гора
	Душковци	Гојна Гора, Богданица
	Мршелји	Богданица
	Тометино Поље	Богданица
Мионица	Горњи Лајковац	Богданица
	Планиница	Богданица, Коштунићи
Љиг	Ба	Коштунићи, Брајићи, Полом
	Славковица	Полом, Горњи Бранетићи
	Лалинци	Горњи Бранетићи, Бољковци
	Штавица	Бољковци, Угриновци
	Козељ	Угриновци, Трудељ
	Белановица	Трудељ
Живковци	Драгољ	

На подручју општине Горњи Милановац заступљен је брдско-планински рељеф, рашчлањен речним долинама реке Каменице, Чемернице, Дичине, Деспотовице, Грузе, Јасенице, Качера и Драгобиља. Планине Рудник, Јешевац и Вујан припадају старим громадним планинама а млађим, веначним планинама припадају Рајац, Суворор и Маљен.

Брдско планинско подручје формирају планине: Рудник на североистоку, Рајац и Суворор на северу, Маљен на северозападу, Висораван Гојне Горе и брдо Шиљковица на југозападу, Главаја, Галич и Рожањ на југу и Вујан и Јешевац на југоистоку. Посебне одлике рељефа су дугачке, непрекинуте косе, које се спуштају од Маљена, Суворора и Рајца према Чачанској котлини. Масив Рудника има доминантан положај у Шумадији. Највиша ката општине, а уједно и Шумадије је Цвијићев врх (раније Велики Штурац) са висином од 1.132 м. На Руднику се налази још неколико врхова изнад 1.000 м надморске висине.

Рудник	1.132	мнв
Маљен	970	мнв
Јешевац	902	мнв
Суворор	866	мнв
Вујан	856	мнв
Рајац	848	мнв

б) Хидрографија

Од укупне површине територије Општине 836 км², сливу Велике Мораве, припада 642 км² или 77% а сливу реке Саве 194 км² или 23%.

Сливу Велике Мораве, подсливу Западне Мораве, припадају сливна подручја реке Каменице, Чемернице, Дичине, Деспотовице и Груже, док се слив Јасенице од Рудника до Смедеревске Паланке директно улива у Велику Мораву а сливу реке Саве подсливу реке Колубаре припадају сливови река Драгобиља и Качера.

Брдско-планинско подручје општине Горњи Милановац, вододелница је два велика слива Мораве и Саве, релативно богата водом, на коме су изворишта и горњи токови бројних водотока I реда: Чемернице, Дичине, Деспотовице, Јасенице и Груже. Општину Горњи Милановац карактеришу три типа водних ресурса: површинске воде, подземне воде и извори, акумулације и термоминералне воде.

Површинске воде

Од укупне површине територије Општине 836 км² сливу Велике Мораве припада 642 км² или 77% а сливу реке Саве 194 км² или 23% територије.

Сливу Велике Мораве, подсливу Западне Мораве, припадају сливна подручја реке Каменице, Чемернице, Дичине, Деспотовице и Груже, док се слив Јасенице од Рудника до Смедеревске Паланке директно улива у Велику Мораву а сливу реке Саве подсливу реке Колубаре припадају сливови река Драгобиља и Качера.

Природна и акумулациона језера

На реци Велика Дичина у Горњим Бањанима изграђена је 1967. године, насута земљана брана "Бањани". Формирана акумулација имала је намену а и данас, да задржи поплавни талас и изврши ретензију речног наноса са сливног подручја.

У Мајдану непосредно од пута М-22 на (Злокућанској) реци изграђена је микроакумулација за потребе флотације руде олова и цинка "Брана број 9" јаловина предузећа рудник и флотација „Рудник“ на Руднику.

д) Геотермални извори

На подручју општине Горњи Милановац, има више термо - минералних вода. Познати извори су: Сврачковачка бања, Савина вода, Брђанска бања, Млаковац и Бања Трепча.

Сврачковачка бања се налази на око 6 км од Горњег Милановца, Ибарском магистралом у Сврачковцима, на падињама Рудника на 660 м н.в. Извор је још 1835. год. испитивао Х. Хердер руководилац рударства у Саксонији. Има два издашнија извора. Јачи има 0,3 л/сек и температуру воде 21 Ц. Вода садржи биолошки активне елементе натријума, радиоактивна је (више од осталих у околини), слабо сумпоровита-флуоросилицијска. Користи се за лечење кожних и стомчних обољења.

Брђанска бања се налази у селу Брђани. Извор је удаљен 10 км од Горњег Милановца и 1,2 км од Ибарске магистрале. Налази се у подножју брда Зрнац (407 м) на 290 м н.в. То је алкално - сумпоровита вода, силицијска, изразито борног карактера. Садржи цезијума 0,070-0,2 мг/лит. Издашност је 0,2 - 0,6 л/сек, а температура воде је 14,5 - 18,0 Ц. Користи се за лечење реуматизма. Вода је каптирана, на самом извору је подигнута чесма 1938. године.

Млаковац се налази у Брусници, уз саму Деспотовицу и Ибарске магистрале у подножју Вујна. Извор је на 304 м.н.в. Температура воде је 18 - 28 Ц а издашност је 4 л/сек. Вода је сумпоровито - борна - силицијска. Садржи цезијума од 0,2 - 0,5 мг/лит. Спада у радиокативне воде. Слична је води Г. Трепча а обе су у оквиру масива Вујна. Новија истраживања су показала да се на дубини од 50 м може добити 30 л/сек са температуром од 32 Ц. Користи се од 1927.г. за лечење реуматизма. На локалитету Млаковца, постоје геотермални извори енергије које се могу користити у областима нискотемпературне примене као што су базени у бањама где се спроводи терапија, загревање санитарне воде или просторија, на фармама за загревање просторија, у пољопривреди за загревање стакленика, рибањацима и др.

Атомска бања, Горња Трепча налази се на Вујну уз речицу Бања (Бесни поток) у близини манастира Вујан. Територијално припада Чачку, али захвата и наше подручје. Температура воде је 29,8 Ц има 6 извора, издашност је 20,3 л/сек. Спада у слабе земно - алкалне - сумпоровите воде. Има радиоактивна својства, лечи кожне болести, реуматизме, костобољу, чир, неуроу.

Савина вода је на Савинцу. У долини реке Дичине налази се неколико извора, два у самом кориту на 340 м.н.в. Извор на стеновитој обали зове се "Светине". Температура воде је 20 Ц, а издашност 10 л/сек. Вода је слабо сумпоровита - силицијско - борна, садржи 0,2 мг/лит цезијума. Припада радиоактивним водама.

Подслив Западне Мораве

Река Каменица

Река Каменица, водоток првог реда, настаје од Црне Каменице која извире на месту званом Баре и Беле Каменице која извире код Дивчибара. Њен слив је на западном делу општине Горњи Милановац. Дужина главног тока је 43 км.

Река Каменица, са границе катастарских општина Тометино поље, Мршељи, улази у Богданицу у реону Луке кроз засеоке Томиће и Стојановиће и у центру Богданице прима са леве стране реку Тињу.

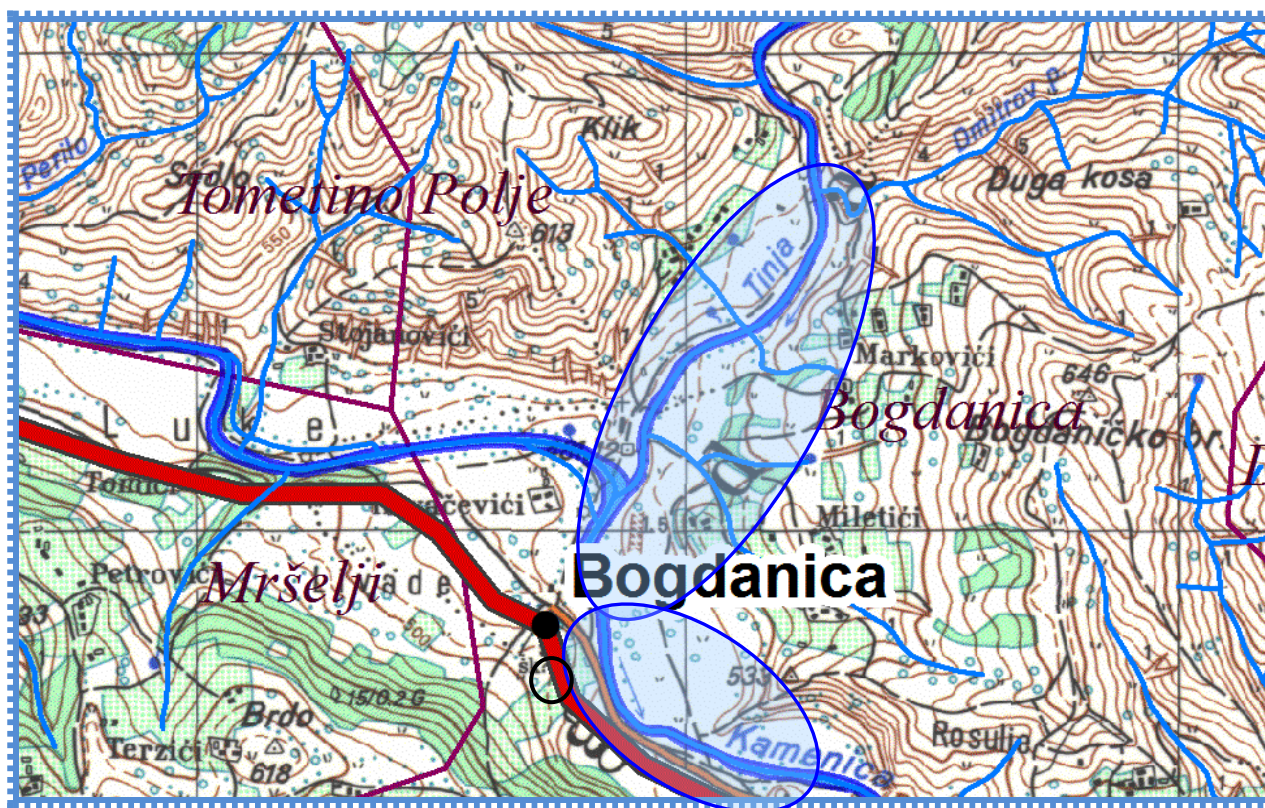
Лева притока Каменице, река **Тиња**, извире испод Маљена, њена притока са десне стране је Галовића поток а са леве су: Матијевића поток, Паљевински поток који протиче кроз засеок Петковићи, Кнежевићи и Милојковићи, Трумбулов поток, Караулски поток затим Ломин и Чанчаров поток са десне стране, у даљем току, лева притока је Тодоров поток и Добра вода која извире у Дружетићима и протиче кроз засеок Бабићи и Јелићи.

Десна притока реке Тиње је Бајића поток који извире на падинама планине Округле брезе (777мнв) и тече на југ кроз засеок Милинковићи, Стојановићи и Бајићи.

Река Тиња у даљем току протиче кроз засеок Терзићи и Павловићи затим са леве стране прима Дмитров поток кроз засеок Марковићи а у центру насеља Богданице се улива у реку Каменицу.

Поплавна зона:

Подручје потенцијално угрожено поплавама је низводно од ушћа Тиње у Каменицу у центру насеља Богданица у коме је у "мајским" поплавама угрожено пет домаћинстава и оштећени мостови у засеку Чоловићи и Матијевићи.



Десна притока реке Каменице, у насељу Богданица је **Селски поток** који извире у реону Угар и тече кроз засеок Максимовићи, Семеуновићи, Цицовићи, Кнежевићи и Продановићи, пресеца пут Каменица-Богданица и улива се у Каменицу.

Река Каменица затим пресеца пут Каменица-Богданица, два пута на коти 464 мнв. кроз засеок Матијевићи, Чоловићи, Штулићи, прати пут Р-212 и прима са десне стране бујични водоток, **Бабовића поток** који пресеца пут Р-212 за Гојну Гору.

Лева притока реке Каменице у насељу Каменица је **Перилиште** која извире испод Мрамора у Дружетићима у близини засеок Јаковљевићи, тече на југ и прима воде из реона Рајчевићи и Никићи са десне стране а са леве из реона Јевтовићи и Крунићи. Затим протиче кроз засеок Маринковићи и улива се у реку Каменицу непосредно код моста који пресеца пут Р-212 у близини Цркве (446мнв).

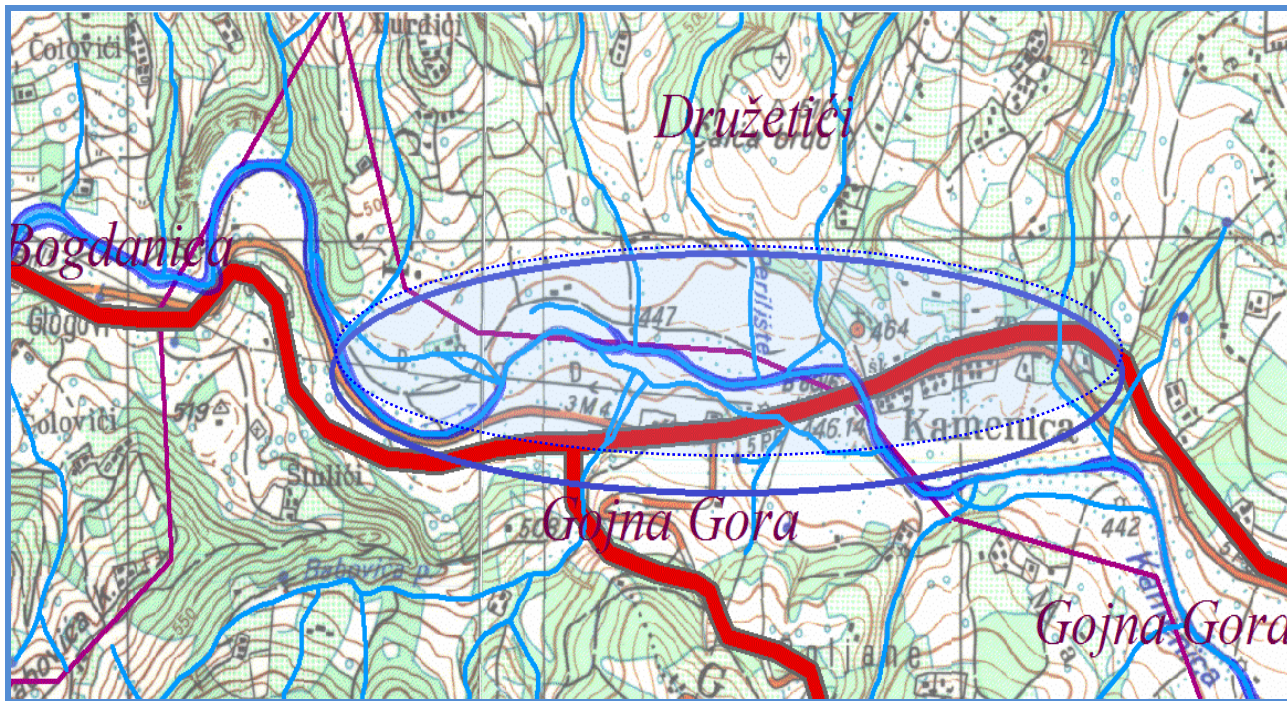
Поплавна зона:

Јаки бујични потоци, са леве стране Перилиште а са десне стране Бабовића поток, уливају се у реку Каменицу у центру насеља Каменица и заједно представљају потенцијалну опасност од изливања на околни терен где су стамбени објекти и други грађевински објекти сеоских газдинстава. Такође представљају опасност и за мостове на путној инфраструктури као и за мост у центру насеља, које је смештено са обе стране реке Каменице и обе стране регионалног

пута Р-212 Крагујевац-Пожега. У Гојној Гори од бујичних поплава угрожено је око 13 домаћинстава у засецима Марићи, Јоцовићи, Лазовићи, Кецовићи а пољопривредне површине око 5-10 хектара.

Река Каменица наставља ток границом катастарских општина Каменица-Гојна Гора на југ.

Лева притока Каменице, **Пољски поток** са извориштем у реону Танасковићи у Дружетићима, протиче кроз Горње поље, пресеца пут Р-212 и кроз Доње поље улива се у Каменицу на коти 435 мнв.



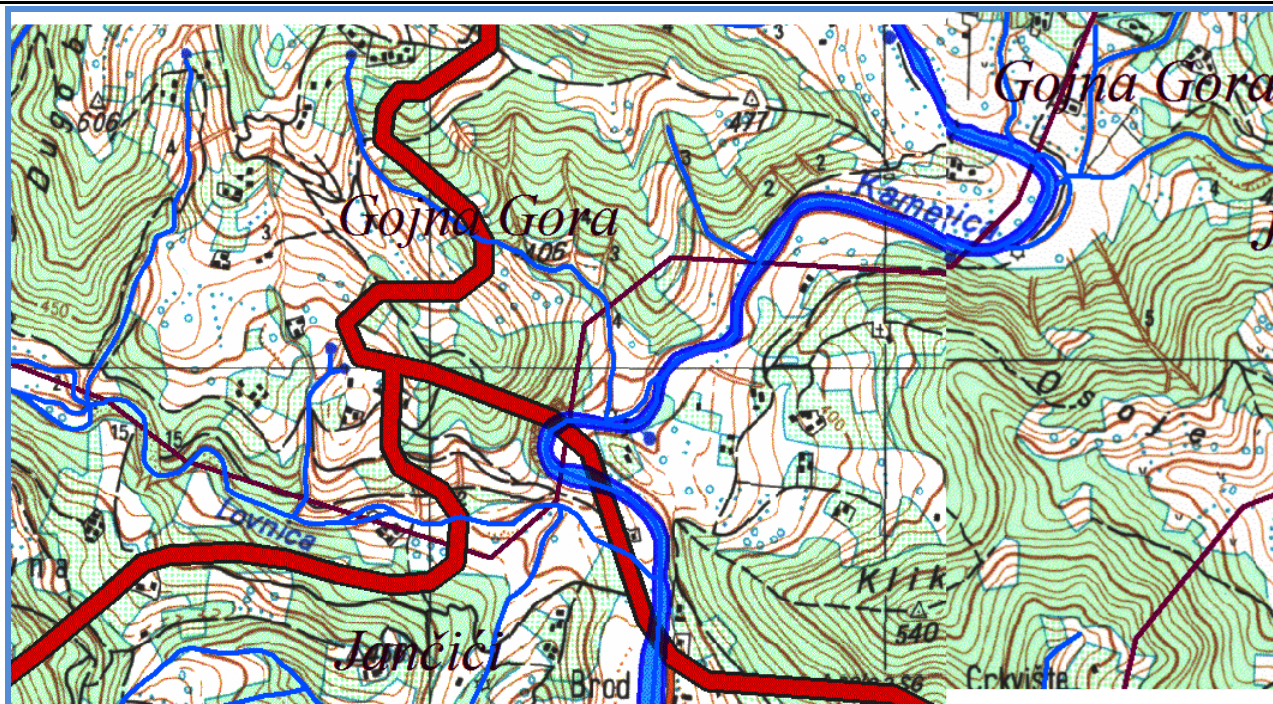
Десна притока реке Каменице, **Трнавски поток**, из правца Гојне Горе кроз насеље Трнавци, улива се на коти 435 мнв.

Река Каменица наставља ток кроз Криву стену и насеље Крунићи и прима са леве стране **поток Рујевац** на коти 398 мнв. са истоимене вододелнице Рујевац (590мнв). Низводно са леве стране из правца Прањана сливају се бујични потоци а са десне стране из правца Гојне Горе поток Ристовац.

Лева притока Каменице, **Турски поток**, сакупља воду из Прањана са брда Чуверак и Марушића брда и у Гојној Гори се улива у реку Каменицу.

Десна притока реке Каменице, **река Ловница**, формира подслив са Гојне Горе близу границе са Душковцима и југоисточно сакупља воду из реона Шумљаковина са десне стране а из реона Осредак и Дебело брдо са леве стране, наставља границом К.О. Гојна Гора и Јанчићи, пресеца пут Гојна Гора – Јанчићи и Гојна Гора-Рошци и улива се у реку Каменицу која напушта територију општине Горњи Милановац.

Корито реке Ловнице на деоници кроз Гојну Гору од око 4-5км. је испуњено наносом и у засеку Ловничари угрожава од изливања око 10 домаћинстава.



Критеријумом за проглашење стања приправности ради заштите од поплава је испуњеност 2/3 корита реке Каменице на мосту пута Р-212 у насељеном месту Каменица.

Табела-1: Руководиоци заштите од поплава на водама II реда, које су притоке реке Каменица

Водоток	Руководилац заштите од поплава	Презиме и име	Адреса	Тел. фиксни	Тел. мобилни
Каменица уливни ток реке Тиње, Перилишта, Бабовића потока, Ловнице	Повереник ЦЗ	Бабић Драгић	Дружетићи	841-372	064 32-44-827
	Заменик повереника ЦЗ	Рајчевић Мирослав	Дружетићи		

Река Чемерница

Река Чемерница, водоток првог реда има површину слива од 109 км. Дужина читавог тока реке Чемернице је 47 км.

Река Чемерница настаје у сливу река Граба и Буковаче у реону Саставци у близини локалног пута Прањани-Коштунићи.

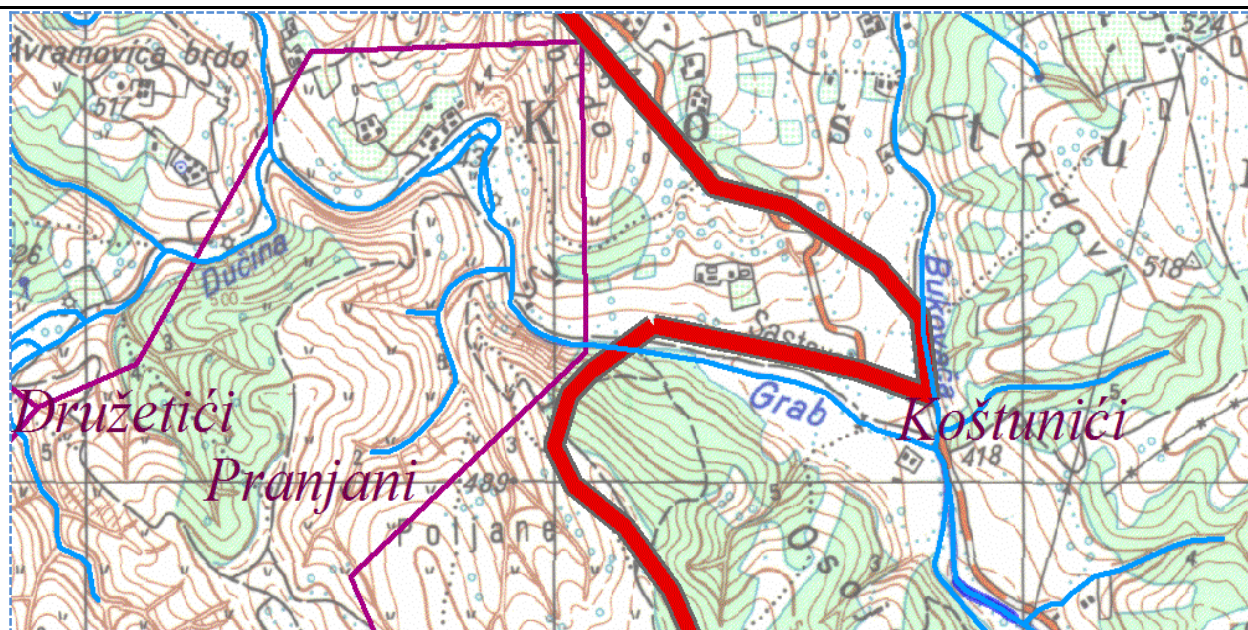
Река Граб извире у подножју Сувобора (866мнв) под називом *Суви Граб* и тече на запад са северне стране планине Мујовац (805мнв), границом катастарских општина Коштунићи и Планиница, затим тече на југ преко територије Планинице сакупља воду са сливног подручја Риорак (721мнв) и поново улази на територију Коштунића на коти 603 мнв под називом Граб.

Река Граб тече на југ до коте 578 мнв а затим на исток до коте 550 мнв у реону Млађаново брдо са леве стране се улива Дубоки поток који сакупља воде са водосливнице Поглед.

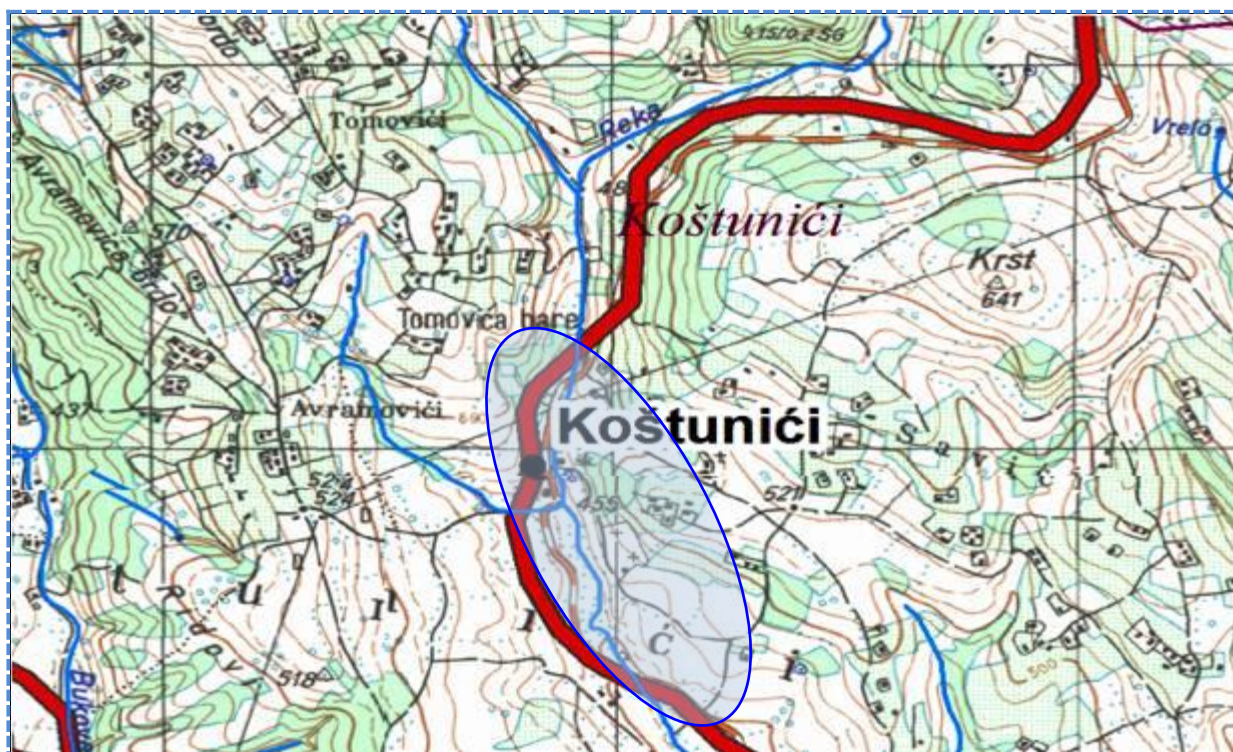
Граб даље тече кроз брдско планински терен Цамија, Каменита коса, Дуга коса и Аврамовића брдо, са десне стране прима воде потока Дучина који се формира од потока из реона Беговина из Дружетића потока Првеновац из реона Првеново брдо, потока Подовац из реона Подови и потока Гвоздењача из реона Млађаново брдо.

У даљем току Граб пресеца локални пут Прањани-Коштунићи и на коти 418 мнв и са Буковачом формира водоток реку Чемерницу.

Река Буковача се формира од Мале Буковаче испод Равне Горе у Коштунићима и Велике Буковаче источно од планине Мујовац, тече на југ кроз брдско планински терен Дуга коса, Мали вис и Обренова коса и спајају се у близини коте 523 мнв. Затим река Буковача тече на југоисток кроз реон Буковача до Саставака и спајања са реком Граб.



Низводно, река Чемерница је преграђена бетонском браном и формирано језеро ширине 30 метара, дубине 1,90 метара у саставу комплекса Еко село Коштунићи са изграђеним вајатима, чардацима ресторанима, апартманима и другим садржајима за спортско рекреативни туризам.



Река Чемерница са коте 418 мнв од спајања Граба и Буковаче, кроз Осоје и Селиште тече на југоисток кроз Коштуниће и са леве стране прима воду реке Шибан.

Лева притока, **Шибан**, формира се од Врела испод Бездана и потока из реона Брковићи у Теочину и реона Кремена, протиче испод моста на путу Прањани-Коштунићи и са десне стране прима воду потока Дреновача из реона Дренов врх и Реке из засеока Томовићи и Аврамовићи. Шибан се са леве стране улива у Чемерницу у Прањанима на коти 390мнв и пресеца пут Леушићи Прањани.

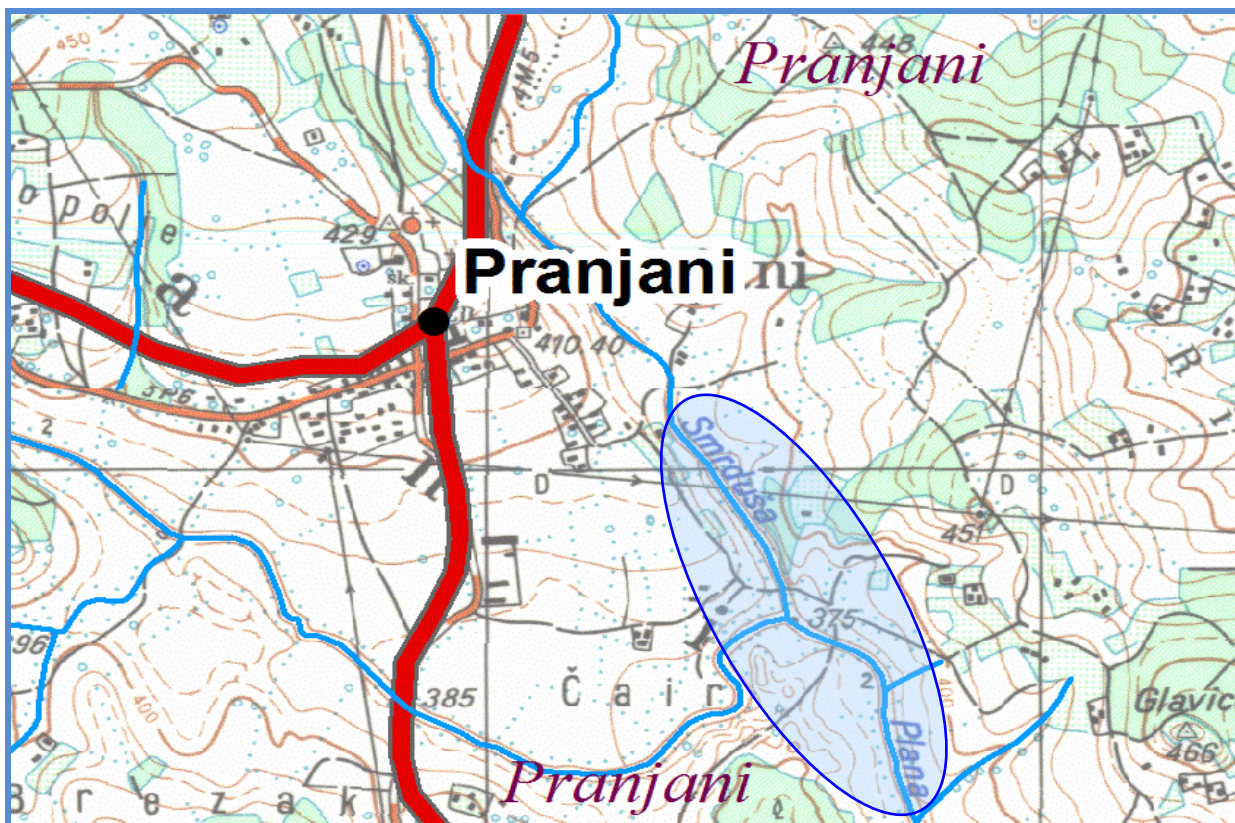
Лева притока реке Чемернице у даљем току је **Стублински поток** из Леушића, **Коњски поток** из Леушића и Срезојеваца и поток **Четковац** из Срезојеваца.

Десна притока река **Плана** улива се на тромеђи Прањани-Срезојеваца-Миоковци у Чемерницу. Плана, извире у Дружетићињем селу кома из реона Пијесци од неколико мањих водотока из засеока Симовићи, Мићовићи, Крунићи,

Гајевићи, Каљевићи, протиче кроз Прањане и засеок Андрићи пресеца пут Прањани-Дружетићи и са десне прима притоке Браловића потока и Бећаруше. Река Плана пресеца пут на коти 385 мнв и у реону Чаира са леве стране прима воду реке Смрдуше.

Река Смрдуша која извире испод Чизера у Прањанима тече на југоисток, пресеца пут кроз центар вароши Прањани 410 мнв и улива се у Плану на коти 375 мнв.

У даљем току Плана пресеца пут Брезак-Прањани на коти 359 мнв и прима воду реке **Брод** из реона Катрићи и Брезака. У даљем току Плана пресеца пут Прањани-Миоковци и на тремеђи Прањани-Срезејевци-Миоковци улива се у Чемерницу која напушта територију општине Горњи Милановац.



Критеријумом за проглашење стања приправности ради заштите од поплава, је испуњеност воде до нивоа 2/3 корита на мостовима и деоницама притока кроз насељена места.

Поплавна зона:

У административном центру насељеног места Коштунићи где су објекти Основне школе, Месне заједнице, Црква, трговина и други објекти протиче водоток Река који потенцијално угрожава насеље и објекте, путеве и мостове.

Река Чемерница низводно од бране "Чековић" у случају изливања претежно наноси штете пољопривредном земљишту у долини слива кроз Чемерничко поље.

Река Смрдуша притока реке Плана која протиче у близини насеља Прањани у свом току у случају бујичних вода, угрожава обрадиве површине као и река Плана.

Табела-2: Руководиоци заштите од поплава на водама II реда, које су притоке реке Чемернице

Река	Руководилац заштите од поплава	Презиме и име	Адреса	Тел. фиксни	Тел. мобилни
Чемерница уливни ток Буковаче, Граба, Шибана	Повереник ЦЗ	Веселиновић Драган	Коштунићи		060 08-44-015
	Заменик повереника ЦЗ	Јаковљевић Радован	Коштунићи		
Чемерница уливни ток Смрдуше и	Повереник ЦЗ	Веселиновић Радовин	Прањани		065 87-71-777
	Заменик повереника	Станојевић	Прањани		

Плане	ЦЗ	Александар			
-------	----	------------	--	--	--

Река Дичина

Дичина водоток првог реда, извире на Добром Пољу на Сувобору, површина слива је 190 км², на подручју општине Горњи Милановац је 183 км². Дужина Дичине је 44 км². Она је лева притока Чемернице. Дичина настаје од Мале Дичине, која долази са падина Рајца и Велике Дичине која извире испод Малог Сувобора, које се састају у Горњим Бањанима и чине Дичину.

Реку **Велику Дичину** формирају **Равна река** са територије сев.западнoг Полома (која прима воду Јеловог потока), **Баишића реке** (извире испод Малог Виса) и реке **Шишковац** (Хрид 688 мнв) која протиче кроз засеок Драшкићи.

Десна притока Велике Дичине је **Брајућска река** (која извире у реону Вршак 812мнв) протиче кроз насеље Петровићи и Бубовачки поток који протиче кроз засеок Костићи, Деспотовићи, Милошевићи.

Река **Мала Дичина**, извире у сев.западном делу Полома и у горњем планинском току прима воде Рајачког потока са десне стране из реона Брезје, протиче кроз Г.Бањане испод Јелен стене (734мнв) а у насељу Горњи Бањани са Великом Дичином формира реку Дичину на коти 442мнв.

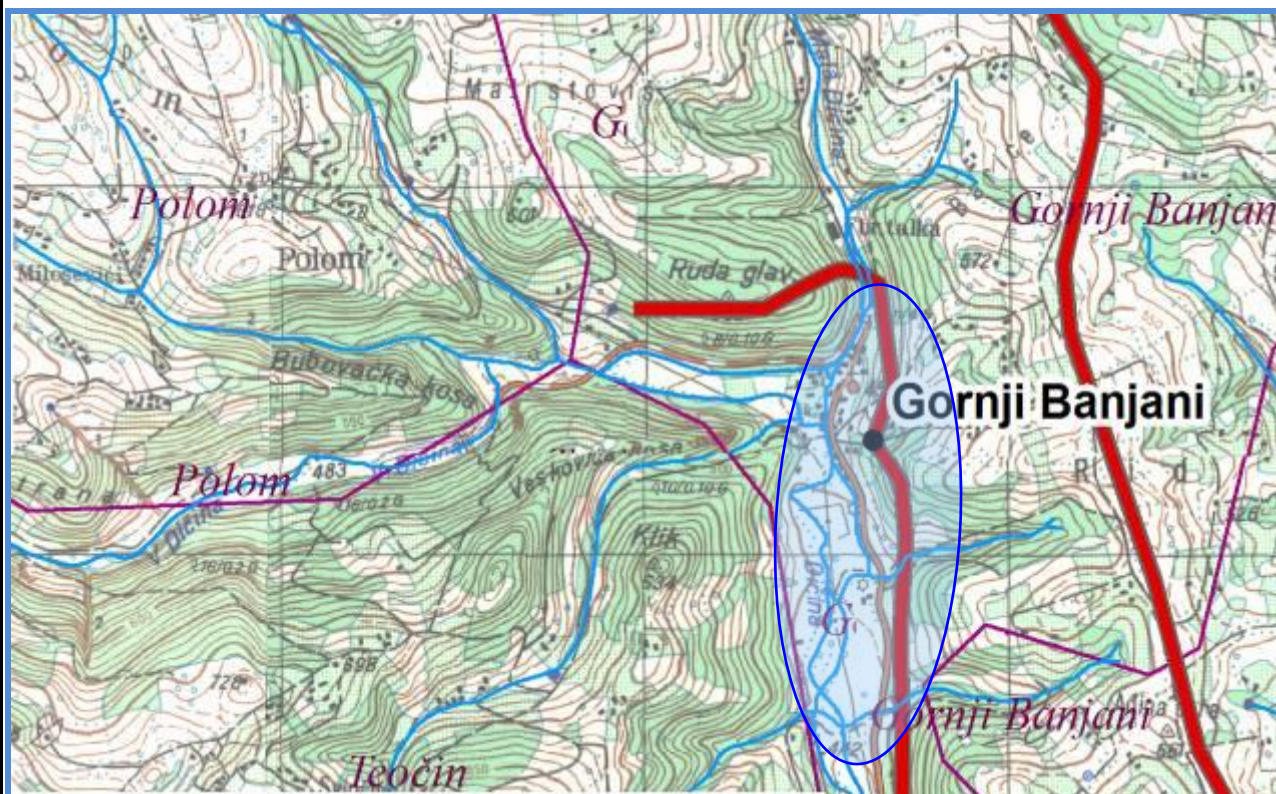
На реци Дичини у Горњим Бањанима изграђена је акумулациона-ретензиона брана која при великим водама служи за заустављање, успоравање поплавног таласа и самим тим чува приобаље реке Дичине низводно од бране. Надзор над браном и акумулацијом поверен је ЈКП "Горњи Милановац" који у склопу бране и акумулације има и фабрику за пречишћавање воде.

Река Дичина у Горњим Бањанима је уређена у дужини Л=500 метара.

Кроз центар насеља Горњи Бањани ток реке Дичине прати саобраћајницу са леве стране, затим протиче кроз Горње и Доње Дичинско поље, кроз Брезну и даље кроз Дичинско поље до Бершића где пресеца пут Р-212.

Поплавна зона:

Административни центар насељеног места Горњи Бањани смештен је на ушћу Мале и Велике Дичине, низводно од ретензионе бране "Бањани", где су објекти Основне школе, Месне заједнице, Цркве, објекта услужне намене, стамбени и помоћни грађевински објекти и објекти Постројења за производњу воде за пиће ЈКП "Горњи Милановац", путна и комунална инфраструктура. Опасност од поплава у овом подручју је велика због потенцијалних хаварија на објекту ретензионе високе бране која има функцију задржавања поплавног таласа. Река Дичина у горњем и доњем Дичинском пољу има штетне последице на великим површинама пољопривредног земљишта.



Лева притока, река **Озремица**, формира се у Горњим Бранетићима, од **Бранетинске реке**, **Трновог потока** и мањих водотока из реона Проструге и Боблије. Пресеца пут Озрем Г.Бранетићи и са десне стране прима воду реке

Маџарац. У даљем току пресеца пут Озрем-Г.Бранетићи а са леве стране прима воду **Црне реке**. Прати наведену саобраћајницу и прима са десне стране воду реке **Бруснице** која тече из Горњих Бањана и Лозња која пресеца пут за Озрем и улива се у Озремицу. Озремица даље тече кроз Доње поље у Бершићима пресеца пут Р-212 и улива се у Дичину на коти 365 мнв.

Лева притока, **Браникића река**, која извире у реону Врановица Горњи Бранетићи, тече кроз Озрем а у Лочевцима пресеца пут Р-212 и улива се у Дичину у реону Амбарине.

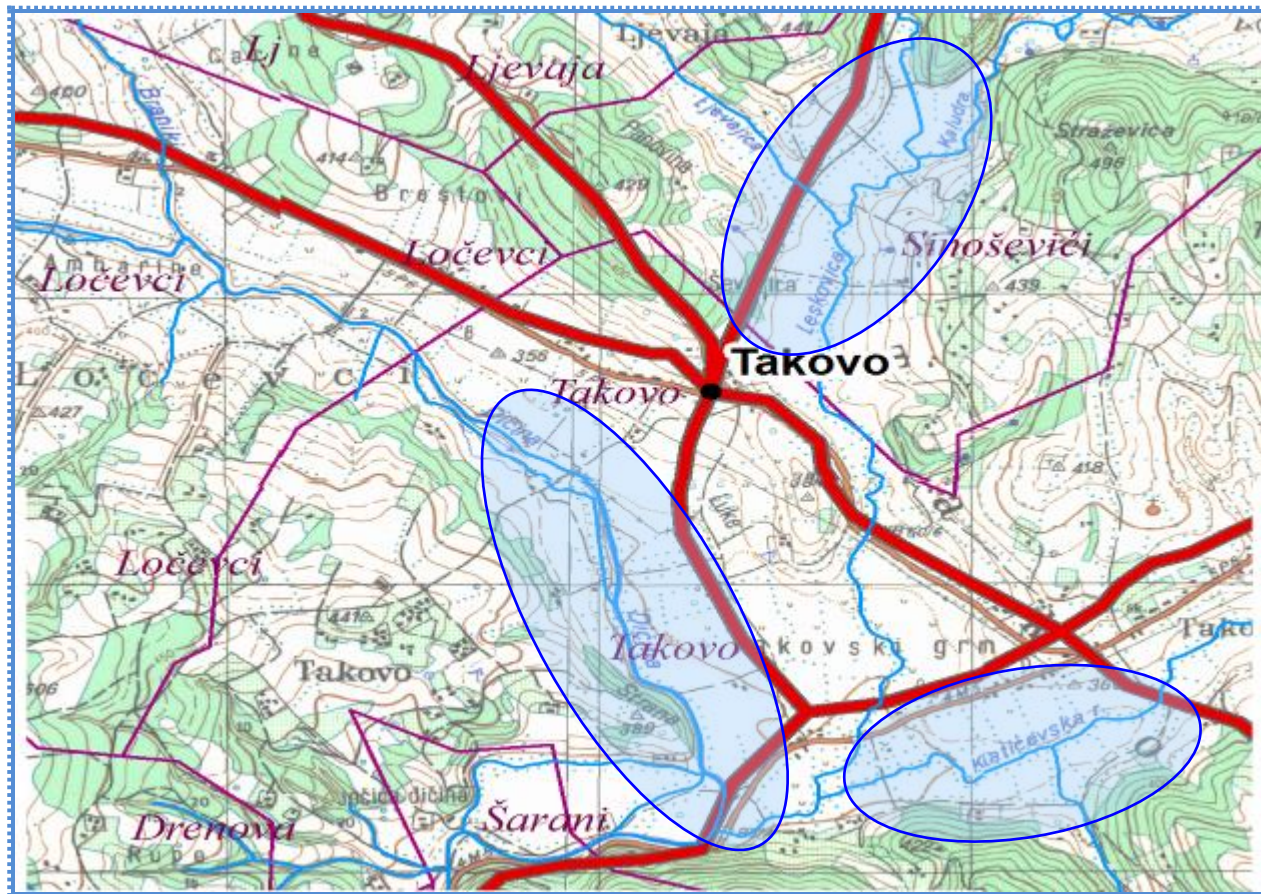
Река Дичина наставља речни ток кроз Таково и са леве стране прима воду реке Лесковице и Клатичевачке реке.

Лева притока, **река Лесковица** се формира од реке **Љевајица** која из Д.Бранетића и Љеваје пресеца пут Таково-Савинац и реке **Калудре** из Накучана из реона Враневац (448 мнв) која тече кроз Калиманиће. пресеца пут Р-212-б кроз Синошевиће до улива у Лесковицу.

Клатичевачка река извире у Љутовници на граници са Шилопајем, тече кроз (реон Шабанова бара) Срчаник поље, пресеца пут Р-212 и са леве стране пута Р-212 Г.Милановац-Гојна Гора, кроз Равни гај и Јововац на коти 384 мнв а у реону Саставци прима Мусин поток и даље пресеца пут Таково-Брусница и са Лесковицом се улива у Дичину.

Поплавна зона

Река Дичина у насељу Лочевци и Таково, Лочевачка раван и испод Меморијалног комплекса у Таково, домаћинства и имања у дужини око 3км. и око 10 домаћинстава, затим река Лесковица у Синошевићима и Таково од фабрике "Водка" до улива у Дичину плави домаћинства и имања у дужини око 1км. и Клатичевачка река (Срчаничка) од Школе у Таково до улива Лесковице, 5 домаћинстава и пољопривредно земљиште.



Река Дичина, даље кроз Шаране пресеца пут за Дренову, прима са десне стране воде Дреновице. **Река Дреновица** се формира од потока Добра вода у Теочину у реону Мађариште и Ђурове реке и Дренице из Брезне. У Дренови прима воде потока **Млачац** и **Добра вода**. Дреновица се улива у Дичину у Шаранима у реону Росуље и Вртлога.

Река Дичина, даље на југ прима са десне стране **Јоковића поток** у реону Спасовине на коти 319 мнв обилази брдо Крвавац (555мнв) и даље кроз Шаране **Дубоки поток**, даље тече кроз Семедраж у подножју Старжевице 518 мнв. прима са леве стране **Пауновића реку**, **Смрдан** и **Трићани поток** на коти 289 мнв у центру насеља Семедраж. Даље тече на југ испод Илијака кроз насељено место Брђане, кроз центар села прима са десне стране **поток Лазањац**, пресеца локални пут прима воде потока **Сурдуп** и у реону зв.Катун прима са леве стране реку Деспотовицу. Затим границом катастарске општине Брђани у реону Трњаци прелази у Соколиће на територију града Чачка.

Критичне зоне за плављене су деонице узводно и низводно од центра насеља у Брђанима у реону насеља Савићи и Брадоњићи, Шкољевићи, Ђурчићи, Стривовићи, Топаловићи, Филиповићи, Стривовићи, Тешићи.

Критеријумом за проглашење стања приправности ради заштите од поплава, је испуњеност воде до нивоа 2/3 корита на уливним деоницама притока кроз насељена места.

Табела-3: Руководиоци заштите од поплава на водама II реда, које су притоке реке Дичине

Водоток	Руководилац заштите од поплава	Презиме и име	Адреса	Тел. фиксни	Тел. мобилни
Велика Дичина Мала Дичина са притокама	Повереник ЦЗ	Васовић Зоран	Горњи Бањани	844-644	063 504-604
	Заменик повереника ЦЗ	Марковић Драган	Горњи Бањани		
Озремица и Бруснице са притокама	Повереник ЦЗ	Јововић Милан	Доњи Бранетићи		063 640-125
	Повереник ЦЗ	Марковћ Милутин	Озрем	5570-698	061 149-90-83
Озремица уливни ток у Дичину	Повереник ЦЗ	Тадић Радомир	Бершићи		064 317-22-34 064 557-07-12
Лесковица, Љевајица, Клатичевачка река	Повереник ЦЗ	Смиљанић Небојша	Таково	736-351	064 805-26-81
Дреновица са притокама	Повереник ЦЗ	Николић Милиша	Дренова	742-306	069 710-514
Пауновачки, Смрдан Тршћански поток	Повереник ЦЗ	Марковић Милић	Семедраж	5738-378	066 017-780
Лазањац, Сурдуп и друге притоке Дичине	Повереник ЦЗ	Кићановић Горан	Брђани	738-920	065 859-05-20

Река Гружа

Река Гружа је водоток првог реда, извире на јужним падинама Рудника, испод великог Виса. Њен слив се налази на источном делу општине. Површина слива је 616 км² на подручју наше општине површина слива је 69 км². Дужина тока реке Груже је 75 км², а на територији општине Г.Милановац је 14 км².

Извире у Сврачковцима у реону Велики вис (626мнв), тече на југ брдско-планинским тереном Невада и Грабовице, пресеца пут Р-212 на граници месних заједница Грабовица-Горња Врбава на коме је бетонски мост добре пропустне моћи и даље тече паралелно са десне стране пута Р-212 правац Г.Милановац-Крагујевац, кроз насељено место Горња Врбава на 398 мнв кроз пољопривредно земљиште.

Са леве стране је притока **Речица** која извире у Сврачковцима из реона Венчева коса 582 мнв. тече на југ и пресеца пут Р-212 у центру насеља Горња Врбава а са десне стране из реона Дуго поље прима воде притоке **Коњски поток**.

У даљем току река Гружа прима леву притоку поток **Луњевац** који извире у Реону Вис 545 мнв У Горњој Врбави близу Сврачковаца и тече на југ између вододелница Кочовића брдо и Браковића брдо у засеоку Браковићи пресеца пут Р-212 на коме је бетонски мост добре пропустне моћи, одакле се непосредно улива у реку Гружу.

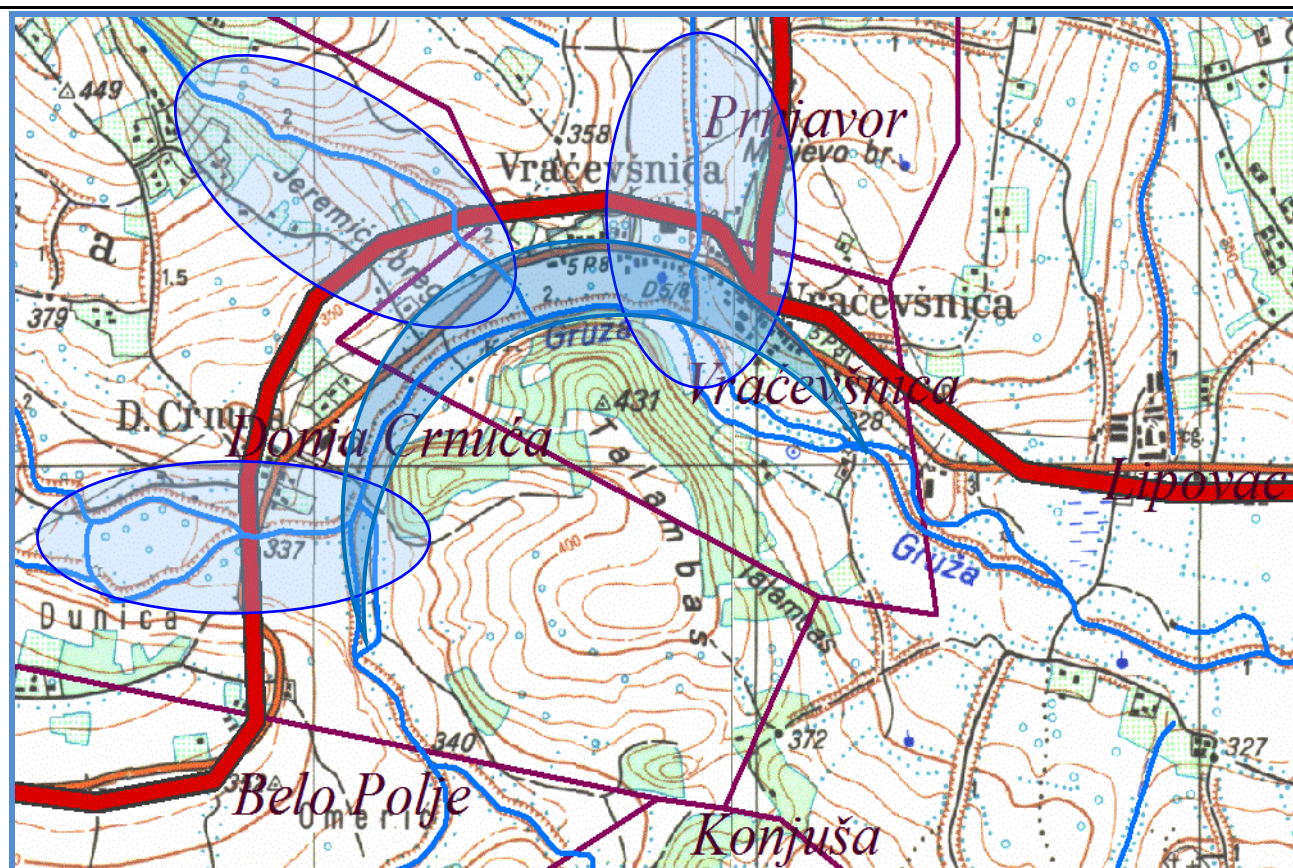
Лева притока поток **Ковачевац** кратког је тока пресеца пут Р-212 на коме је пропуст добре пропустне моћи.

Десна притока **Велики поток** извире у реону Равно брдо 566мнв. паралелно са локалним путем Доња Врбава кроз засеок Мокро поље и улива се у реку Гружу по преласки реке Груже локалног пута Доња Врбава-Бело Поље где је изграђен мост и уређено корито реке.

Десна притока поток **Врановац** формира се из реона Крушик 683 мнв као потоци Врановац и Јарановац, који се спајају на коти 384 мнв прелази локални пут за Бело Поље и улива се у Гружу на коти 359 мнв.

У даљем току река Гружа не прелази регионални пут Р-212 тече кроз равничарско пољопривредно земљиште у Белом Пољу.

Лева притока **Шапоровачка река**, која се формира од **Клисурске** реке која извире у Сврачковцима са западне стране Градине (830мнв) и **Црнућске реке** која извире у Сврачковцима на исочној страни Градине (830мнв) теку на југ са вододелнице Црнућска глава 655 мнв и Дреновац. Шапоровачка река на коти 337 мнв пресеца пут Р-212 у месту Доња Црнућа и улива се у Гружу.



Лева притока поток **Косовињак** кроз Доњу Црнућу обилази Јеремића брег пресеца пут Р-212 и у западном делу Враћевшнице се улива у Гружу.

Леву притоку реке Груже, **Манастирску реку** формирају **Осјачки поток** и **Бојански поток** у Горњој Црнући на граници са Мајданом. Манастирска река тече на југоисток, пресеца локални пут Горња Црнућа – Сврачковци, протиче кроз брдско-планински терен Прњавора и манастира Враћевшница све до варошице Враћевшница где пресеца регионални пут Р-212 и улива се у реку Гружу.

Поплавна зона

Река Гружа у делу насеља Доња Врбава у сливу бујичног потока Врановац на коти 359 мнв. плави пољопривредно земљиште и угрожава 5-6 домаћинстава. У даљем току потенцијално угрожено од поплава је обрадиво пољопривредно земљиште. У насељу Доња Црнућа у сливу реке Косовињак и улива у Гружу од пута Р-212 на коме је мост уског профила долази до плављења око 16 домаћинстава и околно земљиште.

Следећи бујични водоток Манастирска река у горњем току угрожава сеоска домаћинства у насељу Прњавор а у центру насеља Враћевшница објекте Основне школе, Здравствене амбуланте, око 20 домаћинстава, стамбене и помоћне објекте и земљиште све до ушћа у Гружу у реону Таламбас. Река Гружа се излива у реону Таламбаса све до регионалног пута Р-212 у центру варошице Враћевшница угрожава око 16 грађевинских објеката.

Критеријумом за проглашење стања приправности ради заштите од поплава, је испуњеност воде до нивоа 2/3 корита на мостовима река Шапоровачка, Косовињак и Манастирска које пресецају регионални пут за Крагијевац Р-212 и деоницама притока кроз насељена места.

Табела-4: *Руководиоци заштите од поплава на водама II реда, које су притоке реке Груже*

Водоток	Руководилац заштите од поплава	Презиме и име	Адреса	Тел. фиксни	Тел. мобилни
Притоке на деоници Горња Врбава	Повереник ЦЗ	Нешовић Драгиша	Горња Врбава	726-025	065 655-03-23

Притоке на деоници Доња Врбава	Повереник ЦЗ	Радовановић Зоран	Доња Врбава	735-423	063 631-800
Притоке на деоници Доња Црнућа	Повереник ЦЗ	Пантелић Живота	Доња Црнућа	733-276	064 91-77-077
Манастирска река са притокама у Враћевшници	Повереник ЦЗ	Нешовић Светозар	Враћевшница	733-435	060 03-88-731

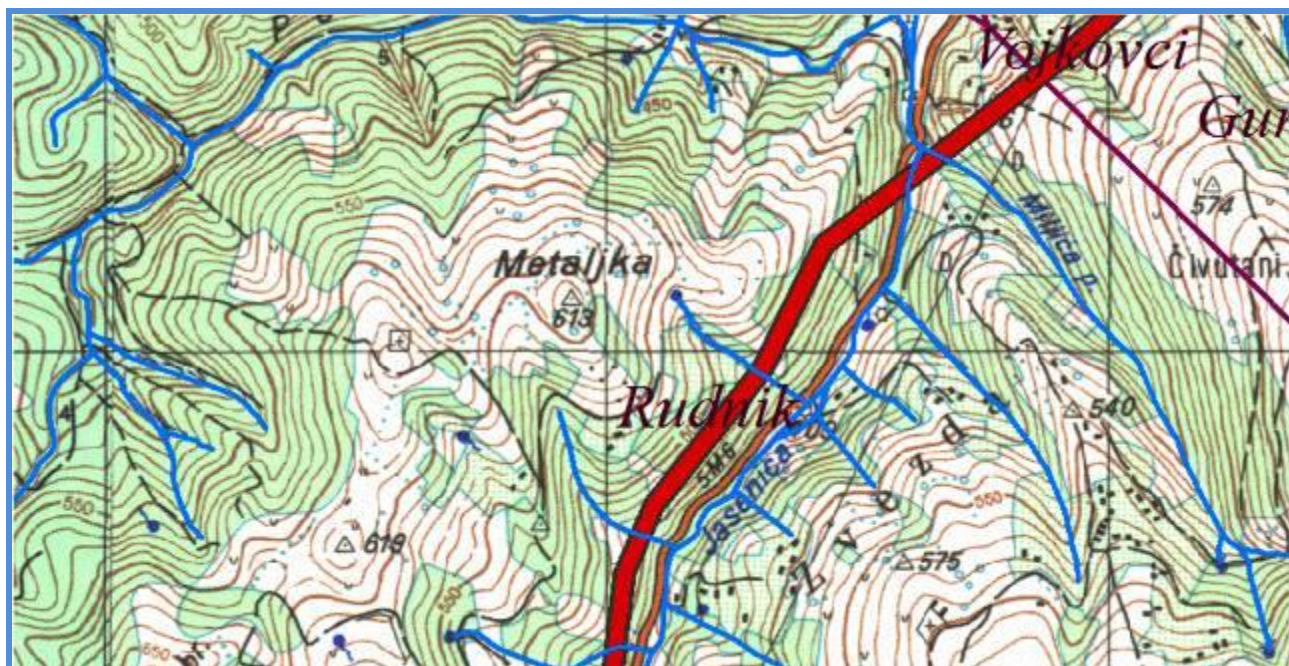
Река Јасеница

Река Јасеница извире на месту тзв. Теферич, испод Цвијићевог Врха на североисточној падини планине Рудника, на око 640 метара надморске висине а улива се у Велику Мораву 1,5 km североисточно од села Великог Орашја на надморској висини од 87 метара.

Дужина целог тока је 84,7 км. са просечним протицајем од око 4,7 m³/sec.

На територији општине Горњи Милановац је мањи део слива, свега 16 км² од укупно 259 км². У свом току у реону Градови на Руднику са леве стране прима Лучин поток и Златарицу, непосредно прати пут Р-126 Рудник-Топола.

У насељу Звезда прима воду Милића потока са десне стране а затим пресеца пут Р-126 Рудник-Топола, са леве стране прима воду Аксов поток и затим прелази на територију општине Топола.



Критеријумом за проглашење стања приправности ради заштите од поплава, је испуњеност воде до нивоа 2/3 корита на мостовима и пропустима на путу Р-126 и деоницама притока кроз насељено место.

Табела-5: Руководиоци заштите од поплава на водама II реда, које су притоке реке Јасенице

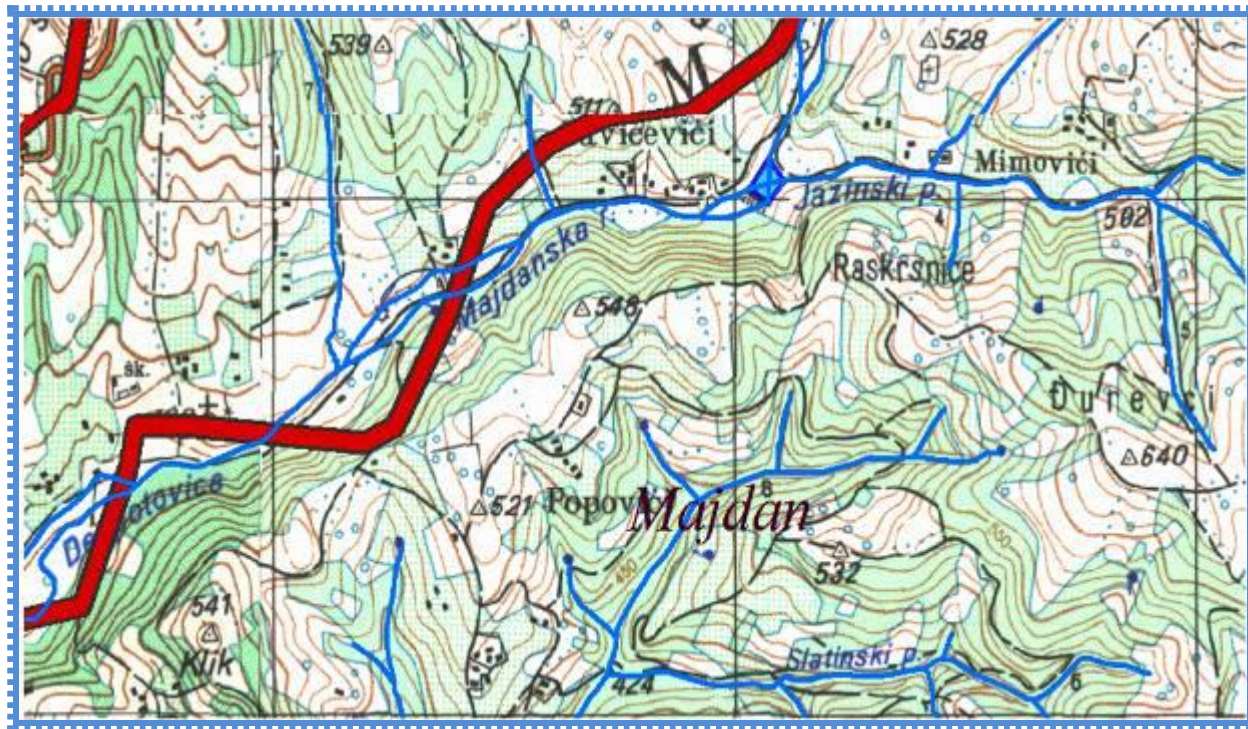
Водоток	Руководилац заштите од поплава	Презиме и име	Адреса	Тел. фиксни	Тел. мобилни
Јасеница са притокама	Повереник ЦЗ	Стојковић Вучко	Рудник	741-037	060 074-10-37

Река Деспотовица

Деспотовица извире испод Рудника, на западној страни Цвијићевог врха. Слив захвата површину од 148 км², обухвата делове Рудника, Јешевца и Вујна. Она је притока Западне Мораве. Дужина тока је 24 км. Укупна дужина притока са главним током је 243 км.

Важније притоке су: Мајданска река, Лазића поток, Глоговац, Јакљево, Ивички поток, Глибски поток, Ражанички поток, Луњевачка река. Низводно од Горњег Милановца пробија серпентинску масу Вујна и Илијака и гради Брђанску клисуру.

Слив реке Деспотовице, почиње на западној страни Цвијићевог врха, где извире Руднички поток, на Прлинама (663 мнв). Марковац и Цветића поток формирају Мајдански поток који се у Мајдану састају и са десне стране примају воду Рипшиначког потока, који прелази државни пут IА реда-број 2 (М-22) код Мајдана.



Лева притока реке Деспотовице, **Мајданска река**, извире у Красојевцима (815м) јужно од В.Штурца (1132м), протиче кроз насеље Тирковићи, Савићевићи, а у насељеном месту Мајдан, улива се у реку Деспотовицу на коти 417мнв у близини државног пута IА реда-број 2 (М-22) Лева притока Мајданске реке **Јазински поток** (у који се улива Риотински поток) протиче кроз насеље Мимовићи а у насељу Савићевићи се улива у Мајданску реку.

У Мајдану у непосредној близини Ибарске магистрале, најмање удаљености 30 метара од ивице асфалтног коловоза налази се ножица јаловишне бране на којој су изведени радови на изради глиненог екрана и надвишењу насипа. "Брана број 9" јаловишта, је у надлежности доо Рудник и флотација „Рудник“. Испуст дренажних и отпадних вода насипне флотацијске "Бране број 9" јаловишта из прихватних базена одлази у реципијент Руднички поток.

Оператер је на испусту отпадних вода у пријемник поставио мерач протока и преко овлашћеног правног лица врши кварталне анализе, такође и доо „Рудник“ у својој лабораторији врши испитивање отпадних и дренажних вода уз вођење документације. На површини косине "Бране број 9" јаловишта" постављено је 53 пијезометра преко којих се врши мерење нивоа подземних вода за које се води интерна евиденција. Рудник и флотација „Рудник“ је обавезан да на основу важећих законских и подзаконских прописа врши осматрање, праћење и обавештавање. За потребе обавештавања и узбуђивања становништва на угроженом подручју низводно од бране, изградио је систем и предао на управљање Оперативном центру у Чачку. Инсталиране електронске алармне станица покривају подручје од Мајдана до Млаковца и емитују поред обавезних сигнала и гласовне поруке о опасностима.

Лева притока реке Деспотовице **Илића поток**, чине га Куси поток и Чукарски поток а прима воду Номинског потока (Слатински поток кроз Поповића насеље и Катин поток).

Лева притока реке Деспотовице **Лазића поток**, извире у Сврачковцима са сев. стране В.Виса (626м) и прима потоке из реона Урошевића коса и реона Бања.

Лева притока реке Деспотовице **Тодоровића поток**, прима воде из реона Отрешњак (599м) Лаз и Чукарица и улива се у Деспотовицу у правцу Основне школе у Сврачковцима (359м).

Поплавна зона

Од привредних друштава производно пословне објекте у горњем току водотока у Мајдану је доо "Петровић" које може бити потенцијално угрожено поплавом великих вода и хаваријом на јаловишној "Брани број 9". Затим у Велеречи на десној страни водотока реке Деспотовице изграђени су објекти производно прометне и услужне намене

"Нова индустријска зона" и то: доо "Спектар" Велереч, "С-Гроуп" доо Велереч, доо "Интерплет градња" Велереч, ПЦМ "Граф" Велереч, који су у обавези да спроводе превентивне мере заштите од поплава и штетног дејства великих вода.

Табела-6/1: *Руководиоци заштите од поплава на водама II реда, које су притоке реке Деспотовице у горњем току реке Деспотовице*

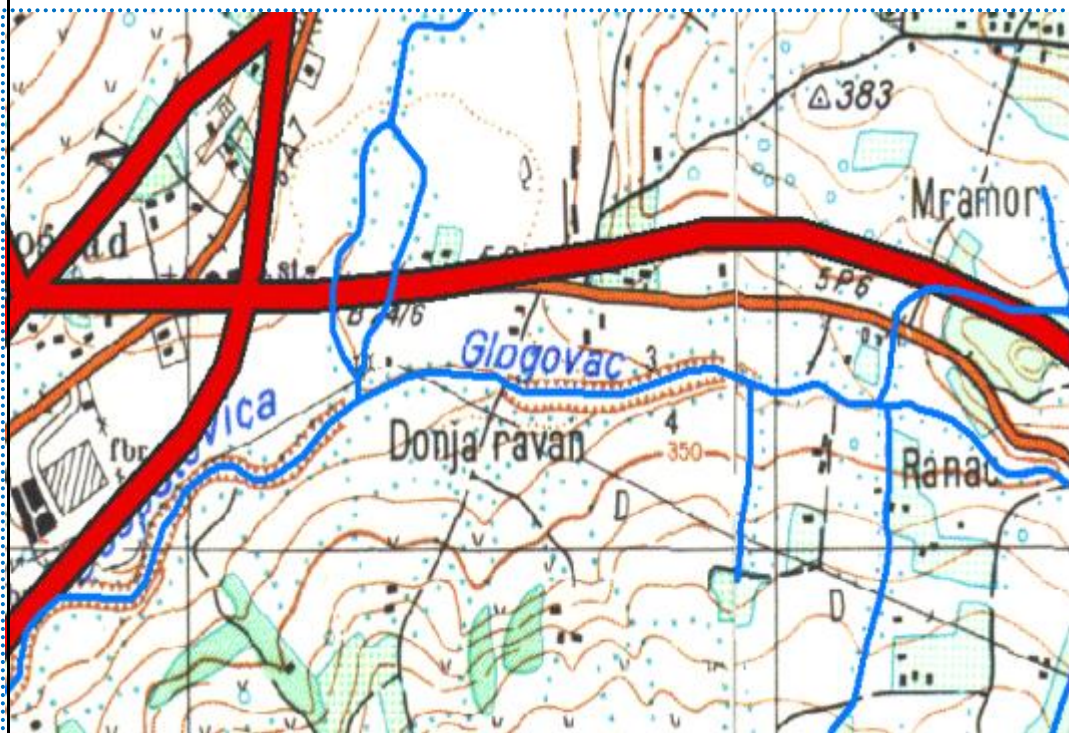
Водоток	Руководилац заштите од поплава	Презиме и име	Адреса	Тел. фиксни	Тел. мобилни
Руднички поток, Мајданска река са притокама	Повереник ЦЗ	Добричић Драган	Мајдан	737-203	064 184-78-03
Притоке Деспотовице Илића, Лазића Тодоовића поток	Повереник ЦЗ	Видојевић Предраг	Сврачковци	726-462	064 666-34-43

Табела-6/2: *Руководиоци заштите од поплава објеката и грађевинског земљишта привредних друштава у "Северној индустријској зони" у сливу реке Деспотовице*

Водоток	Руководилац заштите од поплава	Презиме и име	Адреса	Тел. фиксни	Тел. мобилни
Деспотовица, деоница од Мајдана до ушћа реке Глоговац	доо "Спектар" Велереч	Петковић Бранислав	Саве Ковачевић 19	725-496	
	доо "С-Гроуп" Велереч	Савићевић Жарко	Велереч бб	722-700	
		Мићовић Обрад		727-512	
	МК "Рудник" Крагујевачка 17	Дмитровић Милан	Метохијска 42	725-711	064/82-88-180
		Ковачевић Немања	Неваде	725-711	060/76-86-969
	"Фока" доо Крагујевачка 10	Козодеровић Милан	Милосава Милосављевића 9	720-635	063/606-775
		Мијатовић Радослав	Хаџи Ђерина 2	720-635	
	Компанија "Металац" ад Кнеза Александра 212	Јаковљевић Петрашин	Кнеза Александра 212	770-312	065/813-70-46
		Филиповић Милан	Кнеза Александра 212	770-415	064/841-60-14
	"Фад" ад у стечају Кнеза Александра 210	Шимић Нинослав	Кнеза Александра 210		063/8484236
			Кнеза Александра 210	726-680	064/1299650

Река Деспотовица, у даљем току протиче у Невадама у близини улице Милоша Ђурића у коме је око десетак стамбених објеката који могу бити угрожени поплавом а затим протиче у близини предузећа МК "Рудник" која северним делом, такође може бити угрожена протицајем великих вода, затим пресеца државни пут IА реда-број 2 (М-22) чија је ознака 5П6, на коме је изграђен мост у реону предузећа "Фока".

Лева притока реке Деспотовице **Глоговац поток**, извире у Сврачковцима испод Великог виси (626м), и у горњем току у реону Милочаја пресеца регионални пут Р-212 на коме је бетонски мост, на коти 383м. Тече са леве стране пута Крагујевац-Горњи Милановац, примајући потоке из Грабовице са леве стране и поток Ранац са десне стране из реона



Мрамор који пресеца пут Р-212 Крагујевац - Горњи Милановац, на коме је камени мост и сужење пута.

У Деспотовицу се улива у северној индустријској зони код објекта „Имлек“. Слив се пружа правцем од севера ка југоистоку. У изворишном делу пресеца регионални пут Р-212 на коме је мост реконструисан 2010.године добре пропусности.

Од притока прима бујичне потоке са леве стране села Грабовице а са десне стране поток Ранац. У средњем делу тока корито је усечено у конгломерате глине обрасло шибљем и

дрвећем. На два километра до уливног дела корита пад је уједначен и знатно блажи, као бујични водоток који пролази кроз само приградско насеље густо распоређених индивидуалних стамбених објеката, често уз саму обалу реке.

Услед мале пропусне моћи профила, при појави великих вода може доћи до плављења налеглог простора а на узводној деоници, повећано таложјење наноса и бујучног материјала и смањење профила водотока.

Поплавна зона:

У угроженој поплавној зони налазе се око 10 стамбених и помоћних објеката изграђених непосредно уз водоток у реону насеља Ранац, грађевински објекти у улици Хаџи Ђерина парна страна од 2-16 и објекти у зони улива Глоговац у Деспотовицу бројеви 18,22,24 и 30.

У ширем подручју улива реке Глоговац у реку Деспотовицу изграђени су објекти привредних предузећа у улици Крагујевачкој: „Електроисток“ „Шипад-Београђа“ а „Фока“ и „Имлек“ су потенцијално угрожени, који су у обавези да планирају и спроводе мере заштите своје имовине од штетног дејства поплава.

Табела-6/3: Руководилац заштите од поплава на водама II реда, које су притоке реке Глоговац :

Водоток	Руководилац заштите од поплава	Презиме и име	Адреса	Тел. фиксни	Тел. мобилни
Глоговац са притокама	Повереник ЦЗ	Ратковић Драган	Неваде		065-27-26-229

Река Деспотовица у даљем току, пресеца Ибарску магистралу М-22 на коти 322мнв. у реону предузећа "Металац", поред кога и протиче и наставља поред предузећа „ФАД“ улази у урбану градску стамбену зону паралелно са улицом НХ.Милутина Луковића, Мише Лазића, Кеј косовских божура, Железничке парна страна и улице Радована Грковића непарна страна.

Десна притока реке Деспотовице, **Јакљево река (Речица)**, извире у Мајдану испод брда Јакљево, на коти 423мнв. и тече правцем север југ ка Велеречи. У урбану градску неселе улази паралелно са улицом Солунског фронта и води се у регистру К.П. 21744/1 .



Тече поред "Универзала" и пресеца улицу Наталије Царевић на кућном броју 3 и 5 непарна страна и 8 и 10 парна страна, на којој је изграђен мост.

Затим пресеца улицу Саве Ковачевића на броју 101Н и 62П и тече између улица Саве Ковачевића, парне стране (кућни бројеви : 62,60,58,56,54,52,50,48,46 и 44) и кнеза Александра непарне стране (кућни бројеви 153, 151, 149, 147, 145, 143, 141, 139, 137,135,133 и 131) пресеца улицу М. Тодоровића „Жице“ (на којој је мост који води до ОШ "Десанка Максимовић") и наставља парном страном улице Саве Ковачевића (кућни бројеви: 42 и 40) а улицом кнеза Александра непарном страном (кућни бројеви: 129, 127, 125, 123, 121,119,117,115,111, 109,107,105,103,101,99,97,95 и 93). Пресеца улицу кнеза Александра на броју 148П и 93Н која је уједно регионални пут Крагујевац-Г.Милановац-Пожега Р-212 на коме је изграђен мост и регулисано корито. Поред улице Мише Лазића (кућни бројеви стамбене зграде ниске спратности П+2 и то са леве стране кућни бројеви: 42,44,46,48 и 50 а са десне 38 и 40) и улива се у реку Деспотовицу на коти 322мнв.

Природно корито реке Јакљево је у горњем току претежно зарасло у коров и шибље на коме практично нема насеља, тако да евентуално изливање овог водотока наноси штете само пољопривредном земљишту. У урбаном делу водотока, при појави великих вода, угрожена је деоница на мосту у улици Наталије Царевић и на мосту у улици М.Тодоровића „Жице“ где може доћи до загушења и изливања на околно грађевинско земљиште и стамбене објекте.

Поплавна зона

На деоници речног тока од улице Наталије Царевић до улице М. Тодоровића „Жице“ за време великих вода, угрожени су мостови у обе улице као и 10 стамбених објеката са леве стране и 12 стамбених објеката са десне стране реке Јакљево. Од улице М.Тодоровића „Жице“ до улице кнеза Александра угрожено је 18 индивидуалних стамбених објеката.

Критеријумом за проглашење стања приправности ради заштите од поплава, је испуњеност воде до нивоа 2/3 корита на мосту у улици Наталије Царевић и М.Тодоровића „Жице“.

Табела 6/4: Руководилац заштите од поплава на водама II реда, средњег и уливног тока реке Јакљево и Бацковац:

Водоток	Руководилац заштите од поплава	Презиме и име	Адреса	Тел. фиксни	Тел. мобилни
Јакљево и Бацковац са притокама	Повереник ЦЗ	Лукић Миодраг	Саве Ковачевића 46	714-626	

Јакљево река (Речица), непосредно пре улива у Деспотовицу пролази кроз колективно стамбено насеље које може бити угрожено од великих вода оба водотока и Јакљева и реке Деспотовице и то 5 стамбених зграда ниске спратности П+2.

Река Јакљево се улива се у реку Деспотовицу на коти 322мнв. Она је у свом низводном делу регулисана, у дужини од 270 метара од улива у регулисану деоницу реке Деспотовице. Протицајни профил регулисаног дела потока Јакљево изведен је као трапезни профил, у каменој облози. Ширина регулисаног дна је око 4,00 метара, просечне дубине 1,80 м.

У даљем току до ушћа у Деспотовицу, протицај воде је добар а корито узводно од улива је уређено. У случају појаве великих вода и присутне стамбене урбанизације могуће је изливање водотока.

Бацковац је десна притока реке Јакљево, кога формирају потоци Студенац и Илијин поток са сев стране брда Чортан (400м) у насељу Велереч и тече правцем север југ ка урбаном насељу. У урбаном градском насељу улази паралелно са улицом Драгише Николића и води се у регистру К.П. 21767/1.

Пресеца улицу Нушићеву између кућних бројева 17 и 19 непарна страна и између кућних бројева 8 и 10 парна страна. Затим пресеца улицу Немањина између кућних бројева 49 и 51 непарна страна и између кућних бројева 50 и 52 парна страна, улицу Саве Ковачевића пресеца између кућних бројева 47 и 49 и спаја се са реком Јакљево код броја 105 улице кнеза Александра.

Поток Бацковац се улива у реку Јакљево на стационажи 0+460 м, односно 190 м узводно од почетка уређеног корита потока Јакљево.

Поплавна зона

С обзиром да поток Бацковац протиче кроз насеље густо изграђених стамбених објеката уз које има изграђених и помоћних објеката непосредно уз водоток услед већих вода долази до загушења и изливања у насеље.

У поплавном подручју, услед протицаја великих вода угрожени су сви стамбени и помоћни објекти изграђени уз поток Бацковац у улицама Немањина, Нушићева, Саве Ковачевића и у зони улива у реку Јакљево у улици кнеза Александра.

Брањена зона

Одбрана од поплава, организује се постављањем насипа од песка и земље у урбаном делу водотока реке Јакљево, која при појави великих вода, угрожава деоницу од моста у улици Наталије Царевић, на мосту у улици М.Тодоровића „Жице“ до улива потока Бацковац, где може доћи до загушења и изливања на околно грађевинско земљиште и стамбене објекте.

На деоници речног тока од улице Наталије Царевић до улице М. Тодоровића „Жице“ за време великих вода, угрожени су мостови у обе улице као и 10 стамбених објеката са леве стране и 12 стамбених објеката са десне стране реке Јакљево. Од улице М.Тодоровића „Жице“, уливне деонице потока Бацковац до улице кнеза Александра угрожено је 18 индивидуалних стамбених објеката.

Материјал за спровођење одбране од поплава планиран је на централној депонији путарског предузећа ЈП за путеве општине Горњи Милановац у Железничкој улици, а вреће за песак се обезбеђују у пољопривредној апотеци "Агроприма" у улици Железничкој које се могу обезбедити по потреби као и што је до сада при интервенцијама коришћено.

За потребе одбране од поплава укључиће се оспособљена правна лица за заштиту и спасавање, привредна друштва, предузетници чија је имовина угрожена и власници који поседују потребну механизацију (багере, утовариваче, моторне пумпе, тракторе, камионе и остало).

Река Деспотовица, од места улива реке Јакљево, тече уређеним коритом, кејом Косовских божура, протиче испод моста у улици Омладинској и даље према улици Железничкој са десне стране а са леве је комплекс спортско рекреативних терена.

У овој зони у мајским поплавама 2014.године, дошло је до изливања реке Деспотовице због чега се приступило изградњи заштитног, бетонског армираног парапетног зида бетоном МБ-3о у двостраној глаткој оплати, са израдом дилатације на сваких 4 метра, димензије, стопа зида: 400*0.3*0.3 а парапетни зид: 400*0.8*0.15

Табела-6/5: Руководиоци заштите од поплава објеката и грађевинског земљишта спортских и јавних привредних друштава у регулисаном сливу реке Деспотовице

Водоток	Руководилац заштите од поплава	Презиме и име	Адреса	Тел. фиксни	Тел. мобилни
Река Деспотовица кроз Горњи Милановац	ЈП "Спортско-рекреативни центар"	Богдановић Милета	Н.Царевић 63	712-436	060/077-44-21
		Стефановић Драшко	Велереч	712-436	060/077-44-26
	Спортско друштво "Таково"			711-156	
	ЈКП "Горњи Милановац"	Нешковић Рајко	Вој.Мишића 23	716-901 716-902	064/847-86-03
		Нешовић Томислав	Вој.Мишића 23	716-910	064/847-86-01

Ивички поток, десна притока реке Деспотовице који извире у Велеречи у близини „ПИК-овог воћњака“ протиче испод Градског гробља и стамбеног насеља "Ивице", дуж непарне стране улице Ђенерала Светолика Стевановића, пресеца улицу Његошеву после броја 11 на непарној страни и између броја 10 и 12 парна страна.

Улица Чесменска се завршава до Ивичког потока, затим поток пресеца улицу Хајдук Вељкову на броју 49 и 26 а улицу Кнеза Александра на броју 37 и 39 непарна страна и 46 и 50 парна страна, пресеца Железничку улицу и улива се у реку Деспотовицу наспрам објекта Спортске хале „Бреза“.

Критеријумом за проглашење стања приправности ради заштите од поплава, је испуњеност воде до нивоа 20цм испод круне зида регулације на мосту у улици Његошевој и на мосту у улици Кнеза Александра.

Табела-6/6: Руководилац заштите од поплава на водама II реда, Ивичког потока:

Водоток	Руководилац заштите од поплава	Презиме и име	Адреса	Тел. фиксни	Тел. мобилни
Ивички поток	Повереник ЦЗ	Николић Павле	Ломина 60	710-730	

У овој зони са леве стране реке Деспотовице земљиште заузимају објекти за спорт и физичку културу. Објекти и земљиште су Спортског друштва Таково, ЈП Спортско-рекреативни центар и спортска хала "Бреза", стадион ФК Металац, који су у обавези да предузму све превентивне мере у заштити своје имовине од потенцијалне опасности плављења и поред тога што су у делу регулисаног корита и насипа реке Деспотовице у току "мајских" поплава оштећена је камена облога косине корита и превазиђени насипи мајор корита.

У даљем току реке Деспотовице налазе се три индивидуална стамбена објекта и земљиште под зградом и другим објектиама ЈКП "Горњи Милановац" са леве стране а са десне стране земљиште под зградом и другим објектиама намењеним за трговину доо "Идеа" и пресеца улицу војводе Мишића.

У урбаном делу насеља Горњи Милановац, а према Републичком Оперативном плану за одбрану од поплава за водотоке I реда за 2015.годину (Сл.гласник РС бр. 16/15), са територије општине Горњи Милановац, укључена је следећа регулисана деоница: Деспотовица код Горњег Милановца 11.68км.

- М.13.3.1. десни насип и регулисано корито реке Деспотовице у Горњем Милановцу 5,84км.
- М.13.3.2. леви насип и регулисано корито реке Деспотовице у Горњем Милановцу 5,84км.

У даљем току реке Деспотовице су објекти Занатског центра са десне стране, затим земљиште и објекти предузећа "Звезда-Хелиос", "Типопластика", "ТетраПак", Компанија Таково, Компанија Металац-Пролетер, доо Кеј Комерц, "Електродистрибуција", "Meersteel profil" који су у обавези да предузму све превентивне мере у заштити своје имовине од потенцијалне опасности плављења.

Глибски (Глибића) поток се формира у урбаном зони Горњег Милановца на тријангли улица 1300 Каплара, В.П. "Труше" и Рада Кончара.

Наставља парном страном улице Рада Кончара и непарном страном улице В.П. "Труше" пресеца улицу Алексе Шантића и Мутапову и наставља између улица Вука Караџића парне и Милоша Великог непарне стране, прелази улицу војводе Милана као регулисан уцевљен и испод спортског терена Гимназије.

Преко улице хероја Дражевића и иза Болничког круга, као отворени површински ток пресеца улицу Железничку и поред "Бувље пијаци" и предузећа „Звезде-Хелиос“, улива се у реку Деспотовицу.

Глибића поток је у горњем току регулисан колектором површинске воде у дужини од L=330 метара.

Табела-6/7: Руководилац заштите од поплава на водама II реда, уливног тока Глибског потока:

Водоток	Руководилац заштите од поплава	Презиме и име	Адреса	Тел. фиксни	Тел. мобилни
Глибски поток	Повереник ЦЗ	Сарић Радомир	В.Перовића Труше 10	713-040	

У даљем току реке Деспотовице су објекти Занатског центра са десне стране, затим земљиште и објекти предузећа јужне индустријске зоне.

Са обе стране корита реке Деспотовице у јужној индустријској зони Горњег Милановца изграђени су објекти производно, пословних, услужних привредних друштава: "Звезда-Хелиос ад Радована Грковића бб, "Тетра пак" Радована Грковића бб, "Типопластика" ад Радована Грковића бб, "Металац-Пролетер" ад Рудничке Војске 18, Компанија "Таково" ад Радована Грковића бб, "Електродистрибуција" Г. Милановац Радована Грковића бб, "Meersteel profil" доо Радована Грковића 2, "Kej Комерц" доо Радована Грковића бб, Стовариште "Храст" који су у обавези да спроводе мере заштите од поплава.

Табела-6/8: Руководилац заштите од поплава објеката и грађевинског земљишта привредних друштава у "Јужној индустријској зони" реке Деспотовице

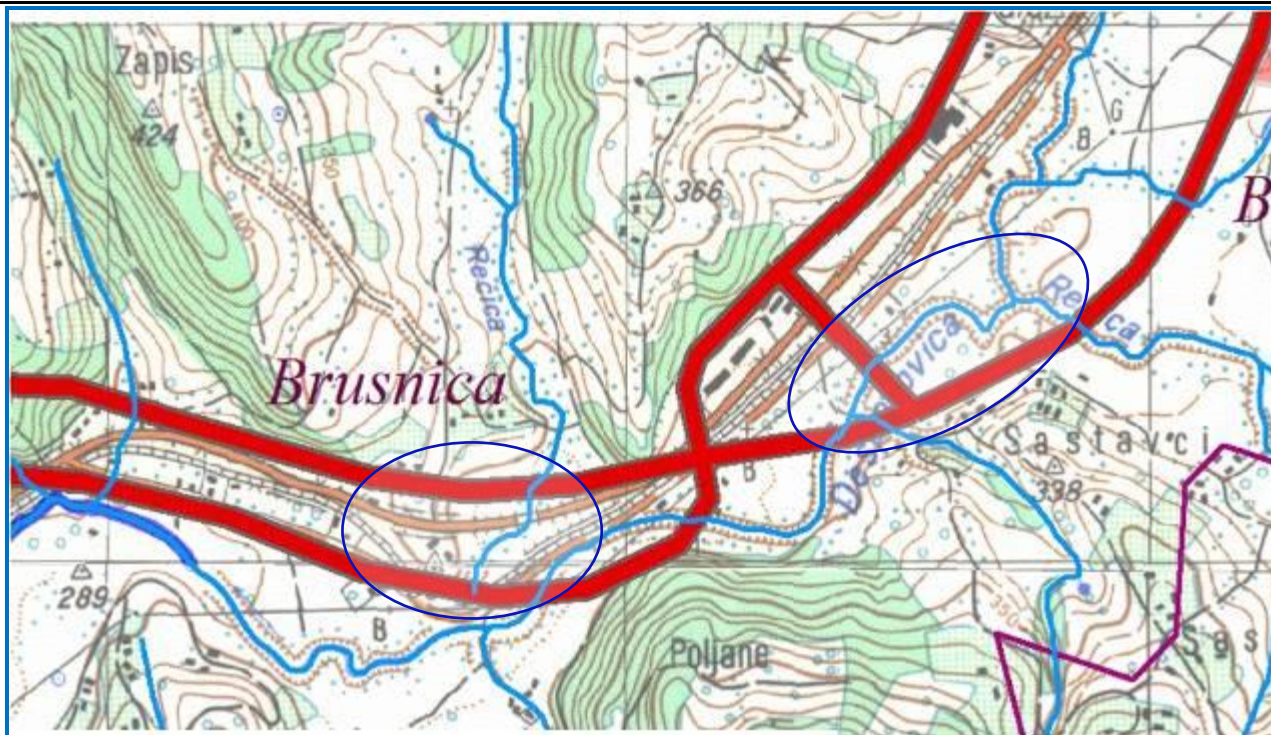
Водоток	Руководилац заштите од поплава	Презиме и име	Адреса	Тел. фиксни	Тел. мобилни
Река Деспотовица кроз Горњи Милановац	"Звезда-Хелиос" ад Радована Грковића 24	Левајац Станица	Нушићева 25		063/687-752
		Поповић Тихомир	1300 Каплара 6		063/851-35-42
	"Тетра Пак" доо Београд Радована Грковића бб ГМ	Глигоријевић Јован	Р. Грковића бб		063/235-779
		Савић Светислав	Р. Грковића бб		063/112-6502
	"Типопластика" ад Радована Грковића бб	Видић Светислав	Вој. Мишића 11	770-905	
		Петровић Јовановић Светлана	Железничка 18/11	770-781	
	Компанија "Таково" ад	Јовичић Мирослав	Радована Грковића бб	771-290	
		Зоран Радојичић	Грковића бб	713-472	
	"Електродистрибуција" Г. Милановац Радована Грковића 18	Глишић Милован	Кренов пролаз бб Чачак	032/222-119	
		Живчевић Жељко	Радована Грковића 18	032/721-900	
	"СИГМА" Металац а.д.	Јаковљевић Петрашин	Кнеза Александра 212	770-312	065/813-70-46
		Филиповић Милан	Кнеза Александра 212	770-415	064/841-60-14
ПТУП "Храст" доо Обилазни пут Ражаник	Мијатовић Бранко	Р. Миловановића 109	721-255	065/8-713-748	

Ражанички поток се формира и тече правцем исток запад пресеца улицу Николе Луњевице на КП 50323/12 наставља до улице Браће Радојевић, пресеца је на кућним бројевима 22 и 24 парна страна и 23 и 25 непарна страна наставља паралелно са улицом Браће Карамарковић, затим прати парне бројеве улице Рудничке војске 20-36 и излази на Ибаску магистралу М-22 пресеца је на косо и поред објекта „Таково“ - Пак центар улива се у реку Деспотовицу.

Услед мале пропусне моћи профила, при надоласку великих вода долази до плављења налеглог простора и стамбених објеката што се односи на целу деоницу нерегулисаног корита

Највећи проблем представљају пропусти и дренаже на улицама које пресеца у горњем току, који се при великим водама затвори разним отпадним материјалом, који донесе вода из горњег слива и изазива плављење самог равничарског насеља изнад обилазног пута и околног земљишта . У средњем и нижим деловима слива на појединим деоницама слива ток носи веће количине бујичног наноса и има променљиво плитко и нестабилно корито.

Луњевачка река, лева притока реке Деспотовице формира се спајањем реке Грабовица која извире испод Треске у селу Јабланица и реке Луњевице код моста у Луњевици и наставља на запад дуж локалног пута Луњевица ка Горњем Милановцу као КП 1870/2. Прима неколико бујичних притока са леве стране из насеља Петковићи.



Поплавна зона:

Деоница Ражаничког потока у делу улице Браће Радојевић на кућним бројевима 22 и 24 парна страна и 23 и 25 непарна страна, захвата површине у насељу, паралелно са улицом Браће Карамарковић, затим парне бројеве улице Рудничке војске 20-36 а Луњевачка река земљиште и зграде у урбаној зони улице Браће Радојевић на броју 84-88, насеље Запис и површину стоваришта грађевинског материјала „Храст“ деоницу магистралног пута до улива у Деспотовицу.

Услед пријема бујичних потока јавља се повећано таложење наноса и смањење профила водотока а при великим водама долази до плавлена налеглог простора, што се односи на целу деоницу нерегулисаног корита и све објекте стамбене и пословне намене као и стовариште грађевинског материјала "Храст" које је због изливања реке са бујичним наносом имало материјалне штете од мајских поплава.

Проблеми су посебно изражени у доњем делу тока, кроз насеље Запис јер се услед јаке кише или топљења снега вода излива из плитког природног корита и плави околне стамбене објекте. Развој и урбанизација насеља и његово даље ширење намећу потребу за регулацијом овог бујичног водотока.

Критеријумом за проглашење стања приправности ради заштите од поплава, је - Запуњеност корита до врха леве обале минора на профилу моста на путу М-22.

Поплавна зона

У делу јужне индустријске зоне у даљем току река Деспотовица потенцијално угрожава насеље од 5-6 кућа на "Тријангли Млаковац, прелази са леве стране Ибарске магистрале, прима десну притоку Речице из Бруснице која протиче поред "Миноса" прелази магистрални пут и са западне стране угрожава дрвно прерађивачко предузеће "Презентпаркет" и околно насеље.

Табела-6/9: Руководилац заштите од поплава на водама II реда, Луњевачка река:

Водоток	Руководилац заштите од поплава	Презиме и име	Адреса	Тел. фиксни	Тел. мобилни
Луњевачка река	Повереник ЦЗ	Ђуровић Слободан	Н.Луњевице 3Ф	713-887	064 131 96 78

Подслив реке Саве

Река Качер

Слив реке Качер започиње источно од Острвице (758мнв) где извире Мусињски поток, који пресеца пут Рудник-Трудељ и заједно са Острвичком реком формирају **Велику реку** која тече границом катастарске општине Трудељ-Војковци и даље ка Босути.

Беговска река извире испод Топовишта (609мнв) у Трудељу, тече кроз брдско планински терен прелази границу општине Г.Милановац и тече ка Босути.

Раслов поток извире са северне стране ниске планине Теовац (659мнв) у Трудељу, тече кроз засеок Раслова у Трудељу у коме има сеоских газдинстава и обрадивих површина земљишта. Такође је евидентиран и као терен где су покренута клизишта проузрокована јаким кишним падавинама у мају 2014.године.

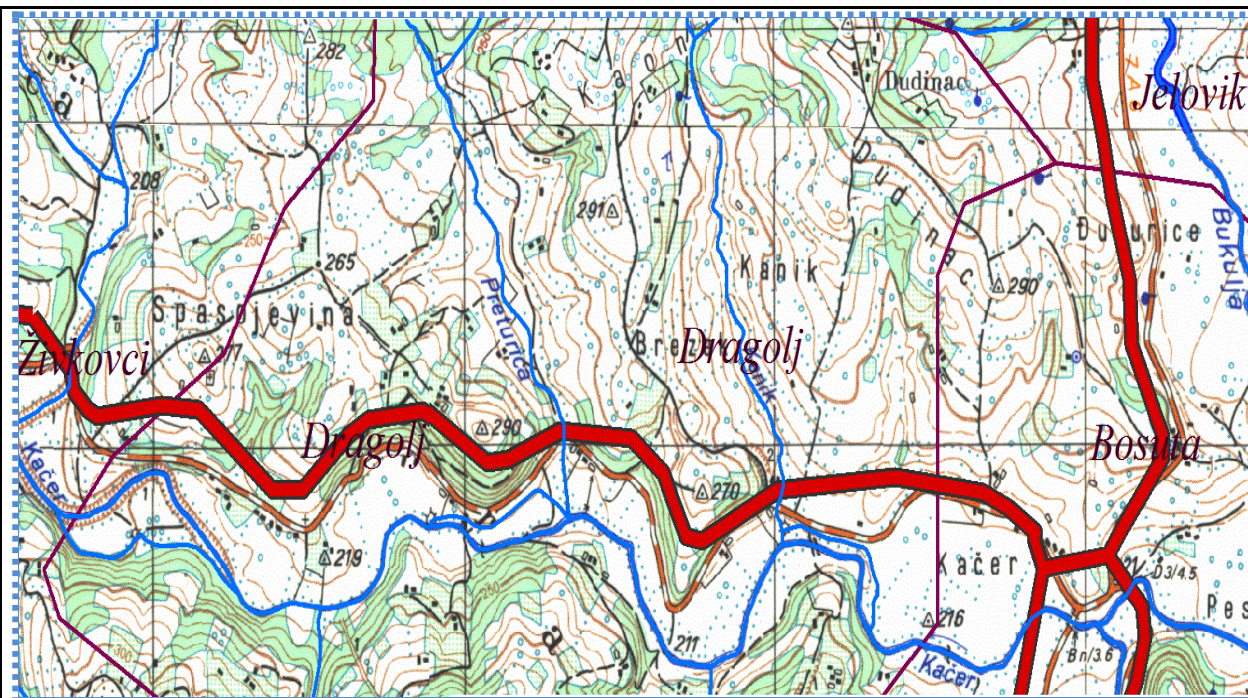
Затим Раслов поток тече на север, непосредно уз пут Драгољ-Трудељ, прелази на територију Босуте улива се у реку Раслова и заједно са притокама под називом Раслова река улази на територију насељеног места Драгољ и протиче кроз центар насељеног места Драгољ у непосредној близини Школе.



Леве притоке су потоци **Раковац** и **Селиште** који теку кроз истоимене засеке у Драгољу са изграђеним објектима сеоског газдинства и обрадивим површинама, спајају се у један водоток, пресецају пут Трудељ-Драгољ и уливају се у Раслову реку која се даље улива у реку Босуту, ван територије општине а Босута се улива у Качер који са источне стране улази на територију општине и насеља Драгољ на коти 216мнв. прати са леве стране саобраћајницу Босута-Белановица пут Р-202 и тече на запад у н.м. Живковци општина Љиг.

Бујичне поплаве су потенцијално могуће у сливном подручју потока Раковац и Селиште до улива у Раслову реку. Угрожен је центар насеља у коме су двориште и зграда Основне школе "Арсенија Ломе" у којој наставу похађа 5 ученика, пословна зграда Компаније "Таково" ад, објекат месне заједнице Драгољ, Здравствена станица и 5-6 стамбених објеката.

Десна притока Качера су река **Претурица** која тече из правца Живковаца, пресеца пут Р-202 и улива се у Качер на коти 211мнв и Каник који извире у реону Каоник тече на југ и улива се у Качер на коти 211мнв.



Табела-7: Руководиоци заштите од поплава на водама II реда, које су притоке реке Качер

Водоток	Руководилац заштите од поплава	Презиме и име	Адреса	Тел. фиксни	Тел. мобилни
Раслова и Качер са притокама	Повереник ЦЗ	Камалјевић Драган	Драгољ	034 743-520	064 45-59-082

Трудељску реку формирају потоци са леве стране Касамовац који тече из Заграђе кроз засеок Богојевићи, Црна река из реона Велике мотике (516мнв.) и Бунаја из реона Вршак (510 мнв.) које се уливају у Трудељску реку.

Десна притока Трудељске реке су река Литица и Царева вода после чега река напушта територију општине на коти 248 мнв и прелази у место Козељ у општину Љиг.

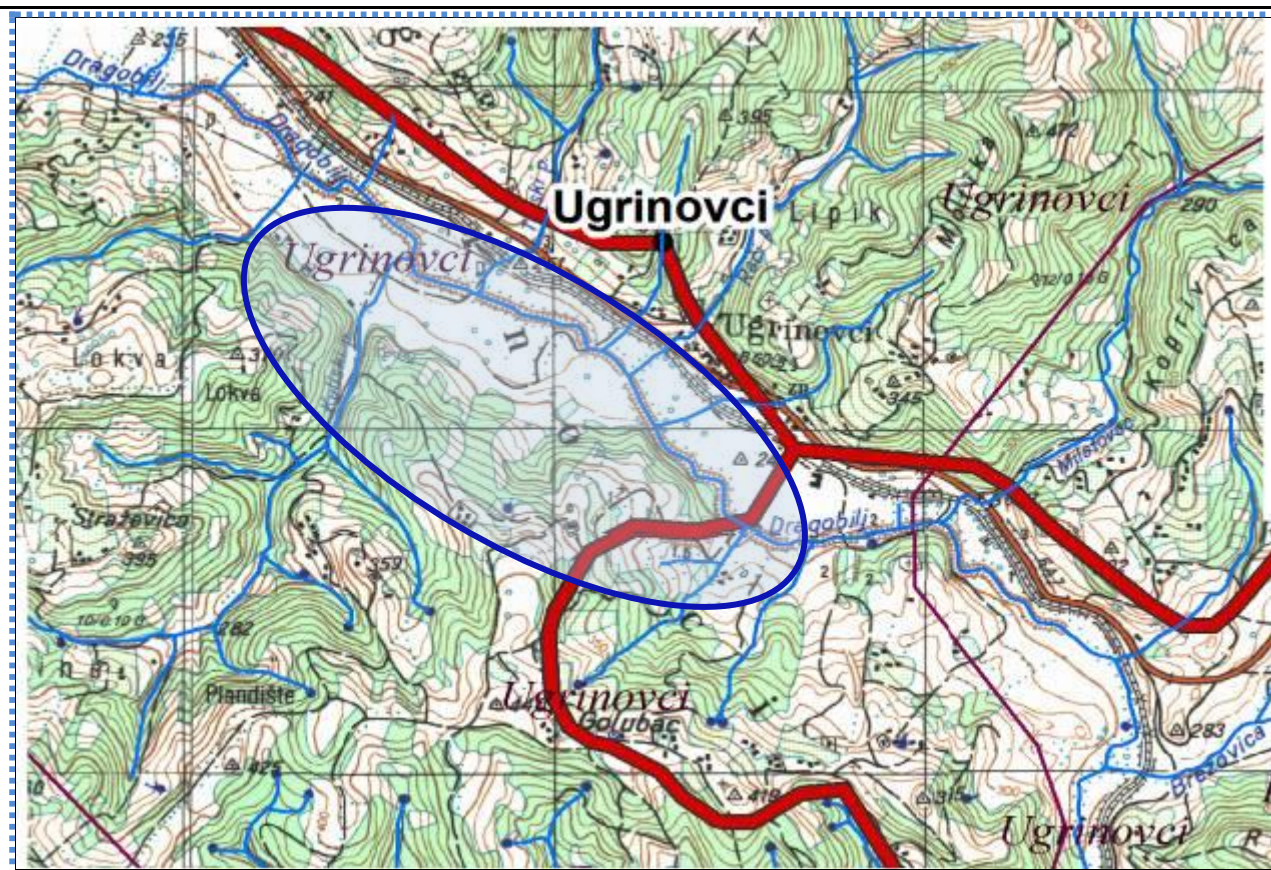
Река Драгобиљ

Река Драгобиљ на територији општине Горњи Милановац, има дужину тока од 16 км.

Слив реке Драгобиљ се формира у Накучанима у реону Спасовина (402мнв) где извире неколико потока који формирају Пелевац а заједно са потоком Враневац чине Криву реку на коти 308 мнв која протиче кроз насеље Крива Река и пресеца пут Крива Река-Ручићи.

Са леве стране прима воду потока Буковац из реона Чековина и поток Плочник из реона Цвекловина. У даљем току на север са леве стране се улива Влашки поток а са десне стране прима притоку Давидовачку реку, пресеца пут Крива Река –Угриновци и улива се у Драгобиљ.

Давидовачка река се формира од сливова река : **Шилопајска река** која са коте 399мнв. са источне стране границе са Мајданом тече на север ка Церови, **Мутањска река** која настаје из реона Стражевице Мајдан-Мутањ, и **реке Грачице** која се формира у Рељинцима испод западне стране брда Камал (413мнв), тече кроз брдско шумско земљиште Рељинаца и делом Давидовице а затим се спушта у долину са источне стране Марјановића брдо и на коти 276мнв. се улива у Давидовачку реку.их



Критеријумом за проглашење стања приправности ради заштите од поплава, је испуњеност воде до нивоа 2/3 корита на мостовима и пропустима саобраћајница и деоницама притока кроз насељена места.

Табела-8: Руководиоци заштите од поплава на водама II реда, које су притоке реке Драгобиљ

Водоток	Руководилац заштите од поплава	Презиме и име	Адреса	Тел. фиксни	Тел. мобилни
Притоке Драгобиља на подручју Шилопаја, Церове Давидовице и Криве Реке	Повереник ЦЗ	Ковачевић Милош	Шилопај	701-080 753-197	060 707-90-80
Водотоци на територији Заграђе и Рељинци	Повереник ЦЗ	Тришић Милета	Заграђе	749-320 727-222	064 94-00-650
Притоке Драгобиља у Угриновцима	Повереник ЦЗ	Ђорђевић Радивоје	Угриновци	5749-028	066 92-47-607

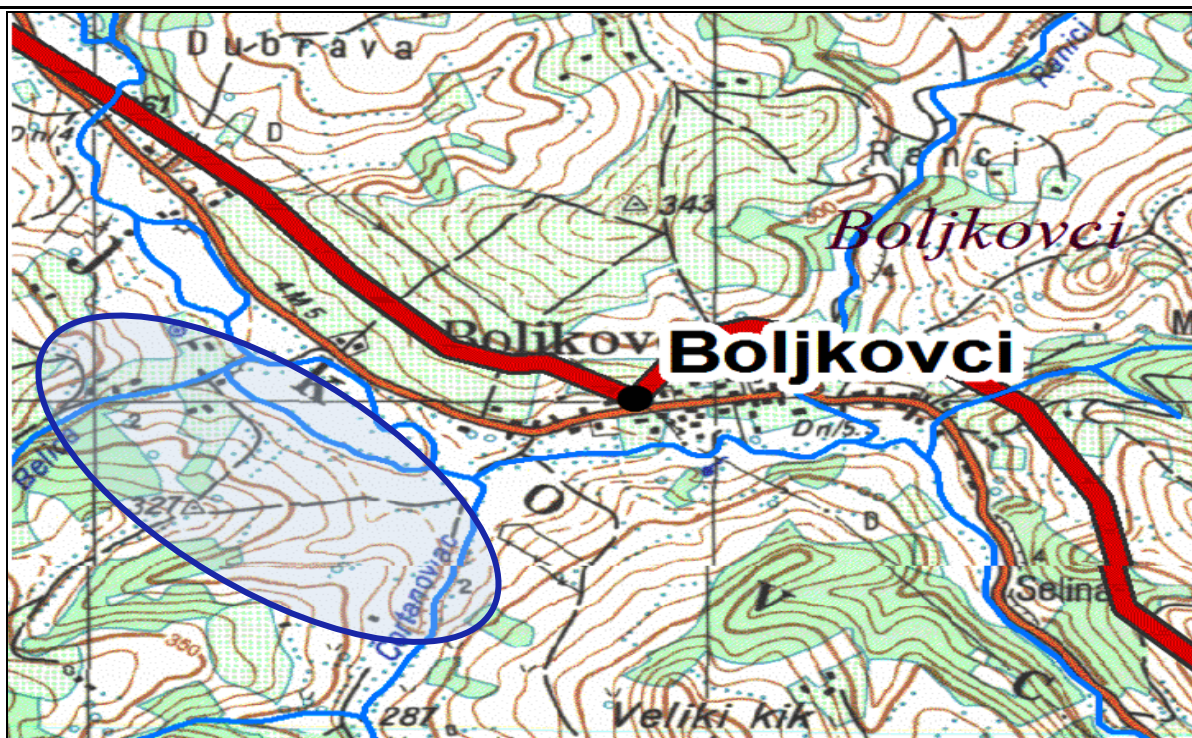
Река Драгобиљица

Ток реке Драгобиљица се формира од неколико водотока из реона Крушик у Врчанима и реона Кеља (442мнв) у Ручићима и Врановачког потока. Река Драгобиљица у Ручићима пресеца локални пут за Ручиће и наставља ток са леве стране паралелно са путем Ручићи Бољковци.

Лева притока, поток *Наношевац*, са извориштем у Ручићима у реону Пусто поље се улива у реку Драгобиљица.

Десна притока, поток Ранци, кога формира поток Писковички поток из реона Вис и Турчиновића поток из реона Лисина, пресеца локални пут у центру Бољковаца и улива се у реку Драгобиљицу.

Лева притока, поток Чортановац се формира од неколико планинских потока који протичу кроз засеоке Еровићи, Пантићи, Лаудановићи и потока Осоље.



Лева притока, поток Белица извире у реону Бојовића вис.

Река Драгобиљица даље у свом току пресеца пут Бољковци-Лалинци у реону Дубраве и са десне стране прима воде Зарића потока и Шишковачког потока а са леве стране се улива поток који извире у реону Лазине воде и пресеца пут Бољковци-Лалинци након чека река Драгобиљица напушта територију општине Горњи Милановац.

Критеријумом за проглашење стања приправности ради заштите од поплава, је испуњеност воде до нивоа 2/3 корита на мостовима и пропустима саобраћајница и деоницама притока кроз насељена места.

Табела-9: Руководиоци заштите од поплава на водама II реда, које су притоке реке Драгобиљице

Водоток	Руководилац заштите од поплава	Презиме и име	Адреса	Тел. фиксни	Тел. мобилни
Притоке Драгобиљице на подручју Ручића	Повереник ЦЗ	Јовановић Љубомир	Ручићи		062 319-192
Притоке Драгобиљице на подручју Бољковаца	Повереник ЦЗ	Стојић Предраг	Бољковци	570-113	060 388-14-40

в) Клима

Клима је континентална, али врло хладна, град Горњи Милановац по броју степен - дана стоји одмах иза Сјенице.

Средње годишње температуре на подручју општине су врло различите. У Горњем Милановцу средња годишња температура износи 10 степени. Већи део планинских предела има температуру између 9 и 10 степени.

Средње месечне сезонске и годишње температуре ваздуха у Г.Милановцу за период 1994.-2004.година су: зима - 5°; пролеће 9,9°; лето 19,4°; јесен 10,5°.

Највише падавина падне у периоду април-јун, а најмање у периоду октобар-фебруар. Зима је најсушније годишње доба, у току које падне 22% падавина, изузев екстремних случајева као што је била 2012. година). Најкишнији месец је јун а у 2014.години месец мај.

3. ПРОЦЕНА УГРОЖЕНОСТИ

Процена угрожености територије општине Горњи Милановац, која се даје у оквиру овог плана, базирана је на расположивим подацима и искуствима. За тачнију процену неопходна је опширнија анализа и израда одговарајуће пројектно-техничке документације.

Бујичне поплаве на водотоковима општине, долазе као последица пролећних и јесењих јаких и непрекидних кишних падавина, као и наглог отопљавања снега са подручја планина Рудник, Јешевац, Вујан, Рожањ, Маљен, Сувороб и Рајац.

У урбаном делу насеља Горњи Милановац, а према Републичком Оперативном плану за одбрану од поплава за водотоке I реда за 2015.годину (Сл.гласник РС бр. 16/15,25/15 и 37/15) са територије општине Горњи Милановац, укључена је следећа регулисана деоница: Деспотовица код Горњег Милановца 11.68км.

- М.13.3.1. десни насип и регулисано корито реке Деспотовице у Горњем Милановцу 5,84км.
- М.13.3.2. леви насип и регулисано корито реке Деспотовице у Горњем Милановцу 5,84км.

Регулација корита реке са изграђеним одбрамбеним насипом на деоници кроз урбану зону има велики значај у одбрани од поплава. Међутим велике количине кишних падавина од око 150-180л/м² оштетила је камену облогу корита реке Деспотовице, у уређеном делу, поткопала обале и делом се излила у реону привредних субјеката МК "Рудник", "Фока", "Имлек", спортских терена и спортске хале Бреза, паркинг и зауставну траку на Ибарској магистралу у Млаковцу, делом се излила и дестабилизovala носаче моста код објекта "Идеа".

У насељеном месту Горњи Милановац у градској зони, изведени су радови на регулационим грађевинама на следећим водотоцима првог и другог реда:

Радови	Водотокови	Дужина у метрима
Регулација	Деспотовица	6.000м
Обострани насипи	Деспотовица	6.000м
Регулација	Глибски поток	330м
Регулација	Ивички поток	550м
Регулација	Бацковац поток	250м

Градско урбано подручје је тако позиционирано да су градске улице су у благом паду према реци Деспотовици тако да му не прете поплаве у случају енормно великих падавина јер вода брзо отиче улицама у изграђену кишну канализацију и у регулисано корито реке Деспотовице. Поплаве су могуће у приградским насељима на местима улива водотока II реда у корито реке Деспотовице.

Веома су могуће озбиљније поплаве у јужној зони на изласку из града где престаје регулисани део корита реке Деспотовице према Млаковцу и Брђанима.

Такође, су могуће поплаве узводно, северно од града у селима Мајдан, Сврачковци и Неваде до почетка регулисаног тока реке Деспотовице на уласку у град. Поплаве су могуће и на свим притокама реке Деспотовице, јер њихова корита нису регулисана, прочишћена, продубљена а често садрже и отпад који мештани бацају у речна корита.

На територији општине Горњи Милановац, постоје две високе бране једна хидроакумулација ретенциона брана "Бањани" на реци Дичини у Горњим Бањанима а друга јаловишна брана рудника и флотације Рудник "Брана број 9" у Мајдану.

Да би се смањила могућност поплава на реци Дичини у Горњим Бањанима изграђена је акумулациона-ретенциона брана која при великим водама служи за заустављање, успоравање поплавног таласа и самим тим чува приобаље реке Дичине низводно од бране. Данас је брана окружена вегетацијом високе шуме али су поплаве могуће у случају хаварије бране или због великих количина падавина сливу реке Дичине од Горњих Бањана, горњег и доњег Дичинског поља кроз Лозањ, у Бершићима на уливу Озремце у Дичину затим у Такову где се уливају Лесковица и Клатичевачка река у Дичину која прати трасу Коридора II кроз насеља Семедраж и Брђане све до улива Деспотовице у Дичину.

У насељеном месту Горњи Бањани, изведени су радови на регулацији реке Дичине, водотоку првог реда у дужини од 500 метара.

Јаловишна „Брана број 9“ рудника и флотације „Рудник“ у Мајдану има сопствене разрађене планове о праћењу стања и функционисању бране у сваком тренутку од потенцијалних опасности и акцидента.

Посматрајући целокупну територију општине, може се рећи да су најугроженији они делови територије који гравитирају непосредно ка коритима река, као и територије села која обилују бујичним потоцима, а који су у стању запуштености, нередовног одржавања и неадекватне пропусне моћи. То су углавном ниски терени угорезни плављењем површинским водама, као последица наглог отапања снега, јаких киша или услед преклапања наведених фактора.

Сама процена, која је приказана овим планом, односи се на падавине средњег интензитета у случају појаве падавина већег интензитета, проценат угрожености биће знатно већи у зависности од конфигурације терена, састава и уређености земљишта и тренутне вредности свих фактора који утичу на трајање и висину плављења. На територији општине ретко долази до појаве лежећих вода проузрокованих поплавом због саме конфигурације терена.

На територији општине Горњи Милановац постоји више бујичних потока. Њихова карактеристика је да су кратког тока, да се брзо формирају и да услед тога имају велику разорну и рушилачку моћ. Код обилних киша брзо

попуне своја корита и том приликом се изливају у околно земљиште и плаве економске и стамбене објекте. На овај начин спирају површински слој земљишта и наносе га у равничарске делове где засипају корита и тиме додатно узрокују изливање воде. Неки карактеристични бујични токови су Перилиште, Тиња, Бабовића поток, Бацковац, Јакљево, Ражанички поток, итд.

Карактеристика бујичних потоака је да су током године углавном са веома мало воде, а неки су скоро суви или су кроз без воде а приликом већих падавина, услед недовољне пропусне моћи, скоро сваке године угрожавају мештани и плаве објекте и пољопривредно земљиште. Осим бујичних потоака територија општине Горњи Милановац је најчешће угрожена изливањем следећих водотокова: реке Деспотовице, ван регулисаног дела, Дичине, Каменице, Чемернице, Груже, Бољковачке, Угриновачке, реке Озремице и др.

Заједничко за све сливове река је следеће:

- у горњем току сливног подручја је планинско земљиште, обрасло шумом и карактеришу га велики падови терена;
- у средњем току сливно подручје је брдовито, обрасло шумарцима, са пољопривредним земљиштем и има средње падове терена;
- у доњем току терени су равничарски терени са обрадивим и плодним пољопривредним земљиштем са малим падовима;
- на потоцима и рекама нема водомерних и других осматрачких станица.

Саобраћајна инфраструктура

На територији општине Горњи Милановац, функционише друмски саобраћај. Код процењивања могућих опасности од елементарних непогода и других несрећа у области саобраћаја, значајно је указати на следеће објекте:

- 1 државни пут првог А реда
- 1 државни пут првог Б реда
- 4 државна пута другог А
- 7 државни путеви другог Б реда,
- 39 локалних путева и
- око 3.500 км некатегорисаних путева.

Јаке кише, град, бујичне поплаве и изливање река могу проузроковати прекиде у саобраћају као и већа оштећења коловоза путева, пукотина на мостовима урушавање мостова, појаву клизишта. Такође и друге врсте опасности, изузетно ниске температуре стварање поледице, оштећење коловозне конструкције услед посипања соли и ризле, стварање ударних рупа на путевима, појава снега и снежних сметова са ветром завејавање и блокаду путева, проузрокују штетне последице.

Извештај Комисије за процену штете од мајских поплава и клизишта 2014.г. утврдио је штете на 150 км. путева у износу од 56.921.786,45 динарима и оштећења 31 моста у висини штете од 103.866.094,34 динарима.

Пољопривредно земљиште, шуме и шумско земљиште

Пољопривредно земљиште, шуме и шумско земљиште, изложени су штетном дејству поплава услед изливања водотока и првог и другог реда, бујичних поплава и појавом клизишта ерозије и одрона на територији општине Горњи Милановац

Од укупне површине Општине 83.641 хектар, пољопривредно земљиште заузима 46.662 хектара или 55,79% а непољопривредно 36.979 хектара или 44,21%.

Пољопривредно земљиште					
њиве и вртови	17.984	38,54%	пашњаци	10.684	22,90%
воћњаци	4.830	10,35%	трстици мочваре	0	0,00%
виногради	68	0,15%	остало	277	0,59%
ливаде	12.818	27,47%			
Укупно обрадиво	35.701	76,51%	Укупно остало	10.961	23,49%
Свега	46.662			55,79%	

Извештај Комисије за процену штете од мајских поплава и клизишта 2014.г утврдио је штетне последице на пољопривредним површинама у износу од 149.919.962,00 динара.

Шумама и шумским земљиштем које је у државној својини, газдују Јавно предузеће за газдовање шумама "Србијашуме" ШГ "Крагујевац" ШУ "Г.Милановац" и Општина Горњи Милановац а у приватној својини газдују власници, сопственици шума. У власничкој евиденцији државних шума, корисника ЈП "Србијашуме" Шумског газдинства Крагујевац, Шумске управе Горњи Милановац је око 12 хиљада хектара површине по катастарским општинама, у власничкој евиденцији приватних поседа сопственика је око 25 хиљада хектара површине по катастарским општинама а у власничкој евиденцији државних шума, корисника Општине и месних заједница је око 31 хектар површине по катастарским општинама.

Сви водотоци II реда на територији општине Горњи Милановац, имају претежно бујични карактер, хидролошког режима, поплаве на њима имају изразито бујичне карактеристике, брзу појаву и разорне ефекте.

Непрекидне и обилне кишне падавине, количине 150-180 l/m² праћене јаким олујним ветром у мају 2014.године, проузроковале су поплаве, одроне, клизишта и хаварије на електроенергетској, телекомуникационој, гасној, путној инфраструктури на грађевинским стамбеним и помоћним објектима, на скоро целој територији Општине.

Водотокови првог реда слива Западне Мораве и то: Каменица, Чемерница, Дичина, Деспотовица и Гружа а Колубарског слива водотокови првог реда: Драгобиљ и Качер излили су се и проузроковали штете на путевима, мостовима, пољопривредном земљишту, угрозили и поплавили многе стамбене и помоћне објекте у приобаљу насеља кроз која протичу.

Бујични водотоци другог реда су такође проузроковали штете на путевима, мостовима, пољопривредном земљишту, угрозили и поплавили многе стамбене и помоћне објекте и проузроковали клизишта и одроне

4. МЕРЕ ЗА ЗАШТИТУ ОД ПОПЛАВА

Одбрану од поплава организује и спроводи јединица локалне самоуправе на својој територији, у складу са Општим планом и Републичким оперативним планом а свако правно и физичко лице чија је имовина угрожена поплавама одговорно је за спровођење мера одбране од поплава у циљу заштите угрожене имовине.

На водама II реда на којима не постоје изграђени заштитни водни објекти стање приправности се проглашава по испуњењу утврђених критеријума за проглашење стања приправности.

У случају ванредног догађаја, ванредне ситуације, ванредног и ратног стања, снаге заштите и спасавања од поплава су: Општински штаб за ванредне ситуације, Подручна ватрогасно-спасилачка јединица, јединице цивилне заштите опште намене, повереници и заменици повереника цивилне заштите, оспособљена правна лица, полиција, Војска Србије, субјекти чија је редовна делатност заштита и спасавање, привредна друштва, предузетници и радно способно становништво угроженог и поплављеног подручја, Црвени крст Србије, Горска служба спасавања Србије и удружења која су оспособљена и опремљена за заштиту и спасавање

Активностима, мерама, задацима, снагама и средствима, у свим фазама одбране од поплава руководи Општински штаб за ванредне ситуације Горњи Милановац.

Општинским штабом руководе:

- командант Милисав Мирковић,
- заменик Мирослав Миловановић и
- начелник Миливоје Николић

Командант општинског штаба за ванредне ситуације руководи свим активностима одбране од поплава на територији општине, координира рад Штаба, преко заменика и начелника, координира учешће свих субјеката у одбрани од поплаве на територији општине и спровођењу мера и задатака цивилне заштите, сарађује и извештава команданта Округног штаба за ВС у Чачку, начелника Одељења за ВС у Чачку и команданте суседних општина-градова, обавештава јавност о спровођењу одбране од поплава, наређује евакуацију становништва, стоке и материјалних добара на територији општине, и др активности.

Заменик команданта Штаба у одсуству команданта штаба или по његовом налогу у свему га замењује.

Начелник Општинског штаба, задужен је за праћење упозорења и ране најаве метеоролошке и хидролошке ситуације и нивоа водостаја на водотоковима првог и другог реда, на територији општине Горњи Милановац. Преко оперативног центра МУП-а Сектора за ванредне ситуације, Одељења за ванредне ситуације у Чачку, начелник штаба, добијене хидролошке податке, проверава са повереницима цивилне заштите и стручно-оперативним тимом за заштиту и спасавање од поплава, на терену, врши обилазак критичних водотокова, утврђује коначно стање ради спровођења превентивних мера, утврђене плановима одбране од поплава. Упознаје команданта Штаба са тренутним стањем, на територији општине, актуелном временском прогнозом, развојем ситуације у наредном периоду и предлаже мере у складу са планом и потребама као и предлаже одржавање седнице Штаба, ако је процењено да наставак падавина или отапање снега сигурно проузрокује поплаве. За време одбране од поплава, непрекидно размењује информације од значаја за интегрално управљање одбраном од поплава на водама II реда са јавним водопривредним предузећем надлежним за спровођење одбране од поплава на водама I реда, прати реализацију спровођења превентивних и оперативних мера и радова на уређењу и заштити водотокова и на високим бранама у циљу смањења негативних последица.

Руководилац и чланови стручно-оперативног тима Општинског штаба за ванредне ситуације за заштиту и спасавање од поплава и несрећа на води и под водом, обављају следеће активности: сагледавају и прате стања угрожености од поплава и несрећа на води и под водом на свим деоницама водотока I и II реда, као и на високим бранама "Брана број 9" у Мајдану и брана "Бањани" у Горњим Бањанима, прикупљају информације од повереника

цивилне заштите и деоничних руководиоца водотока, врше обраду, анализу и процену угрожености од поплава. Податке у вези са насталом ситуацијом достављају начелнику Штаба и учествује у припремама и предлозима за доношење одговарајућих наредби, закључака и препорука штаба за ванредне ситуације, предузимање превентивних мера за случај непосредне опасности од поплаве или оперативних снага и других ресурса.

Посебне задатке непосредно извршава тим у сарадњи са надлежним органима и службама у случајевима када је поплава и несреће на води и под водом мањег обима и има карактер ванредног догађаја, а чије последице је могуће спречити и отклонити редовним деловањем надлежних органа и служби о чему само обавештава Штаб.

Повереници цивилне заштите и заменици повереника у месним заједницама, у свим фазама одбране од поплава у условима ванредне ситуације, врше осматрање и прате ниво водостаја на свом подручју и достављају информације Стручно-оперативном тиму и начелнику, по налогу Штаба врше рано упозоравање становништва угроженог од поплава, одговорни су за одржавање и спровођење личне и узајамне заштите, која код одбране од поплава може да представља одлучујући део снага за реализацију оперативних мера заштите. Предлажу спровођење хитних радова и мера на свом терену у небрањеној зони речног тока, извештавају о предузетим мерама, воде евиденцију о стању на терену, ангажованом људству, механизацији, степену оштећености инфраструктурних објеката и предлажу врсту помоћи угроженом и пострадалом становништву.

Правна и физичка лица чија је имовина у близини водотокова а која је потенцијално угрожена поплавама укључени су у систем за спровођење мера одбране од поплава у циљу заштите угрожене имовине.

Пољопривредници су дужни да обезбеде извођење повремених бразда на својим њивама, ради ефикасног одвођења сувишних вода у најближи реципијент.

Становништво у насељеним местима је дужно да редовно одржава канале и пропусте својих објеката и дворишта.

Спречавање настајања поплава, затим смањења штета насталих од поплава и ублажавања последица изазваних изливањем унутрашњих вода, предвиђа се читав низ мера и радњи за заштиту од поплава.

У смислу заштите од поплава предузимају се:

- превентивне мере за заштиту од поплава;
- оперативне мере (пре и у току поплаве);
- мере за ублажавање и отклањања последица изазваних поплавама

4.1. Превентивне мере и радови

Превентивне мере и радови у 2015. години спроводиће се према Годишњем програму мера и радова на смањењу ризика од поплава на водама другог реда.

Од постојећих две високе бране, "Брана број 9" јаловишта доо. Рудник и флотација "Рудник" у Мајдану је у надлежности "Рудник"-а који редовно доставља извештаје о стању бране. Јаловиште флотације рудника „Рудник“ се налази у подножју планине Рудник око 9 км од Горњег Милановца, изграђено је у долинама Злокућанског и Мајданског потока који се уливају у Руднички поток. У периоду од 1950. године до данас изграђено је девет брана, од којих је последња лоцирана у близини Ибарске магистрале. Имајући у виду развој јаловишта до краја експлоатационог периода запремина депоније се могу очекивати између кота 476,5 и 495,0 мнм, при томе је кота 495,0 мнм коначна кота круне бране.

У циљу безбедног функционисања система барана јаловишта Рудник, а на основу важећих законских прописа и уредби предузете су све потребне превентивне мере осматрања, праћења и обавештавања, а по потреби делимичног и општег узбуђавања становништва на угроженом подручју. Такође свакодневно се предузимају порописане мере у току рада екипа на јаловишту у смислу таложења, праћења рада сабирног колектора, циклона, пулповода и свих других техничких система од почетака процеса рада у флотацији до таложења на круни бране.

Подаци о "Брани број 9"

▪ највећа висина изнад тла тренутна	50,0 м, пројектована 60,0 м;
▪ дужина бране мерена по круни	око 300,0м;
▪ ширина бране по круни:	9-35м;
▪ запремина тела бране, према пројекту, за коту 495,0 мнм, износи:	641,340 м ³ ;
▪ кота круне бране, садашња:	485,0 м.н.м,
▪ кота круне бране, завршна, према пројекту:	495,0 м.н.м;
▪ завршна, кота муља:	492,5 м.н.м;
▪ најнижа кота, терена тла (дно речног корита)	435,0 м.н.м;
▪ кота нормалног нивоа воде у акумулацији, тренутна:	482,2 м.н.м;
▪ удаљеност воденог огледала од круне бране, тренутно:	око 200 м;
▪ макс. кота нивоа воде, према пројекту:	нижа 0,5 м од круне бране;

Дијафрагма је смештена низводно од осе бране са трасом у правој линији, док се оса бране ломи. Дебљина дијафрагме је 0,80 м, а највећа дубина износи око 40,0м. Дијафрагма је укупана у стенску масу најмање 0,50 м, изграђена је од мешавине цемента и бентонита. Водонепропусна дијафрагма је до коте к+477 м.н.м, а на дијафрагму се наслања глинени екран, који је на боковима укопан у терен, укупне дебљине 1,30 м. На коти к+477 м.н.м, изграђен је коси дрен, дебљине 1,20 м. Прикупљена количина воде одводи се у два хоризонтална дрена.

Евакуација воде из јаловишта врши се сабирним колектором, лоцираним на левом боку депоније са капацитетом прелива од $Q=\max. 1,7 \text{ м}^3/\text{с}$. Армирано бетонска цев Рудничког потока, која се налази испод саме ножице бране, димензионисана је тако да пропусти велику воду једном у 5000 година, односно $Q=\max. 45,0 \text{ м}^3/\text{с}$;

За транспорт јаловине од флотације до круне бране користи се цевовод-пулповод. Цевовод је дугачак око 800,0 м, пречника $\varnothing=150 \text{ мм}$. Траса се налази на левој (ободној), низводној страни јаловишта. Цеви су постављене углавном по земљи, а местимично (што условљава конфигурација терена), цеви су монтиране на дрвене носаче.

Дужина уз главни водоток (Злокућански поток): 1.300 м;

Тренутна количина јаловине у јаловишту је 8 700 000 м³

Јаловиште је обезбеђено са два система за електронски надзор и то: Системом за обавештавање и узбуњивање и Системом за праћење сеизмичких активности (акцелограф станица).

Систем за праћење сеизмичких активности је уређај који је инсталиран пре неколико година и у функцији је 24/7/365. Акцелограф уређај је непрекидно преко Интернета повезан у званичну мрежу Републичко сеизмолошког завода и из њиховог центра се свакодневно прате могуће промене у подручју на и око бране са израдом годишњег извештаја и континуираног праћења статуса бране.

Други систем, је Систем за обавештавање и узбуњивање. Овај систем постоји већ неколико деценија али је у задњих неколико година унапређен и прилагођен тренутним условима. Дораду пројеката радио је институт Михаило Пупин и заједно са нама извели смо комплетну монтажу и подешавање телекомуникационих и дигиталних уређаја. На самој брани, која представља подстаницу и главно чвористе за телекомуникациони систем, налазе се сонда, мерач нивоа воде, главни модем и ВоИП уређај. Сонда заједно са мерачем нивоа представљају главни „окидач“ у сличају неких промена у нивоу воде на брани. У случају било каквих промена сигнал се са мерача преноси на модеме који су повезани у јединствену мрежу и у Центру за ванредне ситуације у Чачку одмах имају информацију да је дошло до неке промене. Такав надзор се врши и код нас, тако да оператери могу преко ВоИП телефонске линије могу остварити моментални контакт.

Сирене се налазе на 5 локација дуж зоне плављења и све су у функцији. Програм за праћење свих станица, подстаница, сирена, модема и осталог је СЦАДА и представља најновију технологију за аутоматизацију процеса. На свим локацијама се користе Телекомове АДСЛ линије и МикроТик рутери како би мрежа била заштићена и поуздана.

У Оперативном центру за ванредне ситуације у Чачку дана 04.12.2013. године извршена је обука оператера (14 радника рудника и флотације "Рудник") и извршене пробе система на свакој станици. Од стране Института „Михаило Пупин „Аутоматика" д.о.о. Београд сви оператери су добили сертификат о извршеној обуци за руковање системом за осматрање, обавештавање и узбуњивање.

Систем је званично предат на употребу Сектору за ванредне ситуације Одељење у Чачаку 20.12.2013. године од када је у оперативној функцији.

Поред програма, потребно је предузети низ превентивних радњи заштите од поплава. Пре свега потребно је:

1. Да Јавно предузеће за изградњу општине Горњи Милановац или посебно формирано стручно радно тело, у сарадњи са Одељењем за урбанизам и комунално стамбене послове и Одељење за имовинско правне послове Општинске управе општине Горњи Милановац и осталим јавним предузећима, састави пројектни задатак за израду главног пројекта заштите од поплава и да изради дугорочни план реализације програма, како би се утврдила динамика израде, пројектне документације и изградње инвестиционих пројеката за отклањање последица изазваним поплавама изливањем унутрашњих вода на територији општине Горњи Милановац.

2. Редовно Годишњим програмом инвестирати и одржавати изграђене објекте за одбрану од поплава, регулацију водотока, ерозиону заштиту, објекте за заштиту клизишта и сл., као и очувати постигнуто стање, спречавањем било какве изградње у зонама или на трасама постојећих објеката. Редовно пратити све параметре који могу утицати на евентуалну појаву поплава, а прикупљене податке статистички обрађивати, анализирати и о евентуалним значајним променама известити надлежна предузећа, органе и службе.

3. Постојећу новоизрађену пројектну документацију чувати и редовно ажурирати (у Јавном предузећу за изградњу општине Горњи Милановац) или у оквиру Штаба, заједно са свим изменама и допунама, пројектима изведеног стања и сл.

4. Прецизно регулисати начин плаћања, односно поступак материјалне надокнаде за ангажовану радну снагу и материјално-техничка средства, која су коришћена у одбрани од поплава.

5. Организовати Савете месних заједница које имају проблеме са плављењем земљишта, да сваке године у периодима "малих вода" предузму мере ради извођења акција на уређењу и чишћењу корита река и потока који протичу кроз угрожена села, нарочито на деловима где су корита затрпана отпадом који мештани бацају. Веома је битно стално

одржавати и чистити пропусте, канале, поред главних саобраћајница, како би велике количине воде могле несметано да отичу.

Опремити месну заједницу у граду као и месне заједнице у сеоским срединама одређеном количином опреме и материјалних средстава, као што су: заштитна одећа и обућа, ручни алат, колица, цакови за песак, батеријске лампе и сл.

6. Издвојити додатна материјална средства из Буџета општине за:

- израду главног пројекта заштите територије општине Горњи Милановац од поплава изазваних изливањем унутрашњих вода;

- уређење водотока и сливова на градском подручју;

- уређење сливова река и потока ван градског подручја, како би се предупредиле евентуалне штете у насељеним местима, изазваним бујичним деловањем појединих водотока;

- набавку додатних материјално-техничких средстава за одбрану од поплава (алати, покретни црпни агрегати на дизел погон, заштитна средства - одећа и обућа, цакови за песак, лампе и сл.)

С обзиром на величину и комплексност проблема, израда овог пројекта захтева време и ангажовање већег броја стручњака из ове области. Израдом овог пројекта постигло би се трајно и комплетно решење одбране од поплава унутрашњим водама, са детаљно разрађеним упутствима, мерама и организацијом спровођења одбране, прецизно утврђеним проценама угрожености и сл.

7. Организовати службе осматрања и јављања у свим месним заједницама на територији општине Горњи Милановац, преко повереника цивилне заштите.

8. У оквиру главног пројекта заштите од поплава унутрашњим водама на територији општине или као посебан пројекат, треба разрадити План коришћења саобраћајница, телекомуникационих система, система радио-везе између радио-аматера и сл. у случају поплава.

9. Планом предвидети и начин регулисања саобраћаја у ванредним условима, правце и начине кретања возила за снабдевање, возила хитне помоћи, комуналних служби, служби за хитне интервенције и осталих приоритетних служби и органа.

10. Разрадити План евакуације, услове за проглашење евакуације, места и начин збрињавања људи и материјалних добара, укључујући и евакуацију и смештај најважније документације и архива, у месним канцеларијама, уколико то већ није регулисано неким другим плановима, одлукама и сл.

11. Стално едуковати становништво о начину поступања у одређеним ситуацијама проузроковане различитим врстама опасности, информисањем о начинима и местима за евакуацију и сл.

12. Разрадити план одржавања виталних система (водовод, канализација, снабдевање гасом, снабдевање електричном енергијом, одржавање чистоће, здравствена заштита, интервентне службе, рачунарски системи и сл.).

За спречавање штета које изазивају бујице неопходно је уређење и редовно одржавање корита и обала водотока, као и пошумљавање и затрављивање површина у брдским теренима подложним ерозији. Тиме би се смањило засипање корита наносом и омогућио већи проток воде.

Уопште узев, превентивним мерама би се у знатном проценту смањила опасност од поплава.

Нарочито би требало обратити пажњу на следеће:

- редовно одржавање путних канала, чишћење и продубљивање како би се повећала пропусна моћ. Ово се посебно односи на путне канале поред регионалних путева, локалних и некатегорисаних где су на више места путни канали не функционални, било због неадекватног профила цеви преко којих су прављени улази у дворишта било због неодржавања па чак и потпуног затварања.

- интензивирање рада инспекцијских служби који би у случају непоштовања одредби одлука о комуналној хигијени и изградњи објеката, благовременим доношењем решења отклонили недостатке.

4.2. Оперативне (интервентне) мере за одбрану од поплава изазваних изливањем унутрашњих вода

Интервентне мере односе се на активности које се спроводе у времену непосредне опасности од изливања и плављења водотока, бујичних вода и унутрашњих вода и у условима појаве поплава.

Одбрана од поплава предузима се на брањеној деоници у случају угрожености од изливања потока Бацковац и реке Јакљево узводно и низводно од уливне деонице водотокова.

Радње које се организовано предузимају, подразумевају:

- израду привремених насипа на угроженим деоницама
- отварање и прокопавање канала у циљу омогућавања истицања воде из дедпресија,
- евакуацију становништва и материјалних добара,
- збрињавање угрожених и пострадалих,
- ангажовање додатне радне снаге и материјално-техничких средстава ради ефикаснијег спровођења одбране, евентуално ангажовање Војске Србије.

- организацију пружања хитне медицинске помоћи преко Дома здравља, за градско и приградско подручје и преко здравствених станица и здравствених амбуланти по месним заједницама за угрожено становништво на сеоском подручју,
- организацију пружања ветеринарске помоћи коју пружа оспособљено правно лице, ветеринарска станица „Раде ветеринар“ Г.Милановац а у спровођење ветеринарске заштите укључују се и сви власници стоке и остале ветеринарске амбулante а по потреби и ловачка друштва за заштиту и спасавање дивљих животиња

4.3. Мере за ублажавање и отклањање последица изазваних поплавама

Под овим мерама подразумевају се радње на санацији, реконструкцији и поновној изградњи објеката оштећених елементарном непогодом, организација деконтаминације поплавлених површина, земљишта, зграда и објеката, асанације терена. предузимања санитарно-хигијенских и санитарно-техничких мера на терену, у насељу и објектима, у циљу спречавања ширења заразних болести, епидемија и других штетних последица по становништво и материјална добра.

У отклањању последица и спровођењу асанације, у складу са својим овлашћењима и дужностима, учествују органи Општине, ветеринарска инспекција, комунална инспекција, здравствене и ветеринарске установе, јавна и комунална предузећа, кафилиерије и друга овлашћена и оспособљена правна лица, снаге надлежне службе Сектора, Војске Србије, јединице цивилне заштите и грађани.

5. АТМОСФЕРСКЕ НЕПОГОДЕ

Најчешће атмосферске непогоде које се јављају на територији општине Горњи Милановац су: јаке кишне падавине, снежне мећаве и наноси, олујни ветар и град.

Јаке кишне падавине и провала облака најчешће се јавља у пролећним и летњим месецима. Карактерише је велика количина падавина – пљускови, у кратком временском периоду. Штете су вишеструке: вегетација често буде уништена а велике количине воде земљиште не може брзо да прихвати, па долази до стварања бујичних потока и њиховог изливања, где наносе највише штете пољопривредном земљишту, економским двориштима и сеоским стамбеним објектима.

Услед разлике у температури, често се пред провалу облака јавља снажан ветар, који врло често траје и док трају падавине. Он наноси велике штете, у комбинацији са кишом или градом, пољопривредним културама, али и објектима где наноси штете на крововима, стакленим деловима објеката, кида електро и телефонске инсталације итд.

Последњих 4 - 5 година, град и олуја су врло честе појаве како на територији општине Горњи Милановац, тако и на територији целе Републике, у периоду од маја до септембра месеца. Наноси велике штете, посебно на пољопривредним културама које су у фази зрења, или развоја у том добу: пшеница пред жетву, кукуруз, кукуруз и већина повртарских култура, на воћу итд.

6. МОГУЋНОСТИ ЗА ЗАШТИТУ ОД ЕЛЕМЕНТАРНИХ НЕПОГОДА

Врло важна мера заштите од елементарних непогода је систематско праћење наиласка непогоде и благовремено упозоравање становништва о потенцијалној опасности.

На територији општине Горњи Милановац изграђен је противградни систем, постоји 25 противградних станица, које покривају целу територију општине. Њиховим радом руководе стрелци који примају директна упутства радио станицама од Регионалног противградног центра "Букуља" који је сада припојен Министарству унутрашњих послова Сектору за ванредне ситуације. Благовременим деловањем противградним ракетама они знатно ублажавају штете од могућег града. До сада је сарадња са Регионалним центром "Букуља" ефикасно функционисала.

Предвиђена је набавка противградних ракета у оквиру аграрног буџета општине Горњи Милановац, такође из истог буџета предвиђено је и додатно финансирање стрелаца на противградним станицама.

а) Упозоравање и план комуникација

Систем веза за организовање и спровођење одбране од поплава на подручју општине Горњи Милановац, обезбеђен је применом постојеће фиксне и мобилне телефонске везе свих субјеката у одбрани.

За локални центар за пријем упозорења одређује се канцеларија Штаба за ванредне ситуације општине Горњи Милановац са бројем телефона 720-280. У случају немогућности коришћења телефона, комуникација се успоставља преко система општинских веза.

Повереници цивилне заштите и председници месних заједница, задужени су да благовремено обавесте локални центар за пријем упозорења о порасту водостоја водотока на територији своје месне заједнице. Лице задужено за евидентирање података о поплавним догађајима на водама II реда, уједно руководиоца стручно-оперативног тима на основу добијених информација са терена, обавештава начелника Штаба, затим анализирају развој догађаја, успостављају комуникацију са помоћником руководиоца одбране од поплава ЈВП "Србијаводе", ВПЦ "Морава" РЈ Чачак и достављају извештај команданту Општинског штаба. При прогнозама РХМЗ о изузетно великим количинама падавина командант Штаба телефоном налаже активирање осматрача водостаја на водотоковима као и на брани у Горњим Бањанима, одређује учесталост осматрања и извештавања укључујући и "Брану број 9". За осматраче се одређују председници

месних заједница-повереници цивилне заштите, који визуелно осматрају водостај и стање на терену и достављају повратну информацију.

У случају да се од ВПЦ "Морава" и РЈ "Западна Морава" добију информације да се очекује пораст водостаја и поплазни талас већег обима, активира се Штаб који процењује угроженост и предлаже председнику Општине проглашавање ванредне ситуације а Штаб је у непрекидном заседању. По успостављању рада штаба, обавезе осматрача су да на свака два сата јављају о стању на терену а Штаб информише Сектор за ванредне ситуације, Окружни штаб и ВПЦ "Морава" РЈ "Западна Морава" Чачак.

б) Информисање

На основу донетих одлука, закључака и наредби Општинског штаба за ванредне ситуације, лице задужено за прослеђивање информација, а у периоду пре, за време и одмах након поплава прима и прослеђује информације које укључују:

- претходно опажање, упозорење и поруку о евакуацији,
- податке о томе које ће акције бити предузете о локацијама, о локацијама које су безбедне о просторима које треба избећи, о локацији прихватних центара и податке о начинама како добити ургентну помоћ. Податке о акцијама које су предузете или ће бити предузете у вези са одбраном од поплава,
- позиве за радну снагу, опрему, или другу врсту потребне помоћи за евакуацију, смањење штете или о активностима на уклањању последица од поплава.

Лице задужено за информисање јавности у сарадњи са Штабом за ванредне ситуације вршиће пријем, обраду и дистрибуцију добијених информација које треба пласирати а с обзиром на:

- а) форму и садржину појединог типа информације,
- б) процедуру како и коме се упућује упозорење,
- в) избор и веродостојност поруке, повезаност комуникацијске опреме.

б) Евакуација и спасавање становништва

У зависности од локације и обима поплавног таласа, евакуација проузрокована поплавама врши се организованим померањем угроженог становништва, стоке и материјално техничких средстава на ближа безбедна подручја, код суседа или родбине угрожених.

Штаб ће благовремено урадити следеће:

- а) осигурати да угрожено становништво буде обавештено о потреби евакуације, о томе где је сигурно и крајње одредиште, којим путевима се иде и које је расположиво време за евакуацију,
- б) обезбеди са предузећем за превоз помоћ за транспорт и евакуацију домаћинства са подручја за које се процени да ће бити плављена,
- в) обезбедити са Домом здравља особље и опрему за помоћ онима којима је таква помоћ посебно потребна (инвалиди и сл.)
- г) успоставити са Полицијском станицом Г.Милановац, контролу саобраћаја и идентификовати путеве и возила за евакуацију,
- д) успоставити надзор на спровођењу евакуације, како би се обезбедила сигурност у реализацији акције и др.

На основу досадашњих искустава и мањег обима угрожености, смештај становништва се организује код пријатеља и рођака. У случају да нема довољно места, на предлог савета месне заједнице са територије која је поплављена, Штаб одређује место, објекат и услове за смештај угрожених лица (сале домова месних заједница, школе, слободне магацинске просторе, слободне стамбене објекте) и угоститељско туристичке организације које располажу са смештајним капацитетима.

г) Отклањање штете

За ревитализацију и реконструкцију објеката (путева, пропуста, мостова, електричне и ПТТ инсталације итд.) биће ангажовани надлежни субјекти Електродистрибуција, Јавно предузеће за изградњу, Јавно предузеће за путеве, ЈКП и др. Санирање и поправка оштећених објеката вршиће се према плановима које донесу поменута преузећа, Општинско веће општине Горњи Милановац и Општински штаб за ванредне ситуације.

д) Дугорочна решења

- забрана изградње нових објеката у реално плавној зоне или дозвољена под условом да власник обезбеди локалну заштиту или осигурање;

- најосетљивије објекте, постројења и инсталације (од посебног значаја за сигурност становништва, одбрану или одржавање јавног реда) постављати ван плавних зона;
- нормативно ограничити, кроз посебне услове и дозволе, даље повећање ризика од поплава у потенцијално плавним зонама;
- апеловати на правна и физичка лица да своју имовину потенцијално угрожену, осигурају од ризика елементарних непогода код осигуравајућих друштава.

7. АНГАЖОВАЊЕ РАДНЕ СНАГЕ, МЕХАНИЗАЦИЈЕ, ОПРЕМЕ И МАТЕРИЈАЛА

Ангажовање радне снаге, механизације, опреме и материјала врши се за основу Закона о ванредним ситуацијама, одлука Скупштине општине и наредби Општинског штаба за ванредне ситуације и Уредбе о начину ангажовања ствари за потребе заштите и спасавања и начину остваривања права на накнаду за коришћење (Сл.гласник РС број 10/12), уређује се начин ангажовања покретних и непокретних ствари, као опреме и материјално-техничких средстава које су грађани, привредна друштва и друга правна лица (у даљем тексту: власници ствари) дужни да привремено уступе, надлежним органима јединице локалне самоуправе, тј. надлежним штабовима за ванредне ситуације или Министарству унутрашњих послова - организационој јединици надлежној за ванредне ситуације, ради обезбеђивања спровођења мера и задатака у заштити и спасавању људи, животиња, материјалних и културних добара и животне средине у ванредној ситуацији, као и давање накнаде за коришћење тих ствари.

За потребе спровођења редовне и ванредне одбране од поплава на располагању је механизација јавних предузећа. Механизација је у погонској спремности и зависно од потребе може се у потпуности ангажовати.

Алат за спровођење одбране од поплава наменски опредељен не постоји. У интервенцијама се користи алат предузећа који је у свакодневној употреби.

Одбрана од поплава, постављањем насипа од песка и земље планиран је у урбаном делу водотока реке Јакљево, која при појави великих вода, угрожава деоницу од моста у улици Наталије Царевић, на мосту у улици М.Тодоровића „Жице“ до улива потока Бацковац, где може доћи до загушења и изливања на околно грађевинско земљиште и стамбене објекте.

На деоници речног тока од улице Наталије Царевић до улице М. Тодоровића „Жице“ за време великих вода, угрожени су мостови у обе улице као и 10 стамбених објеката са леве стране и 12 стамбених објеката са десне стране реке Јакљево. Од улице М.Тодоровића „Жице“, уливне деонице потока Бацковац до улице кнеза Александра угрожено је 18 индивидуалних стамбених објеката. .

Река Јакљево је у свом низводном делу регулисана, у дужини од 270 метара од улива у регулисану деоницу реке Деспотовице. Река Јакљево се улива се у реку Деспотовицу на коти 322мнв

Материјал за спровођење одбране од поплава планиран је на локалним позајмиштима и депонији путарског предузећа ЈП за путеве општине Горњи Милановац у Железничкој улици, а вреће за песак се обезбеђују у пољопривредној апотеци "Агроприма" у улици Железничкој које се могу обезбедити по потреби као и што је до сада при интервенцијама коришћено.

Преглед механизације за потребе одбране од поплава

Рб	Назив предузећа	Врста механизације и опреме	Контакт телефони
1	ЈП За путеве општине Г.Милановац	Камиона -5 СКИП-а-2 Трактор са ТАРУП-ом, машина за сечење корова и траве	713-555 Јовица Царевић, директор, 069/713-555 Владан Ненадовић,069/710-501 Иван Бабовић,069/710-520
2	ЈКП "Г.Милановац"	Багер ровокопач-2 Цистерна за пијаћу воду-2 Трактор друмски-2 Цистерна пробијач-1 Кипер ФАП-1 Теретно возило-1 Теренско возило-2 Вибропробијач-2 Мобилна пумпа-2 Мобилни агрегат-1	716-910, 716-901 Рајко Нешковић, директор 063/602-913
3	ЈП за изградњу општине	Додатно ангажована механизација	713-554 директор Божидар Вучетић

			060 710-92-04
4	ЗР "САТ" ГМ	СКИП	713-703
5	"СВИН" Карађорђева 13 Г Милановац	СКИП,БУЛДОЗЕР, УЛТ,КАТАПИЛАР	715-405
6	СЗР "СТАНОВИНЕ" Теочин	УЛТ	064/3244852 (0)32 844095
7	"УНИВЕРЗУМ КОП" Аранђеловац,	СКИП	034/725-993
8	СЗР "СКИП" ЈОКСИЋ, Доња Врбава	СКИП	064/1688-066
9	"БРАЋА КОВАЧЕВИЋ"	СКИП	721-390
10	ПОЛОМАЦ, Бољковци	БУЛДОЗЕР, УЛТ	5-570-502
11	ШУМАДИЈАПРЕВОЗ" Наталије Царевић	УЛТ	069/725-561
12	БЕШОНИ" ГМ Вука Карацића 110	УЛТ	32 700-517 063 770-0052
13	РОЦ "Рудник"	СКИП, УЛТ,	5-734-222
14	'АЗ-ВИРТ" Таковска 5	СВА МЕХАНИЗАЦИЈА	716-010

За потребе одбране од поплава укључиће се оспособљена правна лица за заштиту и спасавање, привредна друштва, предузетници чија је имовина угрожена и власници који поседују потребну механизацију (багере, утовариваче, моторне пумпе, тракторе, камионе и остало) на градском и сеоском подручју.

8. ФИНАНСИРАЊЕ

Одлуком о буџету Општине за текућу годину опредељују се расположива средства, Годишњим програмом за спровођење мера и радова на смањењу ризика од поплава, Финансиска средства за покривање трошкова за време ванредне ситуације, обезбеђују општине из својих средстава као и од средстава Републике Србије намењених отклањању штета од елементарних непогода из донација и др.извора.

ПРОГРАМ МЕРА И РАДОВА НА СМАЊЕЊУ РИЗИКА ОД ПОПЛАВА НА ТЕРИТОРИЈИ ОПШТИНЕ ГОРЊИ МИЛАНОВАЦ ЗА 2015.ГОДИНУ

Рб	Извор финансирања	Назив водотока II реда (реке, потоци и бујични токови)	Опис радова на уређењу	Финансијска средства (дин)
1	Ребаланс буџета (Сл.гл. општине број 12/15)	Поток Бацковац	Чишћење потока	300.000,00
2	Ребаланс буџета (Сл.гл. општине број 12/15)	Поток Јакљево	Чишћење потока	500.000,00
3	Ребаланс буџета (Сл.гл. општине број 12/15)	Поток Ивице	Чишћење потока	200.000,00
4	Ребаланс буџета (Сл.гл. општине број 12/15)	Река Деспотовица (водоток I. реда)	Чишћење реке	2.000.000,00
5	Ребаланс буџета (Сл.гл. општине број 12/15)	Милетића поток	Санација, 3.фаза	2.200.000,00
6	Ребаланс буџета (Сл.гл. општине број 12/15)	Поток Бацковац	Уређење, 1.фаза	531.000,00
7	Ребаланс буџета (Сл.гл. општине број 12/15)	Поток Бацковац	Уређење, 2.фаза	643.000,00
8	Ребаланс буџета (Сл.гл. општине број 12/15)	Глибски поток	Регулисање	3.100.000,00
9	Ребаланс буџета (Сл.гл. општине број 12/15)	Пројекат регулације Ражаничког потока	Пројектна документација	100.000,00
10	Општинска управа Г Милановац	Деспотовица на деоници Спортско-рекреативног центра	Бетонирање армираног парпетног зида бетоном МБ-3о у двостраној глаткој оплати, са израдом дилатације на сваких 4м.,	1.077.840,00

			стопа зида: 400*0.3*0.3 а парапетни зид: 400*0.8*0.15	
11	Јп за путеве општине	Озремица-Бранетинска река	Уградња пропуста Ø 2000 на локалном путу Горњи .Бранетићи	205.000,00
12	Сл.гл.општине ГМ бр.12/15. Закључак Општинског већа, средстава донације из иностранства	Деоница, по 40 метара уздонно и низводно у односу на мост код предузећа „Универзал“ на потоку Јакљево, део потока између уливања потока „Бацковац“ у поток „Јакљево“ до моста у ул. Милутина Годоровића- Жице	Чишћење и уређење деонице укључујући уклањање камена испод моста, уређени, зидани део потока као и уређени део Ивичког потока.Остали водотоци по процени стручних служби, уколико преостану слободна новчана средства.	1.794.343,00
Укупно:				12.651.183,00

9. ИНСТИТУЦИОНАЛНО ОРГАНИЗОВАЊЕ ОДБРАНЕ ОД ПОПЛАВА

Институционално организовање и координацију субјеката одбране од поплава¹ у општини Горњи Милановац обавља Општински штаб за ванредне ситуације, Стручно оперативни тим Општинског штаба за ванредне ситуације за заштиту и спасавање од поплава и несрећа на води и под водом, руководиоци заштите од поплава на водама II реда, физичка и правна лица чија је имовина непосредно угрожена поплавама.

1. Подаци о надлежним правним и физичким лицима –Извод из Републичког Оперативног плана за одбрану од поплава за 2015.годину ("Сл.гласник РС"бр. 16/15,25/15 и 37/15)

Координатори одбране од поплава и помоћници

МИНИСТАРСТВО ПОЉОПРИВРЕДЕ И ЗАШТИТЕ ЖИВОТНЕ СРЕДИНЕ
РЕПУБЛИЧКА ДИРЕКЦИЈА ЗА ВОДЕ, Булевар уметности 2а, Нови Београд
тел. 011/311-53-70, 201-33-60, 201-33-47, факс 011/311-53-70, 011/311-64-94
Е-mail: vodoprivreda@minpolj.gov.rs, WEB sajt: www.rdvode.gov.rs
ГЛАВНИ КООРДИНАТОР ОДБРАНЕ ОД ПОПЛАВА:
Миодраг Пјешчић, моб. 064/834-10-02, Е-mail: miodrag.pjescic@minpolj.gov.rs
ПОМОЋНИЦИ:
Горан Камчев, тел. 011/201-33-69, Е-mail: goran.kamcev@minpolj.gov.rs
Оливера Јанковић, тел. 011/201-33-47, Е-mail: olivera.jankovic@minpolj.gov.rs

Главни руководиоци одбране од поплава по водним подручјима и њихови заменици

ВОДНО ПОДРУЧЈЕ	ЈВП „СРБИЈАВОДЕ“, Булевар уметности 2а, Нови Београд Тел. 011/311-94-00, 311-94-02, 201-33-82, факс 011/ 311-94-03 Е-mail: odbrana@srbijavode.rs, WEB sajt www.srbijavode.com ГЛАВНИ РУКОВОДИЛАЦ ОДБРАНЕ ОД ПОПЛАВА: Горан Пузовић, моб. 064/840-40-07, Е-mail: goran.puzovic@srbijavode.rs ЗАМЕНИК за спољне воде и загушење ледом: Звонимир Коцић, моб. 064/840-40-03, Е-mail: zvonomir.kocic@srbijavode.rs ЗАМЕНИК за унутрашње воде: Бранко Спасић, моб. 064/840-40-14, Е-mail: branko.spasic@srbijavode.rs
-----------------------	---

Републичка организација надлежна за хидрометеоролошке послове

¹ Општи план за одбрану од поплава за период од 2012.-2018

РЕПУБЛИЧКИ ХИДРОМЕТЕОРОЛОШКИ ЗАВОД СРБИЈЕ, Кнеза Вишеслава 66, Београд
E-mail: srhydra@hidmet.gov.rs, office@hidmet.gov.rs, WEB sajt: www.hidmet.gov.rs
тел. 011/305-08-99, 254-33-72, факс 011/254-27-46, Дежурни оперативни телефон: 064/838-52-58
РУКОВОДИЛАЦ ЗА ХИДРОЛОШКЕ ПРОГНОЗЕ:
Дејан Владиковић, 011/305-09-00, 254-33-72, факс 011/254-27-46, моб. 064/838-51-65,
E-mail:dejan.vladikovic@hidmet.gov.rs
ЗАМЕНИК:
Јелена Јеринић, тел. 011/305-09-00, 305-09-04, факс 011/254-27-46, моб. 064/838-52-77,
E-mail:jelena.jerinic@hidmet.gov.rs
ЗАМЕНИК ЗА ОДБРАНУ ОД ЗАГУШЕЊА ЛЕДОМ:
Зорица Барбароса, тел. 011/305-09-36, 305-09-04, моб. 064/838-50-50,
E-mail:zorica.barbarosa@hidmet.gov.rs

ПЕРМАНЕНТНЕ СЛУЖБЕ РЕПУБЛИЧКОГ ХИДРОМЕТЕОРОЛОШКОГ ЗАВОДА, ОДЕЉЕЊЕ ЗА
МЕТЕОРОЛОШКО БДЕЊЕ:
ОДСЕК ЗА ПРОГНОЗУ ВРЕМЕНА: тел. 011/305-09-68
ОДСЕК ЗА НАЈАВЕ И УПОЗОРЕЊА: тел. 011/254-21-84

Остала правна лица задужена за спровођење одбране од поплава

МИНИСТАРСТВО УНУТРАШЊИХ ПОСЛОВА, СЕКТОР ЗА ВАНРЕДНЕ СИТУАЦИЈЕ
Ђорђе Бабић, моб. 064/892-00-83, E-mail: djordje.babic@mup.gov.rs
Управа за ватрогасно спасилачке јединице
Горан Николић, моб. 064/892-12-56, E-mail: goran.nikolic@mup.gov.rs
Драган Дончевски, моб. 064/892-03-71, E-mail: dragan.doncevski@mup.gov.rs
Саша Ранчић, моб. 064/892-03-01, E-mail: sasa.rancic@mup.gov.rs
Управа за управљање ризиком
Сања Вуксановић Жугић, моб. 064/892-83-32, E-mail: sanjavuksanoviczugic@mup.gov.rs
Горан Стојановић, моб. 064/892-86-19, E-mail: goran.stojanovic@mup.gov.rs
Радиша Даничић, моб. 064/892-95-07, E-mail: radisa.danicic@mup.gov.rs
Управа за цивилну заштиту
Братислав Ранчић, моб. 064/892-93-38, E-mail: bratislav.rancic@mup.gov.rs
Живко Бабовић, моб. 064/892-94-50, E-mail: zivko.babovic@mup.gov.rs
Соња Радојковић, моб. 064/892-94-59 E-mail: sonja.radojkovic@mup.gov.rs
Републички центар за обавештавање
Тел. 011/228-29-33, 228-29-27, 228-29-10, 228-92-08, факс 011/228-29-28, моб. 064/892-96-68, E-mail:
rco.svs@mup.gov.rs

Лица задужена за евидентирање података о поплавним догађајима на водама I реда и системима за одводњавање у јавној својини

ЗА ВОДНО ПОДРУЧЈЕ МОРАВА (У ОКВИРУ “ЈВП “СРБИЈАВОДЕ”)
ЗА СПОЉНЕ ВОДЕ:
Мартина Егедушевић, моб. 064/840-41-20, 011/201-33-95, факс 011/311-94-03
E-mail: martina.egedusevic@srbijavode.rs
ЗА УНУТРАШЊЕ ВОДЕ:
Зоран Вучковић, моб. 064/840-41-17, 011/201-81-39, факс 011/311-29-27
E-mail: zoran.vuckovic@srbijavode.rs

Правно лице надлежно за организовање и спровођење одбране од поплава, руководиоца одбране од поплава на водном подручју, његов заменик и помоћник, секторски руководиоца одбране од поплава и његов заменик

ВОДНО ПОДРУЧЈЕ “МОРАВА”	<p>ЈВП „СРБИЈАВОДЕ” ВПЦ „МОРАВА”, Трг Краља Александра 2, Ниш тел. 018/425-81-85, факс 018/451-38-20 E-mail: vpc.morava@srbijavode.rs РУКОВОДИЛАЦ ОДБРАНЕ ОД ПОПЛАВА НА ВОДНОМ ПОДРУЧЈУ: mr Драгољуб Миљојковић, моб. 064/840-40-98 E-mail: dragoljub.miljojkovic@srbijavode.rs ЗАМЕНИК РУКОВОДИОЦА НА ВОДНОМ ПОДРУЧЈУ: Зоран Станковић, моб. 064/840-40-83 E-mail: zstankovic@srbijavode.rs</p>	<p>М.1, М.2, М.3. М.4. – деонице М.4.1, М.4.2. М.5, М.6, М.7, М.8, М.9, М.10, М.11. М.12, М.13.</p>
--------------------------------	---	---

За воде I реда на територији општине Горњи Милановац, надлежна су лица задужена из Оперативног плана за одбрану од поплава за Сектор М.13 водно подручје Морава Чачак.

<p>Сектор М.13. ЧАЧАК – ПОЖЕГА – УЖИЦЕ помоћник руководиоца за је Јованка Ћирковић, моб. 064/840-41-11, E-mail: jovanka.cirkovic@srbijavode.rs</p>	<p>сектор М.13.(без М.13.11.)</p>
<p>ВДОО „МОРАВА”, Чачак тел. 032/322-293, факс 032/322-293 E-mail: vadmorava@eunet.rs Директор: Раде Радовановић, моб. 063/654-064 Људмила Пирковић, тел. 032/322-293 Миладин Дамљановић, моб. 064/294-68-47</p>	<p>Сектор М.13.1, М.13.3 (Деспотовица код Горњег Милановца) М.13.6. М.13.8, М.13.9.</p>

За воде II реда на територији општине Горњи Милановац, надлежни су:

1. Лице задужено за евидентирање података о поплавним догађајима на водама II реда уједно руководиоца и чланови стручно-оперативног тима Општинског штаба за ванредне ситуације за заштиту и спасавање од поплава и несрећа на води и под водом

Рајко Нешковић	директор ЈКП“Г.Милановац“	руководиоц тима	ЈКП “Г.Милановац“	716-910 700-439	063/602-913 064/847-86-03
Томислав Нешовић	зам.директора ЈКП“Г.Милановац“	заменик руководиоца тима	ЈКП“ Г.Милановац“	716-910	064/847-86-01
Милован Николић	управник флотације на Руднику	члан тима	Ад Рудник и флотација „Рудник“	5-741-	064/64-11-398
Радоје Игњатовић	радник	члан тима	ЈКП“Горњи Милановац	716-910	064/384-68-11
Председник Савета МЗ са угроженог подручја		члан тима			

2. Чланови општинског штаба за ванредне ситуације Горњи Милановац

РБ	Име и презиме	Дужност	Назив радног места	Адреса сл.	Тел сл.	Тел пр.
1	Милисав Мирковић	командант	председник Општине Г.Милановац	Таковска 2	720-280	710-244 725-096 060 33- 777- 18
2	Мирослав Миловановић	заменик команд	заменик председника Општине Г.Милановац	Таковска 2	720-281	711-730 060 337-77- 56

		анта				
3	Миливоје Николић	начелник	представник подручне организационе јединице надлежне службе	Таковска 2	717-900	715-266 063 80-80-040 060 337-77- 20
4	Јадранка Достанић	члан	председник Скупштине општине Горњи Милановац	Таковска 2	515-00-49	713-598 064 64 14 901
5	Горица Петровић	члан	начелник Општинске управе	Таковска 2	713-528	060 337-77-13
6	мј. Зоран Писковић	члан	представник Војске Србије, Касарна у Горњем Милановцу	Кнеза Александра 59	712-190	064/304-68-02
7	Радојко Јоксић	члан	командир ПВСЈ	Милоша Великог 2	711-503	727-567 064 892-42-09 063 707-06-16
8	Трифун Пауновић	члан	начелник Одељења за послове МЗ,ДО и УГ	Н.Х.Тихомира Матијевића 4	717-454	726-470 063 486-481
9	Рајко Нешковић	члан	директор ЈКП "Г. Милановац"	Војводе Мишића 23	716-901	700-439 063 602 913
10	Божидар Вучетић	члан	директор ЈП за Изградњу општине Горњи Милановац	Н.Х.Тихомира Матијевића 4	716-858 713-554	060 710-92-04
11	Јовица Царевић	члан	директор ЈП за Путеве	Цара Душана 2	713-555	726-049 069 713-555
12	Милорад Солујић	члан	начелник Одељења за инспекцијске послове	Н.Х.Тихомира Матијевића 4	515-05-32	731-138 066 889-00-01
13	Небојша Ивовић	члан	секретар Црвеног крста	Карађорђева 21	717-138 711-267	064 886 33 41
14	Исаило Тодоровић	члан	секретар Општинског већа	Таковска 2	515-00-66	716-601 063 486-473
15	Драган Љубичић	члан	начелник Одељења за општу управу	Таковска 2	515-00-45	715-234 063 486-479
16	Милосава Јоксић	члан	радник Општинске управе	Таковска 2	515-00-57	5-725-777 064 405-13-64
17	Душан Марковић	члан	командир Полицијске станице Г.Милановац	К.Александра 27	714-220	372-075 064 89-25-828
18	Др Драгица Топаловић	члан	директор Дома здравља Горњи Милановац	Н.Х.Тихомира Матијевића 1	710-279	064 870-28-54
19	Жељко Живчевић	члан	руководилац "Електродистрибуције" Г.Милановац	Радована Грковића 66	717-710	064/833-36-25
20	Андрија Кубат	члан	руководилац а.д. Телеком Србија Г.Милановац	Хероја Дражевића 1	720-000	720-555 064 65-31-543
21	Драган Недељковић	члан	Шеф кабинета председника општине	Таковска 2	515-00-63	713-660 060 33-777-47

3. Руководиоци заштите од поплава на водотоковима II реда у општини Горњи Милановац

Водотокови (река, поток)	Руководилац заштите од поплава	Презиме и име	Адреса	Тел. фиксни	Тел. мобилни
Каменица уливни ток реке Тиње, Перилишта,Бабовића потока, Ловнице	Повереник ЦЗ	Бабић Драгић	Дружетићи	841-372	064 32-44-827
	Заменик повереника ЦЗ	Рајчевић Мирослав	Дружетићи		
Чемерница уливни ток Буковаче, Граба, Шибана	Повереник ЦЗ	Веселиновић Драган	Коштунићи		060 08-44-015
	Заменик повереника ЦЗ	Јаковљевић Радован	Коштунићи		
Чемерница уливни ток Смордуше и Плане	Повереник ЦЗ	Веселиновић Радовин	Прањани		065 87-71-777

	Заменик повереника ЦЗ	Станојевић Александар	Прањани		
Велика Дичина Мала Дичина са притокама	Повереник ЦЗ	Васовић Зоран	Горњи Бањани	844-644	063 504-604
	Заменик повереника ЦЗ	Марковић Драган	Горњи Бањани		
Озремица и Бруснице са притокама	Повереник ЦЗ	Јововић Милан	Доњи Бранетићи		063 640-125
	Повереник ЦЗ	Марковић Милутин	Озрем	5570-698	061 149-90-83
Озремица уливни ток у Дичину	Повереник ЦЗ	Тадић Радомир	Бершићи		064 317-22-34 064 557-07-12
Лесковица, Љевајица, Клатичевачка река	Повереник ЦЗ	Смиљанић Небојша	Таково	736-351	064 805-26-81
Дреновица са притокама	Повереник ЦЗ	Николић Милиша	Дренова	742-306	069 710-514
Пауновачки, Смрдан Тршћански поток	Повереник ЦЗ	Марковић Милић	Семедраж	5738-378	066 017-780
Лазањац, Сурдуп и друге притоке Дичине	Повереник ЦЗ	Кићановић Горан	Брђани	738-920	065 859-05-20
Велика Дичина Мала Дичина са притокама	Повереник ЦЗ	Васовић Зоран	Горњи Бањани	844-644	063 504-604
	Заменик повереника ЦЗ	Марковић Драган	Горњи Бањани		
Озремица и Брусница са притокама	Повереник ЦЗ	Јововић Милан	Доњи Бранетићи		063 640-125
Притоке Груже на деоници Горња Врбава	Повереник ЦЗ	Нешовић Драгиша	Горња Врбава	726-025	065 655-03-23
Притоке Груже на деоници Доња Врбава	Повереник ЦЗ	Радовановић Зоран	Доња Врбава	735-423	063 631-800
Притоке Груже на деоници Доња Црнућа	Повереник ЦЗ	Пантелић Живота	Доња Црнућа	733-276	064 91-77-077
Манастирска река са притокама у Враћевшници	Повереник ЦЗ	Нешовић Светозар	Враћевшница	733-435	060 03-88-731
Јасеница са притокама	Повереник ЦЗ	Стојковић Вучко	Рудник	741-037	060 074-10-37
Качер са притокама	Повереник ЦЗ	Камалевић Драган	Драгољ	034 743-520	064 45-59-082
Притоке Драгобиља на подручју Шилопаја, Церове Давидовице и Криве Реке	Повереник ЦЗ	Ковачевић Милош	Шилопај (Давидовица)	701-080 753-197	060 707-90-80
Водотоци на територији Заграђе и Рељинци	Повереник ЦЗ	Тришић Милета	Заграђе	749-320 727-222	064 94-00-650
Притоке Драгобиља у Угриновцима	Повереник ЦЗ	Ђорђевић Радивоје	Угриновци	5749-028	066 92-47-607
Притоке Драгобиљице на подручју Ручића	Повереник ЦЗ	Јовановић Љубомир	Ручићи		062 319-192
Притоке Драгобиљице на подручју Бољковаца	Повереник ЦЗ	Ђорђевић Радиша	Бољковци	5-570-450	060-5570-450
Мајданска река са притокама	Повереник ЦЗ	Добричић Драган	Мајдан	737-203	064 184-78-03
Притоке Деспотовице Илића, Лазића Тодоовића поток	Повереник ЦЗ	Видојевић Предраг	Сврачковци	726-462	064 666-34-43

Глоговац са притокама	Повереник ЦЗ	Ратковић Драган	Неваде		065-27-26-229
Јакљево и Бацковац са притокама	Повереник ЦЗ	Лукић Миодраг	Саве Ковачевића 46	714-626	
Ивички поток	Повереник ЦЗ	Николић Павле	Ломина 60	710-730	
Глибски поток	Повереник ЦЗ	Сарић Радомир	В.Перовића Труше 10	713-040	
Луњевачка река	Повереник ЦЗ	Ђуровић Слободан	Н.Луњевице 3Ф	713-887	064 131 96 78

После разматрања и усвајања на седници Скупштине општине, Оперативни план за одбрану од поплава општине Горњи Милановац за 2015.годину, доставити ЈВП „Србијаводе“ Београд, Водопривредни центар „Морава,, Ниш, РЈ „Западна Морава,, Чачак и Сектору за ванредне ситуације МУП-а РС.

Оперативни план за одбрану од поплава за воде II реда општине Горњи Милановац за 2015. годину, ступа на снагу даном доношења.

Број : 2-06-100/2015

СКУПШТИНА ОПШТИНЕ ГОРЊИ МИЛАНОВАЦ

ПРЕДСЕДНИК
СКУПШТИНЕ ОПШТИНЕ
Јадранка Достанић,с.р.

АКТА ПРЕДСЕДНИКА ОПШТИНЕ

728.

Република Србија
ОПШТИНА ГОРЊИ МИЛАНОВАЦ
ПРЕДСЕДНИК ОПШТИНЕ
Број:1-400-254/2014-13
21. јул 2015. године
Горњи Милановац

На основу члана 50. Закона о буџетском систему („Сл.гласник РС”, број 54/2009, 73/2010, 101/2010, 101/2011, 93/2012, 62/2013, 63/2013 – испр., 108/2013 и 142/2014) и члана 2. Правилника о доношењу финансијских планова директних и индиректних корисника буџета („Сл. гласник општине Горњи Милановац“, број 17/2013), Председник општине Горњи Милановац доноси

ИЗМЕНУ И ДОПУНУ ФИНАНСИЈСКОГ ПЛАНА ДИРЕКТНОГ БУЏЕТСКОГ КОРИСНИКА - ПРЕДСЕДНИК ОПШТИНЕ ГОРЊИ МИЛАНОВАЦ ЗА 2015. ГОДИНУ (тринаеста измена)

Члан 1.

У Финансијском плану директног буџетског корисника – Председник општине за 2015. годину, број 1-400-254/2014-12. члан 1. мења се и гласи:

У складу са Одлуком о буџету општине Горњи Милановац за 2015. годину („Сл. гласник општине Горњи Милановац“, број 27/2014, 8/2015 и 12/2015), овим Финансијским планом распоређују се средства за финансирање директног буџетског корисника – Председник општине, раздео 2, глава 2.1, функционална класификација 111 – Извршни и законодавни органи, у износу од 54.121.298 динара, функционална класификација 170 – Трансакције јавног дуга, у износу од 18.000.000 динара, функционална класификација 220 – Цивилна одбрана у износу од 2.000.000 динара,

функционална класификација 412 – Подршка запошљавању у износу од 10.000.000 динара и функционална класификација 090 – Социјална заштита, у износу од 26.989.440 динара.

Члан 2.

Члан 2. Финансијског плана мења се и гласи:
Средства из члана 1. распоређују се на следећи начин:

Раздео	Глава	Функ. Клас.	Програм	Прогр. активн.	Пројек.	Економска класификација	ОПИС	Износ
2							ПРЕДСЕДНИК ОПШТИНЕ	
	2.1	111					ИЗВРШНИ И ЗАКОНОДАВНИ ОРГАНИ	
			0602				ПРОГРАМ 15 – ЛОКАЛНА САМОУПРАВА	
				0001			ПА 0001 – Функционисање локалне самоуправе	
						411	Плате, додаци и накнаде запослених	2.750.000
						411 100	Плате, додаци и накнаде запослених	2.750.000
						412	Социјални доприноси на терет послодавца	495.000
						412 100	Допринос за ПИО	310.000
						412 200	Допринос за здравствено осигурање	165.000
						412 300	Допринос за незапосленост	20.000
						421	Стални трошкови	300.000
						421 400	Услуге комуникације	300.000
						422	Трошкови путовања	300.000
						422 100	Трошкови служб. путовања у земљи	200.000
						422 200	Трошкови службених путовања у иностранство	100.000
						423	Услуге по уговору	21.490.000
						423 400	Услуге информисања	4.730.000
						423 500	Стручне услуге	1.080.000
						423 600	Услуге за домаћинство и угоститељ.	2.700.000
						423 700	Репрезентација	1.950.000
						423 900	Остале опште услуге	2.030.000
						423 900	Остале опште услуге - <i>Историјски архив</i>	8.200.000
						423 900	Остале опште услуге - <i>Рег агенц за прост. и екон. развој</i>	800.000
						424	Специјализоване услуге	850.000
						424 300	Медицинске услуге	800.000
						424 900	Остале специјализоване услуге	50.000
						464	Дотације организ.обав.соц.осигур.	150.000
						464 100	Текуће дотације организ.обав.соц. осиг	150.000
						465	Остале дотације и трансфери	832.000
						465 100	Остале текуће дотације по закону	355.000
						465 100	Остале текуће дотације по закону	227.000
						465 200	Остале капиталне дотације и трансфер	250.000
						481	Дотације невладиним организациј.	7.299.500
						481 900	Дотације ост. непрофитним институц. -од тога за верске заједнице 1.642.000	7.299.500
						484	Накнада штете услед елементарних непогода и других природних узрока	6.290.800
						484 100	Накнада штете услед елем. непогода	2.790.800
						484 200	Накнада штете од дивљачи	3.500.000
						499	Средства резерве	3.903.200
						499 111	Стална буџетска резерва	3.903.200
						499	Средства резерве	2.318.117
						499 121	Текућа буџетска резерва	2.318.117
							Укупно за ПА 0602-0001	47.118.617
			0602		1		Пројекат 1: Обележавање 200 године од II српског устанка	

				425	Текуће поправке и одржавање	3.500.000
				425 100	Текуће попр. и одрж. зграда и објеката	3.500.000
				512	Машине и опрема	3.000.000
				512 600	Опрема за обр. науку, културу и спорт	3.000.000
					Укупно за 0602-П1:	6.500.000
					Укупно за функцију 111:	53.618.617
	170	0602	0003		ТРАНСАКЦИЈЕ ЈАВНОГ ДУГА	
				441	Отплата домаћих камата	500.000
				441 400	Отплата камата домаћим пословним банкама	500.000
				444	Пратећи трошкови задужевања	4.500.000
				444 100	Негативне курсне разлике	4.500.000
				611	Отплата главнице домаћим кредиторима	13.000.000
				611 400	Отплата главнице домаћим посл банк.	13.000.000
					Укупно за функцију 170:	18.000.000
	220	0602	0001		ЦИВИЛНА ОДБРАНА	
				423	Услуге по уговору	300.000
				423 500	Стручне услуге	300.000
				426	Материјал	300.000
				426 900	Материјал за посебне намене	300.000
				512	Машине и опрема	1.400.000
				512 800	Опреме за јавну безбедност	1.400.000
					Укупно за функцију 220:	2.000.000
	412				ПОДРШКА ЗАПОШЉАВАЊУ	
		1501			ПРОГРАМ 3 – ЛОКАЛНИ ЕКОНОМ. РАЗВОЈ	
			0001		ПА 0001 - Подршка постојећој привр.	
				464	Дотације организ. обав. соц.осигур.	10.000.000
				464 100	Текуће дотац орг. обав. соц.осиг - НСЗ	10.000.000
					Укупно за функцију 412:	10.000.000
	090				СОЦИЈАЛНА ЗАШТИТА	
		0901	0001		ПРОГРАМ 11-СОЦИЈАЛНА И ДЕЧЈА ЗАШТИТА	
				472	Накнаде за социјалну заштиту из буџета	26.989.440
				472 300	Накнаде из буџета за децу и породицу	19.000.000
				472 900	Остале накнаде из буџета -Вантелесна плодња 1.000.000 -Учешће опит у прој за избег 275.000 -Средст од Комесаријата 2.475.000 -Остале накнаде 4.219.440	7.989.440
					Укупно за функцију 090:	26.989.440
					УКУПНО:	110.608.057

Члан 3.

Овај финансијски план ступа на снагу даном давања сагласности од стране Општинског већа и биће објављен у „Службеном гласнику општине Горњи Милановац“.

ОБРАЗЛОЖЕЊЕ

На основу Уговора о сарадњи закљученог између Комесаријата за избеглице и општине Горњи Милановац, број 1-553 -791/15, од 14.05.2015. године, на уплатни рачун прихода буџета општине Горњи Милановац, дана 29.маја 2015.године, уплаћена су средства у износу од 2.475.000,00 динара на име побољшања услова становања интерно расељених лица на територији општине Горњи Милановац, кроз набавку грађевинског материјала.

На основу члана 5. став 6. Закона о буџетском систему („Сл.гласник РС“, број 54/2009, 73/2010, 101/2010, 101/2011, 93/2012, 62/2013, 63/2013-испр. и 108/2013,142/2014.), средства у износу од 2.475.000,00 динара распоређена су у оквиру **раздела 2** – Председник општине, глава **2.1**, функција 090 – социјална заштита, програм 0901- програм 11-социјална и дечја заштита, програмска активност 0001, економска класификација 472 –накнаде за социјалну заштиту из буџета – остале накнаде из буџета .

Решењима Општинског Већа из текуће буџетске резерве, распоређена су средства у износу од 642.681,00 динара од чега су додатна средства удружењима грађана 120.000,00 динара распоређена на економску класификацију 481 - дотације невладиним организацијама, а 20.000 динара је распоређено на економску класификацију 472 – накнаде за социјалну заштиту из буџета - остале накнаде из буџета.

Решењем Општинског Већа из сталне буџетске резерве за санирање штете од пожара издвојено је 100.000,00 динара и та средства су распоређена на економску класификацију 484 - накнада штете услед елементарних непогода.

Општинско Веће општине Горњи Милановац Закључком бр. 3-06-36/2015 од 20.03.2015. године утврдило је Програм чишћења водотокова у општини Горњи Милановац из средстава девизних донација у износу од 1.794.343 динара а која су планирана у оквиру економске класификације 484 100 - накнада штете услед елементарних непогода – поплава.

У складу са напред наведеним, извршене су измене Финансијског плана директног буџетског корисника – Председник општине за 2015. годину, број 1-400-254/2014-12 од 23. јуна.

ПРЕДСЕДНИК ОПШТИНЕ
Милисав Мирковић,с.р.

АКТА ОПШТИНСКОГ ВЕЋА

766.

На основу члана 61. став 1. тачка 15. Статута општине Горњи Милановац („Сл. гласник општине Горњи Милановац“, број 28/14- пречишћен текст), члана 5. Правилника о поступку доношења финансијских планова директних и индиректних корисника буџета („Сл. гласник општине Горњи Милановац“, број 17/13) и члана 4. и 26. Одлуке о Општинском већу општине Горњи Милановац („Сл. гласник општине Горњи Милановац“, број 24/08), Општинско веће општине Горњи Милановац на седници одржаној 22.07. 2015. године, донело је:

Р Е Ш Е Њ Е

1. ДАЈЕ СЕ САГЛАСНОСТ на Другу измену финансијског плана ОШ „Арсеније Лома“ Рудник за 2015. годину, усвојену на Школском одбору ОШ „Арсеније Лома“ Рудник дана 02.07.2015. године под бројем 327.
2. Ово Решење објавити у „Службеном гласнику општине Горњи Милановац“

О б р а з л о ж е њ е

На седници Школског одбора ОШ „Арсеније Лома“ Рудник, одржаној дана 02.07.2015. године под бројем 327, усвојена је Друга измена финансијског плана ОШ „Арсеније Лома“ Рудник за 2015. годину и достављена Општинском већу општине Горњи Милановац на давање сагласности.

Друга измена финансијског плана ОШ „Арсеније Лома“ Рудник“ за 2015. годину усклађена је са са Решењем о другој измени решења о распореду средстава у у оквиру одобрених апропријација раздела 4, глава 05, функционална класификација 912 основно образовање, програм 9, шифра 2002, програмска активност 0001 за 2015. годину број 1-400-93/2015 од 02.07.2015. године.

ОПШТИНСКО ВЕЋЕ ОПШТИНЕ ГОРЊИ МИЛАНОВАЦ
Број: 3-06-95/2015 од 22. јула 2015. године

ПРЕДСЕДНИК ОПШТИНЕ
Милисав Мирковић,с.р.

767.

На основу члана 61. став 1. тачка 15. Статута општине Горњи Милановац („Сл. гласник општине Горњи Милановац“, број 28/14- пречишћен текст), члана 5. Правилника о поступку доношења финансијских планова директних и индиректних корисника буџета („Сл. гласник општине Горњи Милановац“, број 17/13) и члана 4. и 26. Одлуке о Општинском већу општине Горњи Милановац („Сл. гласник општине Горњи Милановац“, број 24/08), Општинско веће општине Горњи Милановац на седници одржаној 22.07.2015. године, донело је:

Р Е Ш Е Њ Е

1. ДАЈЕ СЕ САГЛАСНОСТ на Другу измену финансијског плана ОШ „Иво Андрић“ Прањани за 2015. годину, усвојену на Школском одбору ОШ „Иво Андрић“ Прањани дана 06.07.2015. године под бројем 1139/15.

2. Ово Решење објавити у „Службеном гласнику општине Горњи Милановац“

О б р а з л о ж е њ е

На седници Школског одбора ОШ „Иво Андрић“ Прањани, одржаној дана 06.07.2015. године под бројем 1139/15, усвојена је Друга измена финансијског плана ОШ „Иво Андрић“ Прањани за 2015. годину и достављена Општинском већу општине Горњи Милановац на давање сагласности.

Друга измена финансијског плана ОШ „Иво Андрић“ Прањани за 2015. годину усклађена је са са Решењем о другој измени решења о распореду средстава у у оквиру одобрених апропријација раздела 4, глава 05, функционална класификација 912 основно образовање, програм 9, шифра 2002, програмска активност 0001 за 2015. годину број 1-400-93/2015 од 02.07.2015. године.

ОПШТИНСКО ВЕЋЕ ОПШТИНЕ ГОРЊИ МИЛАНОВАЦ
Број: 3-06-95/2015 од 22. јула 2015. године

ПРЕДСЕДНИК ОПШТИНЕ
Милисав Мирковић, с.р.

768.

На основу члана 69. Закона о буџетском систему („Сл. гласник РС“, број 54/2009,73/2010,101/2010,101/2011,93/2012,62/2013,63/2013,108/2013,142/2014.), члана 46. Закона о локалној самоуправи („Сл. гласник РС“, број 129/2007), члана 3. Одлуке о буџету општине Горњи Милановац за 2015. годину („Сл. гласник општине Горњи Милановац“, број 27/2014,8/2015,12/2015.) и члана 4. и 26. Одлуке о Општинском већу општине Горњи Милановац („Сл. гласник општине Горњи Милановац“, број 24/2008), Општинско веће општине Горњи Милановац на седници одржаној 22. јула 2015. године, донело је

Р Е Ш Е Њ Е

о употреби средстава текуће буџетске резерве

1. Из средстава утврђених Одлуком о буџету општине Горњи Милановац за 2015. годину („Сл. гласник општине Горњи Милановац“, број 27/2014,8/2015,12/2015.), раздео 2 – Председник општине, глава 2.1, функционална класификација 111 – Извршни и законодавни органи, програм 0602 - Локална самоуправа, програмска активност 0001 - функционисање локалне самоуправе, економска класификација **499** – Текућа буџетска резерва, одобравају се средства у износу од **63.214,00** динара, Општинској управи општине Горњи Милановац, основном образовању – ОШ „Иво Андрић“ на име солидарне помоћи поводом смрти запосленог радника.

2. Средства из тачке 1 овог решења распоређују се у оквиру раздела 04 – Општинска управа, глава 05, функција 912 – основно образовање, програм 9 – основно образовање - ОШ „Иво Андрић“, програмска активност 0001 - функционисање основних школа, економска класификација 463 - трансфери осталим нивоима власти (414314).

3. О реализацији овог решења стараће се Одељење за привреду и финансије.

4. Ово Решење објавити у „Службеном гласнику општине Горњи Милановац“.

ОПШТИНСКО ВЕЋЕ ОПШТИНЕ ГОРЊИ МИЛАНОВАЦ
Број:3-06-95/2015. од 22.07.2015. године

ПРЕДСЕДНИК ОПШТИНЕ
Милисав Мирковић, с.р.

769.

На основу члана 69. Закона о буџетском систему („Сл. гласник РС“, број 54/2009,73/2010,101/2010,101/2011,93/2012,62/2013,63/2013,108/2013,142/2014.), члана 46. Закона о локалној самоуправи („Сл. гласник РС“, број 129/2007), члана 3. Одлуке о буџету општине Горњи Милановац за 2015. годину („Сл. гласник општине Горњи Милановац“, број 27/2014, 8/2015.) и члана 4. и 26. Одлуке о Општинском већу општине Горњи Милановац („Сл. гласник општине Горњи Милановац“, број 24/2008), Општинско веће општине Горњи Милановац на седници одржаној 22. јула 2015. године, донело је

Р Е Ш Е Њ Е

о употреби средстава текуће буџетске резерве

1. Из средстава утврђених Одлуком о буџету општине Горњи Милановац за 2015. годину („Сл. гласник општине Горњи Милановац“, број 27/2014,8/2015.), раздео 2 – Председник општине, глава 2.1, функционална класификација 111 – Извршни и законодавни органи, програм 0602 - Локална самоуправа, програмска активност 0001 - функционисање локалне самоуправе, економска класификација 499 – Текућа буџетска резерва, одобравају се средства у износу од **20.000,00** динара, разделу Председник општине, дотације невладиним организацијама – КУД „Видовдан“.

2. Средства из тачке 1 овог решења распоређују се у оквиру раздела 02 – Председник општине, глава 2.1, функција 111 – извршни и законодавни органи, програм 0602 - Локална самоуправа, програмска активност 0001 - функционисање локалне самоуправе, економска класификација 481 - дотације невладиним организацијама – КУД „Видовдан“.

3. О реализацији овог решења стараће се Одељење за привреду и финансије.

4. Ово Решење објавити у „Службеном гласнику општине Горњи Милановац“.

ОПШТИНСКО ВЕЋЕ ОПШТИНЕ ГОРЊИ МИЛАНОВАЦ
Број:3-06-95/2015. од 22.07.2015. године

ПРЕДСЕДНИК ОПШТИНЕ
Миљисав Мирковић,с.р.

770.

На основу члана 69. Закона о буџетском систему („Сл. гласник РС“, број 54/2009,73/2010,101/2010,101/2011,93/2012,62/2013,63/2013,108/2013,142/2014.),члана 46. Закона о локалној самоуправи („Сл. гласник РС“, број 129/2007), члана 3. Одлуке о буџету општине Горњи Милановац за 2015. годину („Сл. гласник општине Горњи Милановац“, број 27/2014, 8/2015.) и члана 4. и 26. Одлуке о Општинском већу општине Горњи Милановац („Сл. гласник општине Горњи Милановац“, број 24/2008), Општинско веће општине Горњи Милановац на седници одржаној 22.јула 2015. године, донело је

Р Е Ш Е Њ Е

о употреби средстава текуће буџетске резерве

1. Из средстава утврђених Одлуком о буџету општине Горњи Милановац за 2015. годину („Сл. гласник општине Горњи Милановац“, број 27/2014,8/2015.), раздео 2 – Председник општине, глава 2.1, функционална класификација 111 – Извршни и законодавни органи, програм 0602 - Локална самоуправа, програмска активност 0001 - функционисање локалне самоуправе, економска класификација 499 – Текућа буџетска резерва, одобравају се средства у износу од **100.000,00** динара, разделу Председник општине, дотације невладиним организацијама – Удружење“Шилопајска панорама“, за манифестацију “Дани Шилопајске панораме“.

2. Средства из тачке 1 овог решења распоређују се у оквиру раздела 02 – Председник општине, глава 2.1, функција 111 – извршни и законодавни органи, програм 0602 - Локална самоуправа, програмска активност 0001 - функционисање локалне самоуправе, економска класификација 481 - дотације невладиним организацијама – Удружење “Шилопајска панорама“,

3. Средства из тачке 1 овог решења пренети на текући рачун број :
155-27931-25 код Чачанске банке.

4. О реализацији овог решења стараће се Одељење за привреду и финансије.

5. Ово Решење објавити у „Службеном гласнику општине Горњи Милановац“.

ОПШТИНСКО ВЕЋЕ ОПШТИНЕ ГОРЊИ МИЛАНОВАЦ
Број:3-06-95/2015. од 22.07.2015. године

ПРЕДСЕДНИК ОПШТИНЕ
Миљисав Мирковић,с.р.

771.

На основу члана 69. Закона о буџетском систему („Сл. гласник РС“, број 54/2009,73/2010,101/2010,101/2011,93/2012,62/2013,63/2013,108/2013,142/2014.),члана 46. Закона о локалној самоуправи („Сл. гласник РС“, број 129/2007), члана 3. Одлуке о буџету општине Горњи Милановац за 2015. годину („Сл. гласник општине Горњи Милановац“, број 27/2014, 8/2015.) и члана 4. и 26. Одлуке о Општинском већу општине Горњи Милановац („Сл. гласник општине Горњи Милановац“, број 24/2008), Општинско веће општине Горњи Милановац на седници одржаној 22.јула 2015. године, донело је

РЕШЕЊЕ

о употреби средстава текуће буџетске резерве

1. Из средстава утврђених Одлуком о буџету општине Горњи Милановац за 2015. годину („Сл. гласник општине Горњи Милановац“, број 27/2014,8/2015.), раздео 2 – Председник општине, глава 2.1, функционална класификација 111 – Извршни и законодавни органи, програм 0602 - Локална самоуправа, програмска активност 0001 - функционисање локалне самоуправе, економска класификација 499 – Текућа буџетска резерва, одобравају се средства у износу од **50.000,00** динара, МЗ Каменица за организовање манифестације „Илиндански дани“.

2. Средства из тачке 1 овог решења распоређују се у оквиру раздела 04 – Општинска управа, глава 03, функција 620 – Месне заједнице, програм 15 – локална самоуправа, програмска активност 0002 – месне заједнице – МЗ Каменица, економска класификација 423-услуге по уговору.

3. О реализацији овог решења стараће се Одељење за привреду и финансије.

4. Ово Решење објавити у „Службеном гласнику општине Горњи Милановац“.

ОПШТИНСКО ВЕЋЕ ОПШТИНЕ ГОРЊИ МИЛАНОВАЦ

Број:3-06-95/2015. од 22.07.2015. године

ПРЕДСЕДНИК ОПШТИНЕ

Милисав Мирковић,с.р.

772.

На основу члана 69. Закона о буџетском систему („Сл. гласник РС“, број 54/2009,73/2010,101/2010,101/2011,93/2012,62/2013,63/2013,108/2013,142/2014.),члана 46. Закона о локалној самоуправи („Сл. гласник РС“, број 129/2007), члана 3. Одлуке о буџету општине Горњи Милановац за 2015. годину („Сл. гласник општине Горњи Милановац“, број 27/2014, 8/2015.) и члана 4. и 26. Одлуке о Општинском већу општине Горњи Милановац („Сл. гласник општине Горњи Милановац“, број 24/2008), Општинско веће општине Горњи Милановац на седници одржаној 22.јула 2015. године, донело је

РЕШЕЊЕ

о употреби средстава текуће буџетске резерве

1. Из средстава утврђених Одлуком о буџету општине Горњи Милановац за 2015. годину („Сл. гласник општине Горњи Милановац“, број 27/2014,8/2015.), раздео 2 – Председник општине, глава 2.1, функционална класификација 111 – Извршни и законодавни органи, програм 0602 - Локална самоуправа, програмска активност 0001 - функционисање локалне самоуправе, економска класификација 499 – Текућа буџетска резерва, одобравају се средства у износу од **100.000,00** динара, Куглашком клубу „Металац“.

2. Средства из тачке 1 овог решења распоређују се у оквиру раздела 04 – Општинска управа, глава 16, функција 810-Спортски савез општине ГМ, програм 14 – развој спорта и омладине, програмска активност 0001 – подршка локалним спортским организацијама, удружењима и савезима, економска класификација 481 - дотације невладиним организацијама –средства за спортске клубове –Куглашки клуб „Металац“.

3. О реализацији овог решења стараће се Одељење за привреду и финансије.

4. Ово Решење објавити у „Службеном гласнику општине Горњи Милановац“.

ОПШТИНСКО ВЕЋЕ ОПШТИНЕ ГОРЊИ МИЛАНОВАЦ
Број:3-06-95/2015. од 22.07.2015. године

ПРЕДСЕДНИК ОПШТИНЕ
Милицав Мирковић,с.р.

773.

На основу члана 69. Закона о буџетском систему („Сл. гласник РС“, број 54/2009,73/2010,101/2010,101/2011,93/2012,62/2013,63/2013,108/2013,142/2014.),члана 46. Закона о локалној самоуправи („Сл. гласник РС“, број 129/2007), члана 3. Одлуке о буџету општине Горњи Милановац за 2015. годину („Сл. гласник општине Горњи Милановац“, број 27/2014, 8/2015,12/2015.) и члана 4. и 26. Одлуке о Општинском већу општине Горњи Милановац („Сл. гласник општине Горњи Милановац“, број 24/2008), Општинско веће општине Горњи Милановац на седници одржаној 22.јула 2015. године, донело је

РЕШЕЊЕ

о употреби средстава текуће буџетске резерве

1. Из средстава утврђених Одлуком о буџету општине Горњи Милановац за 2015. годину („Сл. гласник општине Горњи Милановац“, број 27/2014,8/2015,12/2015.), раздео 2 – Председник општине, глава 2.1, функционална класификација 111 – Извршни и законодавни органи, програм 0602 - Локална самоуправа, програмска активност 0001 - функционисање локалне самоуправе, економска класификација **499** – Текућа буџетска резерва, одобравају се средства у износу од 130.000,00 динара, месној заједници Богданица на име набавке горива на изградњу пута до фабрике воде у Богданици.

2. Средства из тачке 1 овог решења распоређују се у оквиру раздела 04 – општинска управа, глава 03, функција 620 – месне заједнице - програм 0602 - Локална самоуправа, програмска активност 0002 – месне заједнице - мз Богданица, економска класификација 426 - материјал.

3. О реализацији овог решења стараће се Одељење за привреду и финансије.

4. Ово Решење објавити у „Службеном гласнику општине Горњи Милановац“.

ОПШТИНСКО ВЕЋЕ ОПШТИНЕ ГОРЊИ МИЛАНОВАЦ
Број:3-06-95/2015. од 22.07.2015. године

ПРЕДСЕДНИК ОПШТИНЕ
Милицав Мирковић,с.р.

774.

На основу члана 69. Закона о буџетском систему („Сл. гласник РС“, број 54/2009,73/2010,101/2010,101/2011,93/2012,62/2013,63/2013,108/2013,142/2014.),члана 46. Закона о локалној самоуправи („Сл. гласник РС“, број 129/2007), члана 3. Одлуке о буџету општине Горњи Милановац за 2015. годину („Сл. гласник општине Горњи Милановац“, број 27/2014,8/2015,12/2015.) и члана 4. и 26. Одлуке о Општинском већу општине Горњи Милановац („Сл. гласник општине Горњи Милановац“, број 24/2008), Општинско веће општине Горњи Милановац на седници одржаној 22.јула 2015. године, донело је

РЕШЕЊЕ

о употреби средстава текуће буџетске резерве

1. Из средстава утврђених Одлуком о буџету општине Горњи Милановац за 2015. годину („Сл. гласник општине Горњи Милановац“, број 27/2014,8/2015,12/2015.), раздео 2 – Председник општине, глава 2.1, функционална класификација 111 – Извршни и законодавни органи, програм 0602 - Локална самоуправа, програмска активност 0001 - функционисање локалне самоуправе, економска класификација **499** – Текућа буџетска резерва, одобравају се средства у износу од **10.000,00** динара, Општинској управи општине Горњи Милановац, основном образовању – ОШ „Момчило Настасијевић“ на име пројектне документације.

2. Средства из тачке 1 овог решења распоређују се у оквиру раздела 04 – Општинска управа, глава 05, функција 912 – основно образовање, програм 9 – основно образовање - ОШ „Момчило Настасијевић“, програмска активност 0001 - функционисање основних школа, економска класификација 463 - трансфери осталим нивоима власти (511451-пројектна документација).

3. О реализацији овог решења стараће се Одељење за привреду и финансије.

4. Ово Решење објавити у „Службеном гласнику општине Горњи Милановац“.

ОПШТИНСКО ВЕЋЕ ОПШТИНЕ ГОРЊИ МИЛАНОВАЦ
Број:3-06-95/2015. од 22.07.2015. године

ПРЕДСЕДНИК ОПШТИНЕ
Миљисав Мирковић,с.р.

775.

На основу члана 69. Закона о буџетском систему („Сл. гласник РС“, број 54/2009,73/2010,101/2010,101/2011,93/2012,62/2013,63/2013,108/2013,142/2014.),члана 46. Закона о локалној самоуправи („Сл. гласник РС“, број 129/2007), члана 3. Одлуке о буџету општине Горњи Милановац за 2015. годину („Сл. гласник општине Горњи Милановац“, број 27/2014, 8/2015,12/2015.) и члана 4. и 26. Одлуке о Општинском већу општине Горњи Милановац („Сл. гласник општине Горњи Милановац“, број 24/2008), Општинско веће општине Горњи Милановац на седници одржаној 22.јула 2015. године, донело је

РЕШЕЊЕ

о употреби средстава текуће буџетске резерве

1. Из средстава утврђених Одлуком о буџету општине Горњи Милановац за 2015. годину („Сл. гласник општине Горњи Милановац“, број 27/2014,8/2015,12/2015.), раздео 2 – Председник општине, глава 2.1, функционална класификација 111 – Извршни и законодавни органи, програм 0602 - Локална самоуправа, програмска активност 0001 - функционисање локалне самоуправе, економска класификација 499 – Текућа буџетска резерва, одобравају се средства у износу од **20.000,00** динара, Павлу Смиљанићу из Г.Милановца на име помоћи око учешћа на конкурсима Путујемо у Европу за 2015.годину, у периоду од 27.јула до 17.августа 2015.године.

2. Средства из тачке 1 овог решења распоређују се у оквиру раздела 02 – Председник општине, глава 2.1, функција 090 – социјална заштита, програм 0901 – програм 11-социјална и дечја заштита, програмска активност 0001 – социјална заштита, економска класификација 472 – накнаде за социјалну заштиту из буџета-остале накнаде из буџета.

3. Средства из тачке 1 овог решења пренети на текући рачун број :
355-000320030712931 код Војвођанске банке.

4. О реализацији овог решења стараће се Одељење за привреду и финансије.

5. Ово Решење објавити у „Службеном гласнику општине Горњи Милановац“.

ОПШТИНСКО ВЕЋЕ ОПШТИНЕ ГОРЊИ МИЛАНОВАЦ
Број:3-06-95/2015. од 22.07.2015. године

ПРЕДСЕДНИК ОПШТИНЕ
Миљисав Мирковић,с.р.

776.

На основу члана 69. Закона о буџетском систему („Сл. гласник РС“, број 54/2009,73/2010,101/2010,101/2011,93/2012,62/2013,63/2013,108/2013,142/2014.),члана 46. Закона о локалној самоуправи („Сл. гласник РС“, број 129/2007), члана 3. Одлуке о буџету општине Горњи Милановац за 2015. годину („Сл. гласник општине Горњи Милановац“, број 27/2014, 8/2015.) и члана 4. и 26. Одлуке о Општинском већу општине Горњи Милановац („Сл. гласник општине Горњи Милановац“, број 24/2008), Општинско веће општине Горњи Милановац на седници одржаној 22.јула 2015. године, донело је

Р Е Ш Е Њ Е

о употреби средстава текуће буџетске резерве

1. Из средстава утврђених Одлуком о буџету општине Горњи Милановац за 2015. годину („Сл. гласник општине Горњи Милановац“, број 27/2014,8/2015.), раздео 2 – Председник општине, глава 2.1, функционална класификација 111 – Извршни и законодавни органи, програм 0602 - Локална самоуправа, програмска активност 0001 - функционисање локалне самоуправе, економска класификација 499 – Текућа буџетска резерва, одобравају се средства у износу од **40.000,00** динара, Центру за социјални рад, за регистрацију возила „Рено клио“.

2. Средства из тачке 1 овог решења распоређују се у оквиру раздела 04 – Општинска управа, глава 10, функција 090 - Центар за социјални рад, програм 11 – социјална и дечја заштита, програмска активност 0001 – социјалне помоћи, економска класификација 463-трансфери осталим нивоима власти – расходи центра

3. О реализацији овог решења стараће се Одељење за привреду и финансије.

4. Ово Решење објавити у „Службеном гласнику општине Горњи Милановац“.

ОПШТИНСКО ВЕЋЕ ОПШТИНЕ ГОРЊИ МИЛАНОВАЦ

Број:3-06-95/2015. од 22.07.2015. године

ПРЕДСЕДНИК ОПШТИНЕ

Милицав Мирковић, с.р.

777.

На основу члана 69. Закона о буџетском систему („Сл. гласник РС“, број 54/2009,73/2010,101/2010,101/2011,93/2012,62/2013,63/2013,108/2013,142/2014.), члана 46. Закона о локалној самоуправи („Сл. гласник РС“, број 129/2007), члана 3. Одлуке о буџету општине Горњи Милановац за 2015. годину („Сл. гласник општине Горњи Милановац“, број 27/2014, 8/2015.) и члана 4. и 26. Одлуке о Општинском већу општине Горњи Милановац („Сл. гласник општине Горњи Милановац“, број 24/2008), Општинско веће општине Горњи Милановац на седници одржаној 22. јула 2015. године, донело је

Р Е Ш Е Њ Е

о употреби средстава текуће буџетске резерве

1. Из средстава утврђених Одлуком о буџету општине Горњи Милановац за 2015. годину („Сл. гласник општине Горњи Милановац“, број 27/2014,8/2015.), раздео 2 – Председник општине, глава 2.1, функционална класификација 111 – Извршни и законодавни органи, програм 0602 - Локална самоуправа, програмска активност 0001 - функционисање локалне самоуправе, економска класификација 499 – Текућа буџетска резерва, одобравају се средства у износу од **24.000,00** динара, Атлетском клубу „Таково“ за превоз деце у Димитровград .

2. Средства из тачке 1 овог решења распоређују се у оквиру раздела 04 – Општинска управа, глава 16, функција 810-Спортски савез општине ГМ, програм 14 – развој спорта и омладине, програмска активност 0001 – подршка локалним спортским организацијама, удружењима и савезима, економска класификација 481 - дотације невладиним организацијама – средства за спортске клубове – Атлетски клуб „Таково“.

3. О реализацији овог решења стараће се Одељење за привреду и финансије.

4. Ово Решење објавити у „Службеном гласнику општине Горњи Милановац“.

ОПШТИНСКО ВЕЋЕ ОПШТИНЕ ГОРЊИ МИЛАНОВАЦ

Број:3-06-95/2015. од 22.07.2015. године

ПРЕДСЕДНИК ОПШТИНЕ

Милицав Мирковић, с.р.

778.

На основу члана 69. Закона о буџетском систему („Сл. гласник РС“, број 54/2009,73/2010,101/2010,101/2011,93/2012,62/2013,63/2013,108/2013,142/2014.), члана 46. Закона о локалној самоуправи („Сл. гласник РС“, број 129/2007), члана 3. Одлуке о буџету општине Горњи Милановац за 2015. годину („Сл. гласник

општине Горњи Милановац“, број 27/2014, 8/2015.) и члана 4. и 26. Одлуке о Општинском већу општине Горњи Милановац („Сл. гласник општине Горњи Милановац“, број 24/2008), Општинско веће општине Горњи Милановац на седници одржаној 22.јула 2015. године, донело је

РЕШЕЊЕ

о употреби средстава текуће буџетске резерве

1. Из средстава утврђених Одлуком о буџету општине Горњи Милановац за 2015. годину („Сл. гласник општине Горњи Милановац“, број 27/2014,8/2015.), раздео 2 – Председник општине, глава 2.1, функционална класификација 111 – Извршни и законодавни органи, програм 0602 - Локална самоуправа, програмска активност 0001 - функционисање локалне самоуправе, економска класификација **499** – Текућа буџетска резерва, одобравају се средства у износу од **20.000,00** динара, Урдужењу спортских риболоваца “Таково 2013“ из Г.Милановца за набавку опреме.

2. Средства из тачке 1 овог решења распоређују се у оквиру раздела 04 – Општинска управа, глава 16, функција 810-Спортски савез општине ГМ, програм 14 – развој спорта и омладине, програмска активност 0001 – подршка локалним спортским организацијама, удружењима и савезима, економска класификација 481 - дотације невладиним организацијама – средства за спортске клубове - Урдужење спортских риболоваца “Таково 2013“.

3. О реализацији овог решења стараће се Одељење за привреду и финансије.

4. Ово Решење објавити у „Службеном гласнику општине Горњи Милановац“.

ОПШТИНСКО ВЕЋЕ ОПШТИНЕ ГОРЊИ МИЛАНОВАЦ

Број:3-06-95/2015. од 22.07.2015. године

ПРЕДСЕДНИК ОПШТИНЕ

Милисав Мирковић,с.р.

779.

На основу члана 69. Закона о буџетском систему („Сл. гласник РС“, број 54/2009,73/2010,101/2010,101/2011,93/2012,62/2013,63/2013,108/2013,142/2014.),члана 46. Закона о локалној самоуправи („Сл. гласник РС“, број 129/2007), члана 3. Одлуке о буџету општине Горњи Милановац за 2015. годину („Сл. гласник општине Горњи Милановац“, број 27/2014,8/2015,12/2015.) и члана 4. и 26. Одлуке о Општинском већу општине Горњи Милановац („Сл. гласник општине Горњи Милановац“, број 24/2008), Општинско веће општине Горњи Милановац на седници одржаној 22.јула 2015. године, донело је

РЕШЕЊЕ

о употреби средстава текуће буџетске резерве

1. Из средстава утврђених Одлуком о буџету општине Горњи Милановац за 2015. годину („Сл. гласник општине Горњи Милановац“, број 27/2014,8/2015,12/2015.), раздео 2 – Председник општине, глава 2.1, функционална класификација 111 – Извршни и законодавни органи, програм 0602 - Локална самоуправа, програмска активност 0001 - функционисање локалне самоуправе, економска класификација **499** – Текућа буџетска резерва, одобравају се средства у износу од **65.467,00** динара, Општинској управи општине Горњи Милановац, основном образовању – ОШ „Иво Андрић“ Прањани, на име солидарне помоћи за Татјану Каличанин, због боловања дужег од три месеца.

2. Средства из тачке 1 овог решења распоређују се у оквиру раздела 04 – Општинска управа, глава 05, функција 912 – основно образовање, програм 9 –основно образовање - ОШ „Иво Андрић“, програмска активност 0001 - функционисање основних школа, економска класификација 463 - трансфери осталим нивоима власти (414411).

3. О реализацији овог решења стараће се Одељење за привреду и финансије.

4. Ово Решење објавити у „Службеном гласнику општине Горњи Милановац“.

ОПШТИНСКО ВЕЋЕ ОПШТИНЕ ГОРЊИ МИЛАНОВАЦ

Број:3-06-95/2015. од 22.07.2015. године

ПРЕДСЕДНИК ОПШТИНЕ

Милисав Мирковић,с.р.

780.

На основу члана 70. Закона о буџетском систему („Сл. гласник РС“, број 54/2009,73/2010,101/2010,101/2011,93/2012,62/2013,63/2013 - испр.108/2013 и 142/2014.) члана 46. Закона о локалној самоуправи („Сл. гласник РС“, број 129/2007), члана 4. Одлуке о буџету општине Горњи Милановац за 2015. годину („Сл. гласник општине Горњи Милановац“, број 27/2014,8/2015,12/2015) и члана 4. и 26. Одлуке о Општинском већу општине Горњи Милановац („Сл. гласник општине Горњи Милановац“, број 24/2008), Општинско веће општине Горњи Милановац на седници одржаној 22.јула 2015. године, донело је

РЕШЕЊЕ

о употреби средстава сталне буџетске резерве

1. Из средстава утврђених Одлуком о буџету општине Горњи Милановац за 2015.годину(„Сл. гласник општине Горњи Милановац“, број 27/2014,8/2015,12/2015.), раздео 2 – Председник општине, глава 2.1, функционална класификација 111 – Извршни и законодавни органи, програм 0602 - програм 15 - локална самоуправа, програмска активност 0001 - функционисање локалне самоуправе, економска класификација **499** – Стална буџетска резерва, одобравају се средства Јошеви Павлу, из Г.Милановца, ул.К.Александра 4-6, као председнику кућног савета зграде, у укупном износу од **100.000,00** динара, за помоћ у вези накнаде материјалне штете проузроковане пожаром.

2. Средства из тачке 1. овог решења распоређују се у оквиру раздела 2 – **Председник општине**, глава 2.1, функционална класификација 111-извршни и законодавни органи, програм 0602 - програм 15 - локална самоуправа, програмска активност 0001 - функционисање локалне самоуправе, економска класификација 484-накнада штете за повреде или штету насталу услед елементарних непогода.

3. О реализацији овог решења стараће се Одељење за привреду и финансије.

4. Ово Решење објавити у „Службеном гласнику општине Горњи Милановац“.

ОПШТИНСКО ВЕЋЕ ОПШТИНЕ ГОРЊИ МИЛАНОВАЦ

Број:3-06-95/2015. од 22.07.2015. године

ПРЕДСЕДНИК ОПШТИНЕ

Миљисав Мирковић,с.р.

781.

На основу члана 61. Закона о буџетском систему („Сл. гласник РС“, број 54/2009, 73/2010, 101/2010, 101/2011, 93/2012, 62/2013, 63/2013 – испр. и 108/2013,142/2014.), члана 46. Закона о локалној самоуправи („Сл. гласник РС“, број 129/2007), члана 13. Одлуке о буџету општине Горњи Милановац за 2015. годину („Сл. гласник општине Горњи Милановац“, број 27/2014,8/2015,12/2015.) и члана 4. и 26. Одлуке о Општинском већу општине Горњи Милановац („Сл. гласник општине Горњи Милановац“, број 24/2008), Општинско веће општине Горњи Милановац на седници одржаној 22.јула 2015. године, донело је

РЕШЕЊЕ

промени апропријације

1. Средства утврђена Одлуком о буџету општине Г. Милановац за 2015. годину („Сл.гласник општине Горњи Милановац“, број 27/2014.) у оквиру раздела 4 – Општинска управа, глава 01, функционална класификација 133, Остале опште услуге, програм 0602 – програм 15 - локална самоуправа, програмска активност 0001 – функционисање локалне самоуправе, у износу од **100.000,00** динара, преусмеравају се, са економске класификације 414-социјална давања запосленима, на раздео 4 – Општинска управа, глава 01, функционална класификација 133 - Остале опште услуге, програм 0602 – програм 15 - локална самоуправа, програмска активност 0001 – функционисање локалне самоуправе, економски konto 425 – текуће поправке и одржавање.

2. О реализацији овог решења стараће се Одељење за привреду и финансије.

3. Ово Решење објавити у „Службеном гласнику општине Горњи Милановац“.

ОПШТИНСКО ВЕЋЕ ОПШТИНЕ ГОРЊИ МИЛАНОВАЦ

Број:3-06-95/2015. од 22.07.2015. године

ПРЕДСЕДНИК ОПШТИНЕ
Милицав Мирковић,с.р.

782.

На основу члана 61. Закона о буџетском систему („Сл. гласник РС“, број 54/2009, 73/2010,101/2010,101/2011, 93/2012, 62/2013, 63/2013–испр.108/2013, 142/2014.), члана 46. Закона о локалној самоуправи („Сл. гласник РС“, број 129/2007.), члана 13. Одлуке о буџету општине Горњи Милановац за 2015. годину („Сл. гласник општине Горњи Милановац“, број 27/2014, 8/2015, 12/2015.) и члана 4. и 26. Одлуке о Општинском већу општине Горњи Милановац („Сл. гласник општине Горњи Милановац“, број 24/2008), Општинско веће општине Горњи Милановац на седници одржаној 22.јула 2015. године, донело је

РЕШЕЊЕ

промени апропријације

1. Средства утврђена Одлуком о буџету општине Г. Милановац за 2015. годину („Сл.гласник општине Горњи Милановац“, број 27/2014,8/2015,12/2015.) у оквиру раздела 4 – Општинска управа, глава 4.03 Месне заједнице функционална класификација 620 - развој заједнице - Месне заједнице - **МЗ Бело Поље** програм 0602 – програм 15 - локална самоуправа, програмска активност 0002 - месне заједнице, у износу од **12.000,00** динара, преусмеравају се са економске класификације 425- текуће поправке и одржавање, на економску класификацију 421- стални трошкови.

2. О реализацији овог решења стараће се Одељење за привреду и финансије.

3. Ово Решење објавити у „Службеном гласнику општине Горњи Милановац“.

ОПШТИНСКО ВЕЋЕ ОПШТИНЕ ГОРЊИ МИЛАНОВАЦ
Број:3-06-95/2015. од 22.07.2015. године

ПРЕДСЕДНИК ОПШТИНЕ
Милицав Мирковић,с.р.

783.

На основу члана 61. Закона о буџетском систему („Сл. гласник РС“, број 54/2009, 73/2010,101/2010,101/2011, 93/2012, 62/2013, 63/2013–испр.108/2013, 142/2014.), члана 46. Закона о локалној самоуправи („Сл. гласник РС“, број 129/2007.), члана 13. Одлуке о буџету општине Горњи Милановац за 2015. годину („Сл. гласник општине Горњи Милановац“, број 27/2014, 8/2015, 12/2015.) и члана 4. и 26. Одлуке о Општинском већу општине Горњи Милановац („Сл. гласник општине Горњи Милановац“, број 24/2008), Општинско веће општине Горњи Милановац на седници одржаној 22.јула 2015. године, донело је

РЕШЕЊЕ

промени апропријације

1. Средства утврђена Одлуком о буџету општине Г. Милановац за 2015. годину („Сл.гласник општине Горњи Милановац“, број 27/2014,8/2015,12/2015.) у оквиру раздела 4 – Општинска управа, глава 4.03 Месне заједнице функционална класификација 620 - развој заједнице - Месне заједнице - **МЗ Враћевшница** програм 0602 – програм 15 - локална самоуправа, програмска активност 0002 - месне заједнице, у износу од **14.000,00** динара, преусмеравају се са економске класификације 425- текуће поправке и одржавање, на економску класификацију 423- услуге по уговору.

2. О реализацији овог решења стараће се Одељење за привреду и финансије.

3. Ово Решење објавити у „Службеном гласнику општине Горњи Милановац“.

ОПШТИНСКО ВЕЋЕ ОПШТИНЕ ГОРЊИ МИЛАНОВАЦ
Број:3-06-95/2015. од 22.07.2015. године

ПРЕДСЕДНИК ОПШТИНЕ
Милицав Мирковић,с.р.

784.

На основу члана 46. Закона о локалној самоуправи („Службени гласник РС“ број 129/2007.), члана 5. Одлуке о изменама и допунама Одлуке о буџету општине Горњи Милановац за 2015. годину („Службени гласник општине Горњи Милановац“, број 27/2014, 8/2015, и 12/2015) и члана 4. и 26. Одлуке о Општинском већу општине Горњи Милановац („Службени гласник општине Горњи Милановац“, број 24/2008), Општинско веће општине Горњи Милановац на седници одржаној 29. јула 2015. године донело је

РЕШЕЊЕ
о распореду дела средстава намењених за финансирање инвестиција

1. У члану 7. Одлуке о буџету општине Горњи Милановац за 2015. годину („Службени гласник општине Горњи Милановац“, број 27/2014, 8/2015, и 12/2015) – Раздео 4 - Општинска управа, функционална класификација 620 – Развој заједнице, програм 0602-програм 15- локална самоуправа, **део средстава** билансираних на економском конту 511 – Зграде и грађевински објекти, алинеја - Остали објекти, у износу од 9.474.165,00 динара распоређује се за следећу намену :

-МК Калиманићи	500.000,00 динара
-Дренажа у Такову	300.000,00 динара

2. О реализацији овог решења стараће се Одељење за привреду и финансије.

3. Ово решење биће објављено у „Службеном гласнику општине Горњи Милановац“.

ОПШТИНСКО ВЕЋЕ ОПШТИНЕ ГОРЊИ МИЛАНОВАЦ
Број:3-06-97/2015. од 29.07.2015. године

ПРЕДСЕДНИК ОПШТИНЕ
Милисав Мирковић, с.р.

785.

На основу члана 69. Закона о буџетском систему („Сл. гласник РС“, број 54/2009,73/2010,101/2010,101/2011,93/2012,62/2013,63/2013,108/2013,142/2014.), члана 46. Закона о локалној самоуправи („Сл. гласник РС“, број 129/2007), члана 3. Одлуке о буџету општине Горњи Милановац за 2015. годину („Сл. гласник општине Горњи Милановац“, број 27/2014, 8/2015, 12/2015) и члана 4. и 26. Одлуке о Општинском већу општине Горњи Милановац („Сл. гласник општине Горњи Милановац“, број 24/2008), Општинско веће општине Горњи Милановац на седници одржаној 29. јула 2015. године, донело је

РЕШЕЊЕ
о измени решења
о употреби средстава текуће буџетске резерве

1. Из средстава утврђених Одлуком о буџету општине Горњи Милановац за 2015. годину („Сл. гласник општине Горњи Милановац“, број 27/2014,8/2015,12/2015), раздео 2 – Председник општине, глава 2.1, функционална класификација 111 – Извршни и законодавни органи, програм 0602 - Локална самоуправа, програмска активност 0001 - функционисање локалне самоуправе, економска класификација **499** – Текућа буџетска резерва, одобравају се средства у износу од **40.000,00** динара, за регистрацију аутомобила „Рено клио“ који је кроз програм „Добар дан комшија“ додељен општини Горњи Милановац а дат на коришћење Центру за социјални рад. Средства за регистрацију ауто пребацују се на рачун општине Врњачка Бања, јер је ауто у њиховом власништву.

2. Средства из тачке 1 овог решења распоређују се у оквиру раздела 02 – Председник општине, глава 2.1, функција 111 – Извршни и законодавни органи, програм 0602 – програм 15- локална самоуправа, програмска активност 0001 – функционисање локалне самоуправе, економска класификација 465- остале дотације и трансфери.

3. Средства из тачке 1. овог решења пренети на уплатни рачун општине Врњачка Бања, број: **840-733157843-47** са позивом на број **97-44-115**.

3. О реализацији овог решења стараће се Одељење за привреду и финансије.

4. Ово Решење објавити у „Службеном гласнику општине Горњи Милановац“.

ОПШТИНСКО ВЕЋЕ ОПШТИНЕ ГОРЊИ МИЛАНОВАЦ
Број: 3-06-97/2015 од 29. јула 2015. године

ПРЕДСЕДНИК ОПШТИНЕ
Милисав Мирковић, с.р.

АКТА ОПШТИНСКЕ УПРАВЕ

43.

Република Србија
ОПШТИНА ГОРЊИ МИЛАНОВАЦ
ОПШТИНСКА УПРАВА
Број: 4-400-257/2014-13
21. јул 2015. године
Горњи Милановац

На основу члана 50. Закона о буџетском систему („Сл.гласник РС”, број 54/2009, 73/2010, 101/2010, 101/2011, 93/2012, 62/2013, 63/2013 – испр., 108/2013 и 142/2014) и члана 2. Правилника о доношењу финансијских планова директних и индиректних корисника буџета („Сл. гласник општине Горњи Милановац“, број 17/2013), Начелник Општинске управе општине Горњи Милановац доноси

ИЗМЕНУ И ДОПУНУ ФИНАНСИЈСКОГ ПЛАНА ДИРЕКТНОГ БУЏЕТСКОГ КОРИСНИКА - ОПШТИНСКЕ УПРАВЕ ОПШТИНЕ ГОРЊИ МИЛАНОВАЦ ЗА 2015. ГОДИНУ (тринаеста измена)

Члан 1.

У Финансијском плану директног буџетског корисника – Општинске управе за 2015. годину, број 4-400-257/2014-12 члан 1. мења се и гласи:

У складу са Одлуком о буџету општине Горњи Милановац за 2015. годину („Сл. гласник општине Горњи Милановац“, број 27/2014, 8/2015 и 12/2015), овим Финансијским планом распоређују се средства за финансирање директног буџетског корисника – Општинске управе, функционална класификација 133 – Опште услуге, функционална класификација 620 – Развој заједнице, и функционална класификација 421 – Пољопривреда, у укупном износу од 619.846.947 динара, као и средства за финансирање индиректног буџетског корисника – Фонд за заштиту животне средине, функционална класификација 560 – Заштита животне средине неklasификована на другом месту, у износу од 13.900.000 динара.

Члан 2.

Члан 2. Финансијског плана мења се и гласи:

„Средства из члана 1. распоређују се на следећи начин:

Раздео	Глава	Функци. клас.	Програм	Програм активн.	Пројекат	Економска класификација	ОПИС	Износ
4							ОПШТИНСКА УПРАВА	
	01	133					ОПШТЕ УСЛУГЕ	
			0602				ПРОГРАМ 15 – ЛОКАЛНА САМОУПРАВА	
				0001			ПА 0001 – Функционисање локалне самоуправе	
						411	Плате, додаци и накнаде запослен.	81.050.000
						411 100	Плате, додаци и накнаде запослених	81.050.000
						412	Социјални доприн. на терет послод.	14.550.000
						412 100	Допринос за ПИО	9.100.000
						412 200	Допринос за здравствено осигурање	4.830.000
						412 300	Допринос за незапосленост	620.000
						414	Социјална давања запосленима	7.000.000
						414 100	Исплата накнада за време одс.с посла на терет фонд.	3.000.000
						414 300	Отпремнине и помоћи	3.800.000
						414 400	Помоћ у медиц. лечењу запосл. или члана уже пород.	200.000
						415	Накнаде трошкова за запослене	2.200.000
						415 100	Накнаде трошкова за запослене	2.200.000
						416	Награде запосленима и остали посебни расходи	600.000
						416 100	Награде запосленима и ост. пос. расходи	600.000
						421	Стални трошкови	23.750.000
						421 100	Трошкови платног промета и банкарских услуга	1.400.000
						421 200	Енергетске услуге	6.800.000
						421 300	Комуналне услуге	9.400.000
						421 400	Услуге комуникације	4.200.000
						421 500	Трошкови осигурања	600.000
						421 600	Закуп имовине и опреме	1.300.000
						421 900	Остали трошкови	50.000
						422	Трошкови путовања	1.200.000
						422 100	Трошкови службених путовања у земљи	1.050.000
						422 200	Трошкови службених путовања у иностранству	150.000
						423	Услуге по уговору	28.569.000
						423 100	Административне услуге	200.000
						423 300	Услуге образовања и усавршавања зап.	200.000
						423 400	Услуге информисања	790.000
						423 500	Стручне услуге	18.260.000
						423 600	Услуге за домаћинство и угоститељство	400.000
						423 700	Репрезентација	200.000
						423 900	Остале опште услуге - Унапр саобр образ и васп деце 500.000	8.519.000
						424	Специјализоване услуге	2.170.000
						424 600	Услуге очувања жив.средине, науке и геодет. услуге	1.470.000
						424 900	Остале специјализоване услуге	700.000
						425	Текуће поправке и одржавање	3.100.000
						425 100	Текуће поправке и одрж зграда и објек. - Од тога за Музеју у Такову 1.000.000	1.600.000
						425 200	Текуће поправке и одржавање опреме	1.500.000
						426	Материјал	8.890.082
						426 100	Административни материјал	2.200.000
						426 300	Материјали за образовање и усавршавање запослених	800.000
						426 400	Материјали за саобраћај	2.000.000
						426 800	Мат. за одржавање хигијене и угостит.	730.000
						426 900	Материјали за посебне намене	3.160.082
						465	Остале дотације и трансфери	700.000
						465 112	Остале текуће дотације по закону- Фонд за запошљавање инвалида	700.000

					465		Остале дотације и трансфери	10.200.000
						465 112	Остале текуће дотације по закону	10.200.000
					482		Порези, обавезне таксе и казне	470.000
						482 100	Остали порези	50.000
						482 200	Обавезне таксе	420.000
					483		Новч казне и пенали по решењу суда	4.000.000
						483 100	Новч. казне и пенали по решењу судова	4.000.000
					512		Машине и опрема	7.809.700
						512 100	Опрема за саобраћај	1.800.000
						512 200	Административна опрема	2.575.700
						512 400	Опрема за заштиту животне средине	270.000
						512 800	Опрема за јавну безбедност	2.744.000
						512 900	Опрема за производњу моторна, непокретна -Аутобуска стајалишта	420.000
					515		Нематеријална имовина	300.000
						515 100	Нематеријална имовина	300.000
							Укупно за функцију 133:	196.558.782
	620	0602	0001				РАЗВОЈ ЗАЈЕДНИЦЕ	
					511		Зграде и грађевински објекти	390.588.165
						511 100	Куповина зграда и објекта- <i>Тешића кућа</i>	20.000.000
						511 200	Изградња зграда и објекта – <i>Изгр. школе у Семедражи 16.000.000</i> – <i>Дом културе 257.600.000</i> – <i>Уређење Брда мира 18.000.000</i> – <i>Изградња гасне мреже 10.700.000</i> – <i>Кишина кан. за Дом здравља 1.700.000</i> – <i>Кишина канал у Војводе Мишић 400.000</i> – <i>Постав шахти у Таковској 400.000</i> – <i>Асфалт и 2.рампе за Дом здр 1.170.000</i> – <i>Бетонски бедем на Деспот. 1.200.000</i> – <i>Санација тротоара у ул. Хероја Дражевића 1.300.000</i> – <i>Дренажа и септ јама Музеј 2.200.000</i> – <i>Остали објекти 9.474.165</i>	320.144.165
						511 300	Капитално одржавање зграда и објеката – <i>Реконстр.у згради Општине ул.Т.Матијевића и Таковској 3.610.000</i> – <i>Рекон одмарал у Буљарици 30.000.000</i> – <i>Партерно уређење око Цркве брвнаре у Такову 1.000.000</i> – <i>Бехатон плоче око Дома здр 400.000</i> – <i>МК у Калиманићима 1.000.000</i>	36.010.000
						511 400	Пројектно планирање – <i>Дом културе 4.010.000</i> – <i>Буљарице 150.000</i> – <i>Израда елабората Д.Културе 474.000</i> – <i>Прој кишина канал Дом здравља 100.000</i> – <i>Пројекат „Попис имовине“ 400.000</i> – <i>Индустријска зона 2.500.000</i> – <i>Прој. доградње зград вртића 1.000.000</i> – <i>Прој докум за Дом Здравља 800.000</i> – <i>Прист саобраћ Ауто-путу 5.000.000</i>	14.434.000
					541		Земљиште	12.000.000
						541 100	Земљиште	12.000.000
							Укупно за функцију 620:	402.588.165
	421						ПОЉОПРИВРЕДА	
		0101					ПРОГРАМ 5 –РАЗВОЈ ПОЉОПРИВР.	
			0001				ПА 0001 – Унапређење услова за пољопривредну делатност	
					423		Услуге по уговору	1.950.000
						423 900	Остале опште услуге – <i>Накнада противвр стрел 1.750.000</i> – <i>Трошкови пољопр сајма 200.000</i>	1.950.000
					426		Материјал	2.100.000
						426 800	Мат. за угостит. – пољопривредни сајам	50.000
						426 900	Остали материјали за посебне намене – <i>пољопривредни сајам 50.000</i>	2.050.000

							- противградне ракете	2.000.000	
				454			Субвенције пољопр. газдинствима		2.000.000
							- Калцификација земљишта		
					454	100	Текуће субвенције пољопр. газдинствима		2.000.000
							Укупно за ПА-0001		5.850.000
				0002			ПА 0002 –Подстицаји пољопр. произв.		
				454			Субвенције пољопр. газдинствима		13.950.000
					454	100	Текуће субвенције пољопр. газдинствима		13.950.000
				481			Дотације невладиним организацијама		200.000
					481	900	Дотације осталим непрофитним инстит.		200.000
							Укупно за ПА-0002		14.150.000
							Укупно за функцију 421:		20.200.000
							УКУПНО ЗА ГЛАВУ 01:		619.346.947
02	560						ФОНД ЗА ЗАШТИТУ ЖИВОТНЕ СРЕДИНЕ		
			0401				ПРОГРАМ 6 – ЗАШТИТА ЖИВОТНЕ СРЕДИНЕ		
				0002			ПА 0002 - Управљање комуналним отпадом		
				421			Стални трошкови		9.000.000
					421	300	Комуналне услуге		9.000.000
							- Одношење смећа из сеоских месн зајед		
				424			Специјализоване услуге		3.450.000
					424	900	Остале специјализоване услуге		1.400.000
							-Израда елабор сан зашт Рајца	500.000	
							-Израда ЛЕАП-а	900.000	
					424	600	Услуге очувања животне средине		2.050.000
							- Чистић и санац тзв. „дивљих депонија“		
							Укупно за ПА 0401 - 0002		11.950.000
				0003			ПА 0003 - Праћење квалитета елемената животне средине		
				424			Специјализоване услуге		1.450.000
					424	300	Медицинске услуге		1.450.000
							- Контрола квалит ваздуха, воде и буке		
							Укупно за ПА 0401 - 0003		1.450.000
							Укупно за функцију 560:		13.900.000
							УКУПНО ЗА ГЛАВУ 02:		13.900.000

Члан 3.

Овај финансијски план ступа на снагу даном давања сагласности од Општинског већа и биће објављен у „Службеном гласнику општине Горњи Милановац“.

ОБРАЗЛОЖЕЊЕ

Решењем о промени апропријације број: 4-404-6/22,23,24,26/2015 од 21. јула 2015. године средства утврђена Одлуком о буџету општине Г. Милановац за 2015. годину („Сл.гласник општине Горњи Милановац“, број 27/2014.) у оквиру раздела 4 – Општинска управа, глава 01, функционална класификација 133, Остале опште услуге, програм 0602 – програм 15 - локална самоуправа, програмска активност 0001 – функционсање локалне самоуправе, у износу од **100.000,00** динара, преусмеравају се, са економске класификације 414 - социјална давања запосленима, на раздео 4 – Општинска управа, глава 01, функционална класификација 133 - Остале опште услуге, програм 0602 – програм 15 - локална самоуправа, програмска активност 0001 – функционсање локалне самоуправе, економски konto 425 – текуће поправке и одржавање.

У складу са напред наведеним, извршене су измене Финансијског плана директног буџетског корисника – Општинске управе за 2015. годину, број 4-400-257/2014-12.

Такође, овом изменом Финансијског плана средства са ек. конта 423 900 – Опште услуге, обавезе за одржавање програма 1.200.000 динара и трошкови вештачења у износу од 200.000 динара пребачена су на ек. konto 423 500 – стручне услуге.

НАЧЕЛНИК
ОПШТИНСКЕ УПРАВЕ
Горица Петровић, с.р.

Република Србија
ОПШТИНА ГОРЊИ МИЛАНОВАЦ
ОПШТИНСКА УПРАВА
Број: 4-400-257/2014-14
29. јул 2015. године
Горњи Милановац

На основу члана 50. Закона о буџетском систему („Сл.гласник РС”, број 54/2009, 73/2010, 101/2010, 101/2011, 93/2012, 62/2013, 63/2013 – испр., 108/2013 и 142/2014) и члана 2. Правилника о доношењу финансијских планова директних и индиректних корисника буџета („Сл. гласник општине Горњи Милановац“, број 17/2013), Начелник Општинске управе општине Горњи Милановац доноси

**ИЗМЕНУ И ДОПУНУ ФИНАНСИЈСКОГ ПЛАНА
ДИРЕКТНОГ БУЏЕТСКОГ КОРИСНИКА -
ОПШТИНСКЕ УПРАВЕ ОПШТИНЕ ГОРЊИ МИЛАНОВАЦ
ЗА 2015. ГОДИНУ
(четрнаеста измена)**

Члан 1.

У Финансијском плану директног буџетског корисника – Општинске управе за 2015. годину, број 4-400-257/2014-13 члан 1. мења се и гласи:

У складу са Одлуком о буџету општине Горњи Милановац за 2015. годину („Сл. гласник општине Горњи Милановац“, број 27/2014, 8/2015 и 12/2015), овим Финансијским планом распоређују се средства за финансирање директног буџетског корисника – Општинске управе, функционална класификација 133 – Опште услуге, функционална класификација 620 – Развој заједнице, и функционална класификација 421 – Пољопривреда, у укупном износу од 619.846.947 динара, као и средства за финансирање индиректног буџетског корисника – Фонд за заштиту животне средине, функционална класификација 560 – Заштита животне средине неklasификована на другом месту, у износу од 13.900.000 динара.

Члан 2.

Члан 2. Финансијског плана мења се и гласи:

„Средства из члана 1. распоређују се на следећи начин:

Раздео	Глава	Функц. клас.	Програм	Програм активн.	Пројекат	Економска класификација	ОПИС	Износ
4							ОПШТИНСКА УПРАВА	
	01	133					ОПШТЕ УСЛУГЕ	
			0602				ПРОГРАМ 15 – ЛОКАЛНА САМОУПРАВА	
				0001			<i>ПА 0001 – Функционисање локалне самоуправе</i>	
						411	Плате, додаци и накнаде запослен.	81.050.000
						411 100	Плате, додаци и накнаде запослених	81.050.000
						412	Социјални доприн. на терет послод.	14.550.000
						412 100	Допринос за ПИО	9.100.000
						412 200	Допринос за здравствено осигурање	4.830.000
						412 300	Допринос за незапосленост	620.000
						414	Социјална давања запосленима	7.000.000
						414 100	Исплата накнада за време одс.с посла на терет фонд.	3.000.000
						414 300	Отпремнине и помоћи	3.800.000
						414 400	Помоћ у медиц. лечењу запосл. или члана уже пород.	200.000
						415	Накнаде трошкова за запослене	2.200.000
						415 100	Накнаде трошкова за запослене	2.200.000
						416	Награде запосленима и остали посебни расходи	600.000
						416 100	Награде запосленима и ост пос. расходи	600.000
						421	Стални трошкови	23.750.000
						421 100	Трошкови платног промета и банкарских услуга	1.400.000
						421 200	Енергетске услуге	6.800.000
						421 300	Комуналне услуге	9.400.000

					421 400	Услуге комуникације	4.200.000
					421 500	Трошкови осигурања	600.000
					421 600	Закуп имовине и опреме	1.300.000
					421 900	Остали трошкови	50.000
				422		Трошкови путовања	1.200.000
					422 100	Трошкови службених путовања у земљи	1.050.000
					422 200	Трошкови службених путовања у иностранство	150.000
				423		Услуге по уговору	28.569.000
					423 100	Административне услуге	200.000
					423 300	Услуге образовања и усавршавања зап.	200.000
					423 400	Услуге информисања	790.000
					423 500	Стручне услуге	18.260.000
					423 600	Услуге за домаћинство и угоститељство	400.000
					423 700	Репрезентација	200.000
					423 900	Остале опште услуге - Унапр саобр образ и васп деце 500.000	8.519.000
				424		Специјализоване услуге	2.170.000
					424 600	Услуге очувања жив. средине, науке и геодет. услуге	1.470.000
					424 900	Остале специјализоване услуге	700.000
				425		Текуће поправке и одржавање	3.100.000
					425 100	Текуће поправке и одрж зграда и објек. - Од тога за Музеју у Такову 1.000.000	1.600.000
					425 200	Текуће поправке и одржавање опреме	1.500.000
				426		Материјал	8.890.082
					426 100	Административни материјал	2.200.000
					426 300	Материјали за образовање и усавршавање запослених	800.000
					426 400	Материјали за саобраћај	2.000.000
					426 800	Мат. за одржавање хигијене и угостит.	730.000
					426 900	Материјали за посебне намене	3.160.082
				465		Остале дотације и трансфери	700.000
					465 112	Остале текуће дотације по закону- Фонд за запошљавање инвалида	700.000
				465		Остале дотације и трансфери	10.200.000
					465 112	Остале текуће дотације по закону	10.200.000
				482		Порези, обавезне таксе и казне	470.000
					482 100	Остали порези	50.000
					482 200	Обавезне таксе	420.000
				483		Новч казне и пенали по решењу суда	4.000.000
					483 100	Новч. казне и пенали по решењу судова	4.000.000
				512		Машине и опрема	7.809.700
					512 100	Опрема за саобраћај	1.800.000
					512 200	Административна опрема	2.575.700
					512 400	Опрема за заштиту животне средине	270.000
					512 800	Опрема за јавну безбедност	2.744.000
					512 900	Опрема за производњу моторна, непокретна - Аутобуска стајалишта	420.000
				515		Нематеријална имовина	300.000
					515 100	Нематеријална имовина	300.000
						Укупно за функцију 133:	196.558.782
620	0602	0001				РАЗВОЈ ЗАЈЕДНИЦЕ	
				511		Зграде и грађевински објекти	390.588.165
					511 100	Куповина зграда и објекта- Тешића кућа	20.000.000
					511 200	Изградња зграда и објекта - Изгр. школе у Семедражи 16.000.000 - Дом културе 257.600.000 - Уређење Брда мира 18.000.000 - Изградња гасне мреже 10.700.000 - Кишна кан. за Дом здравља 1.700.000 - Кишна канал у Војводе Мишић 400.000 - Постав шахти у Таковској 400.000 - Асфалт и 2.рампе за Дом здр 1.170.000 - Бетонски бедем на Деспот. 1.200.000 - Санација тротоара у ул. Хероја Дражевића 1.300.000 - Дренажа и септ јама Музеј 2.500.000	319.644.165

								- Остали објекти	8.674.165	
						511 300		Капитално одржавање зграда и објеката – Реконстр. у згради Општине ул. Т. Матијевића и Таковској 3.610.000 – Рекон одмарал у Буљарици 30.000.000 – Партерно уређење око Цркве брвнаре у Такову 1.000.000 - Бехатон плоче око Дома здр 400.000 - МК у Калиманићима 1.500.000		36.510.000
						511 400		Пројектно планирање - Дом културе 4.010.000 - Буљарице 150.000 - Израда елабората Д. Културе 474.000 - Прој кишина канал Дом здравља 100.000 - Пројекат „Попис имовине“ 400.000 - Индустријска зона 2.500.000 - Прој. доградње зград вртића 1.000.000 - Прој докум за Дом Здравља 800.000 - Прист саобраћ Ауто-путу 5.000.000		14.434.000
						541		Земљиште		12.000.000
						541 100		Земљиште		12.000.000
								Укупно за функцију 620:		402.588.165
		421						ПОЉОПРИВРЕДА		
			0101					ПРОГРАМ 5 – РАЗВОЈ ПОЉОПРИВР.		
				0001				ПА 0001 – Унапређење услова за пољопривредну делатност		
						423		Услуге по уговору		1.950.000
						423 900		Остале опште услуге – Накнада противвр стрел 1.750.000 - Трошкови пољопр сајма 200.000		1.950.000
						426		Материјал		2.100.000
						426 800		Мат. за угостит. – пољопривредни сајам		50.000
						426 900		Остали материјали за посебне намене - пољопривредни сајам 50.000 - противградне ракете 2.000.000		2.050.000
						454		Субвенције пољопр. газдинствима – Калцификација земљишта		2.000.000
						454 100		Текуће субвенције пољопр. газдинствима		2.000.000
								Укупно за ПА-0001		5.850.000
				0002				ПА 0002 – Подстицаји пољопр. произв.		
						454		Субвенције пољопр. газдинствима		13.950.000
						454 100		Текуће субвенције пољопр. газдинствима		13.950.000
						481		Дотације невладиним организацијама		200.000
						481 900		Дотације осталим непрофитним инстит.		200.000
								Укупно за ПА-0002		14.150.000
								Укупно за функцију 421:		20.200.000
								УКУПНО ЗА ГЛАВУ 01:		619.346.947
02	560							ФОНД ЗА ЗАШТИТУ ЖИВОТНЕ СРЕДИНЕ		
			0401					ПРОГРАМ 6 – ЗАШТИТА ЖИВОТНЕ СРЕДИНЕ		
				0002				ПА 0002 - Управљање комуналним отпадом		
						421		Стални трошкови		9.000.000
						421 300		Комуналне услуге – Одношење смећа из сеоских месн зајед		9.000.000
						424		Специјализоване услуге		3.450.000
						424 900		Остале специјализоване услуге - Израда елабор сан зашт Рајца 500.000		1.400.000

								-Израда ЛЕАП-а	900.000	
						424 600		Услуге очувања животне средине – Чистић и санац тзв. „дивљих депонија“		2.050.000
								Укупно за ПА 0401 - 0002		11.950.000
				0003				ПА 0003 - Праћење квалитета елемената животне средине		
						424		Специјализоване услуге		1.450.000
						424 300		Медицинске услуге – Контрола квалит ваздуха, воде и буке		1.450.000
								Укупно за ПА 0401 - 0003		1.450.000
								Укупно за функцију 560:		13.900.000
								УКУПНО ЗА ГЛАВУ 02:		13.900.000

Члан 3.

Овај финансијски план ступа на снагу даном давања сагласности од Општинског већа и биће објављен у „Службеном гласнику општине Горњи Милановац“.

ОБРАЗЛОЖЕЊЕ

Решењем о распореду дела средстава намењених за финансирање инвестиција, које је донело Општинско веће општине Горњи Милановац на седници одржаној 29.јула 2015. године, у члану 7. Одлуке о буџету општине Горњи Милановац за 2015.годину („Службени гласник општине Горњи Милановац“, број 27/2014, 8/2015, и 12/2015) – Раздео 4 - Општинска управа, функционална класификација 620 – Развој заједнице, програм 0602-програм 15- локална самоуправа, део средстава билансираних на економском конту 511 – Зграде и грађевински објекти, алинеја - Остали објекти, у износу од 9.474.165,00 динара распоређен је за следеће намене :

- МК Калиманићи 500.000,00 динара
- Дренажа у Такову 300.000,00 динара

У складу са напред наведеним, извршене су измене Финансијског плана директног буџетског корисника – Општинске управе за 2015. годину, број 4-400-257/2014-13.

НАЧЕЛНИК
ОПШТИНСКЕ УПРАВЕ
Горица Петровић, с.р.

45.

РЕПУБЛИКА СРБИЈА
ОПШТИНА ГОРЊИ МИЛАНОВАЦ
ОПШТИНСКА УПРАВА
БР:4-06-350-169/2015
23.07.2015.год.
ЗС

На основу члана 9. Закона о стратешкој процени утицаја на животну средину ("Службени гласник РС" бр. 135/04 и 88/10), а у вези са чланом 46. Закона о планирању и изградњи („Сл.гл.РС“ бр.72/09, 81/09, 64/10-одлука УС, 24/2011 и 121/2012) и члана 70. и 71. Статута општине Горњи Милановац ("Општински службени гласник" број 20/08), Општинска управа Горњи Милановац доноси,

**ОДЛУКА
О ПРИСТУПАЊУ СТРАТЕШКОЈ ПРОЦЕНИ
УТИЦАЈА НА ЖИВОТНУ СРЕДИНУ ПЛАНА ДЕТАЉНЕ РЕГУЛАЦИЈЕ ЗА НОВУ РАДНУ ЗОНУ
„СРЧАНИК“ У КЛАТИЧЕВУ**

1. Приступа се стратешкој процени утицаја на животну средину Плана детаљне регулације за нову радну зону „Срчаник“ у Клатичеву (у даљем тексту план).

2. Израда плана биће поверена обрађивачу који ће бити одабран у поступку јавне набавке.

3. Границом плана су обухваћене катастарске парцеле број 20/1, 20/2, 20/3, 20/4, 20/5, 20/6 и 20/7, све у КО Клатичево, површине 30.54.12 ха.

4. Циљ израде плана детаљне регулације је стварање планског основа за реализацију потребних садржаја.

5. Орган надлежан за послове заштите животне средине на основу члана 5. Закона о стратешкој процени утицаја на животну средину („Сл.гл.РС“бр.135/04, 88/10), је доставио мишљење да је потребно приступити изради стратешке процене утицаја ПДР-е за нову радну зону „Срчаник у Клатичеву, на животну средину.

Приликом израде и реализације Плана, потребно је придржавати се смерница и мера предвиђених Извештајем о стратешкој процени утицаја просторног плана општине Горњи Милановац на животну средину.

6. Ова одлука објављује се у „Службеном гласнику општине Горњи Милановац“ и представља саставни део документације плана .

Образложење

Изради предметног Плана приступиће се на основу Одлуке о изради Плана детаљне регулације за нову радну зону „Срчаник“ у Клатичеву.

Носиоц израде Плана биће одређен у поступку јавне набавке.

Одељење за комунално стамбене послове и урбанизам Општинске управе Горњи Милановац, доставило је мишљење да је потребно приступити стратешкој процени утицаја, Плана на животну средину, а имајући у виду смернице из Просторног плана општине Горњи Милановац и Извештаја о стратешкој процени утицаја Просторног плана општине Горњи Милановац на животну средину.

Сходно члану 11. Закона о стратешкој процени утицаја на животну средину („Сл.гл.РС“бр.135/04 и 88/10), Стручна служба доставила је на мишљење Предлог одлуке о приступању стратешкој процени утицаја на животну средину Одсеку за послове еколошке канцеларије, где је дато позитивно мишљење на Предлог одлуке о приступању стратешкој процени утицаја на животну средину.

На основу наведеног, Општинска управа Г.Милановац донела је одлуку као у диспозитиву.

НАЧЕЛНИК ОДЕЉЕЊА ЗА
КОМУНАЛНО СТАМБЕНЕ
ПОСЛОВЕ И УРБАНИЗАМ
Зоран Дрињаковић, с.р.

НАЧЕЛНИК
ОПШТИНСКЕ УПРАВЕ
Горица Петровић, с.р.

САДРЖАЈ

АКТА СКУПШТИНЕ ОПШТИНЕ

671. Одлука о приступању изради Плана детаљне регулације за нову радну зону "Срчаник" у Клатичеву	страна 1.
672. Одлука о изменама и допунама Одлуке о радном времену угоститељских објеката.....	страна 2.
673. Решење о укидању својства јавног добра улице на кп.бр. 649/22 КО Г.Милановац.....	страна 3.
674. Решење о давању сагласности на Одлуку о задужењу ЈКП "Горњи Милановац" ради набавке комуналног возила, путем лизинга.....	страна 4.
Одлука о задужењу ЈКП "Горњи Милановац" ради набавке комуналног возила путем лизинга.....	страна 5.
675. Решење о образовању Комисије за притужбе, предлоге и друге представке Скупштине општине Горњи Милановац.....	страна 6.
676. Решење о измени Решења о образовању Комисије за давање предлога назива улица, тргова и установа Скупштине општине Горњи Милановац.....	страна 6.
677. Решење о измени Решења о образовању Комисије за давање на коришћење градског грађевинског земљишта Скупштине општине Горњи Милановац.....	страна 7.
678. Решење о измени Решења о образовању Одбора за омладину и спорт Скупштине општине Горњи Милановац.....	страна 7.
679. Решење о измени Решења о образовању Одбора за урбанизам, комуналне делатности и заштиту животне средине Скупштине општине Горњи Милановац.....	страна 7.

680. Решење о измени Решења о именовану Изборне комисије општине Горњи Милановац.....	страна 8.
681. Решење о разрешењу и именовану члана Надзорног одбора ЈКП "Горњи Милановац", као пре - дставник запослених.....	страна 8.
682. Закључак о прихватању Извештаја о извршењу Одлуке о буџету општине Горњи Милановац за 2015. годину за период 1. јануар – 30. јун 2015. године.....	страна 9.
683. Закључак о утврђивању Програма обнове мостова Општине Горњи Милановац.....	страна 9.
Програм обнове мостова Општине Горњи Милановац.....	страна 10.
684. Закључак о усвајању Извештаја ЈП за водоснабдевање „Рзав“ Ариље о досадашњој реализацији уговора на изградњи бране и акумулације „Ариље – профил Сврачково“.....	страна 11.
685. Закључак о прихватању Одлуке Управног одбора ЈП за водоснабдевање „Рзав“ Ариље бр. 264/2015 од 25. јуна 2015.године.....	страна 11.
686. Закључак о прихватању Одлука Управног одбора ЈП за водоснабдевање „Рзав“ Ариље, бр. 265/2015 и 269/2015 од 30. јула 2015.године.....	страна 12.
687. Закључак о усвајању Извештаја МУП – Сектора за ванредне ситуације Београд о функционисању система одбране од града на територији радарског центра „Букуља“ за период 16.05.-31.07.2015.године.....	страна 12.
688. Оперативни план за одбрану од поплава за воде другог реда на територији општине Горњи Милановац за 2015. годину.....	страна 12.

АКТА ПРЕДСЕДНИКА ОПШТИНЕ

728. Измена и допуна Финансијског плана директног буџетског корисника - Председник општине Горњи Милановац за 2015. годину (тринаеста измена), број 1-400-254/2014-13 од 21. јула 2015.године.....	страна 54.
--	------------

АКТА ОПШТИНСКОГ ВЕЋА

766. Решење о давању сагласности на Другу измену финансијског плана ОШ "Арсеније Лома" Рудник за 2015. годину.....	страна 56.
767. Решење о давању сагласности на Другу измену финансијског плана ОШ "Иво Андрић" Прањани за 2015. годину.....	страна 57.
768. Решење о употреби средстава текуће буџетске резерве, број 3-06-95/2015 од 22.07.2015.год.....	страна 57.
769. Решење о употреби средстава текуће буџетске резерве, број 3-06-95/2015 од 22.07.2015.год.....	страна 58.
770. Решење о употреби средстава текуће буџетске резерве, број 3-06-95/2015 од 22.07.2015.год.....	страна 58.
771. Решење о употреби средстава текуће буџетске резерве, број 3-06-95/2015 од 22.07.2015.год.....	страна 59.
772. Решење о употреби средстава текуће буџетске резерве, број 3-06-95/2015 од 22.07.2015.год.....	страна 60.
773. Решење о употреби средстава текуће буџетске резерве, број 3-06-95/2015 од 22.07.2015.год.....	страна 60.
774. Решење о употреби средстава текуће буџетске резерве, број 3-06-95/2015 од 22.07.2015.год.....	страна 61.
775. Решење о употреби средстава текуће буџетске резерве, број 3-06-95/2015 од 22.07.2015.год.....	страна 61.
776. Решење о употреби средстава текуће буџетске резерве, број 3-06-95/2015 од 22.07.2015.год.....	страна 62.
777. Решење о употреби средстава текуће буџетске резерве, број 3-06-95/2015 од 22.07.2015.год.....	страна 62.
778. Решење о употреби средстава текуће буџетске резерве, број 3-06-95/2015 од 22.07.2015.год.....	страна 63.
779. Решење о употреби средстава текуће буџетске резерве, број 3-06-95/2015 од 22.07.2015.год.....	страна 63.
780. Решење о употреби средстава текуће буџетске резерве, број 3-06-95/2015 од 22.07.2015.год.....	страна 64.
781. Решење о промени апропријације, број 3-06-95/2015 од 22.07.2015.год.....	страна 65.
782. Решење о промени апропријације, број 3-06-95/2015 од 22.07.2015.год.....	страна 65.
783. Решење о промени апропријације, број 3-06-95/2015 од 22.07.2015.год.....	страна 66.
784. Решење о распореду дела средстава намењених за финансирање инвестиција, број 3-06-97/2015 од 29.07.2015.год.....	страна 66.
785. Решење о измени решења о употреби средстава текуће буџетске резерве, број 3-06-97/2015 од 29.07.2015.год.....	страна 67.

АКТА ОПШТИНСКЕ УПРАВЕ

43. Измена и допуна Финансијског плана директног буџетског корисника – Општинске управе општине Горњи Милановац за 2015. годину (тринаеста измена), број 4-400-257/2014-13 од 21. 07. 2015.године.....	страна 67.
44. Измена и допуна Финансијског плана директног буџетског корисника – Општинске управе општине Горњи Милановац за 2015. годину (четрнаеста измена), број 4-400-257/2014-14 од 29. 07. 2015.године.....	страна 71.
45. Одлука о приступању стратешкој процени утицаја на животну средину Плана детаљне регулаци -	

је за нову радну зону "Срчаник" у Клатичеву.....

страна 74.

ИЗДАВАЧ: Општинска управа општине Горњи Милановац
Администрација: Одељење за скупштинске послове Општинске управе Горњи Милановац,
Одговорни уредник Горица Петровић, начелник Општинске управе општине Г.Милановац.
Жиро рачун за претплату: Прихода општинских органа управе Горњи Милановац, бр.840-742351843-94
Службени гласник општине Горњи Милановац уписан је у Регистар јавних гласила
Решењем Министарства правде и локалне самоуправ број 651-01-255/2001-09