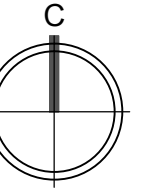



ПЛАН ДЕТАЉНЕ РЕГУЛАЦИЈЕ „КРУЖНА РАСКРСНИЦА - ЗАНАТСКИ ЦЕНТАР“ У ГОРЊЕМ МИЛАНОВЦУ



НАЦРТ ПЛАНА


ЛЕГЕНДА

ПОВРШИНЕ ЈАВНЕ НАМЕНЕ

 ЗЕЛЕНИЛО УЗ САОБРАЋАЈНИЦЕ

 САОБРАЋАЈНЕ ПОВРШИНЕ

 ГЛ грађевинска линија

 РЛ регулациона линија

Координате тачака регулационих линија


бр.	Y	X	бр.	Y	X	бр.	Y	X	бр.	Y	X
1	7457212.74	4875149.27	41	7457371.76	4875287.97	81	7457456.66	4875494.51	121	7457375.91	4875457.47
2	7457213.59	4875150.47	42	7457370.57	4875284.34	82	7457451.35	4875486.04	122	7457382.21	4875452.47
3	7457257.62	4875212.74	43	7457362.93	4875259.79	83	7457447.47	4875486.92	123	7457383.54	4875451.41
4	7457301.14	4875276.82	44	7457362.39	4875257.73	84	7457434.74	4875467.05	124	7457387.89	4875447.96
5	7457330.43	4875320.10	45	7457358.67	4875241.98	85	7457431.83	4875462.50	125	7457391.37	4875445.19
6	7457358.13	4875360.88	46	7457357.86	4875237.19	86	7457427.48	4875455.70	126	7457391.11	4875444.86
7	7457359.59	4875363.03	47	7457458.13	4875411.76	87	7457426.76	4875454.57	127	7457391.89	4875444.11
8	7457360.70	4875364.67	48	7457458.98	4875413.05	88	7457427.04	4875454.48	128	7457393.77	4875442.30
9	7457361.89	4875366.35	49	7457465.31	4875421.10	89	7457425.75	4875450.41	129	7457392.26	4875425.39
10	7457372.53	4875381.42	50	7457467.38	4875423.48	90	7457425.87	4875438.76	130	7457365.68	4875401.52
11	7457372.72	4875381.70	51	7457469.34	4875425.94	91	7457431.39	4875434.14	131	7457358.45	4875391.12
12	7457379.49	4875391.28	52	7457471.21	4875428.47	92	7457433.60	4875436.27			
13	7457382.81	4875396.20	53	7457472.98	4875433.09	93	7457435.13	4875434.69			
14	7457383.04	4875396.47	54	7457474.64	4875433.77	94	7457435.27	4875434.54			
15	7457402.93	4875419.64	55	7457476.19	4875436.52	95	7457435.62	4875434.89			
16	7457419.93	4875421.73	56	7457477.62	4875439.32	96	7457436.93	4875433.90			
17	7457420.11	4875421.61	57	7457478.93	4875442.17	97	7457434.81	4875431.85			
18	7457419.99	4875421.44	58	7457480.28	4875445.41	98	7457437.68	4875428.87			
19	7457421.31	4875420.51	59	7457481.46	4875448.69	99	7457455.25	4875414.17			
20	7457420.11	4875419.15	60	7457482.49	4875452.03	100	7457448.17	4875566.71			
21	7457421.16	4875418.41	61	7457483.37	4875455.39	101	7457443.11	4875571.31			
22	7457422.33	4875419.75	62	7457484.10	4875458.81	102	7457432.89	4875568.06			
23	7457432.89	4875411.25	63	7457484.68	4875462.24	103	7457435.75	4875567.59			
24	7457439.39	4875398.25	64	7457485.11	4875465.71	104	7457440.31	4875563.65			
25	7457431.86	4875389.53	65	7457485.37	4875469.20	105	7457441.24	4875562.90			
26	7457427.39	4875384.23	66	7457485.49	4875473.57	106	7457442.94	4875551.43			
27	7457427.10	4875383.92	67	7457485.36	4875477.97	107	7457449.10	4875546.29			
28	7457423.87	4875379.88	68	7457484.98	4875482.35	108	7457449.75	4875545.79			
29	7457418.99	4875373.77	69	7457484.36	4875486.70	109	7457436.95	4875524.02			
30	7457411.29	4875363.18	70	7457484.02	4875488.17	110	7457436.80	4875523.31			
31	7457400.93	4875347.15	71	7457480.23	4875505.94	111	7457437.35	4875523.37			
32	7457395.00	4875337.38	72	7457478.90	4875509.83	112	7457435.39	4875519.37			
33	7457393.33	4875334.63	73	7457475.81	4875519.56	113	7457434.20	4875516.52			
34	7457388.15	4875324.96	74	7457470.40	4875521.40	114	7457433.46	4875514.47			
35	7457387.65	4875324.02	75	7457466.93	4875516.60	115	7457431.83	4875511.24			
36	7457384.29	4875317.51	76	7457463.63	4875511.28	116	7457420.60	4875489.00			
37	7457379.30	4875306.86	77	7457461.93	4875508.54	117	7457420.45	4875488.70			
38	7457378.07	4875304.11	78	7457459.70	4875505.54	118	7457405.99	4875458.76			
39	7457375.11	4875296.70	79	7457457.42	4875502.46	119	7457388.76	4875470.78			
40	7457373.51	4875292.73	80	7457454.23	4875497.48	120	7457387.94	4875471.48			

 граница ПДР-а

ПЛАН УРБАНИСТИЧКЕ РЕГУЛАЦИЈЕ

Р = 1:1000

лист бр. 6

 **УРБАНПРОЈЕКТ - ПРЕДУЗЕЋЕ ЗА КОНСАЛТИНГ,
УРБАНИЗАМ, ПРОЈЕКТОВАЊЕ И ИНЖЕЊЕРИНГ**

Одговорни урбаниста
Зорица Сретеновић, дипл. инж. арх.

Директор
Андреја Андрић, дипл. инж. грађ.

март, 2019. г.