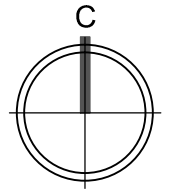









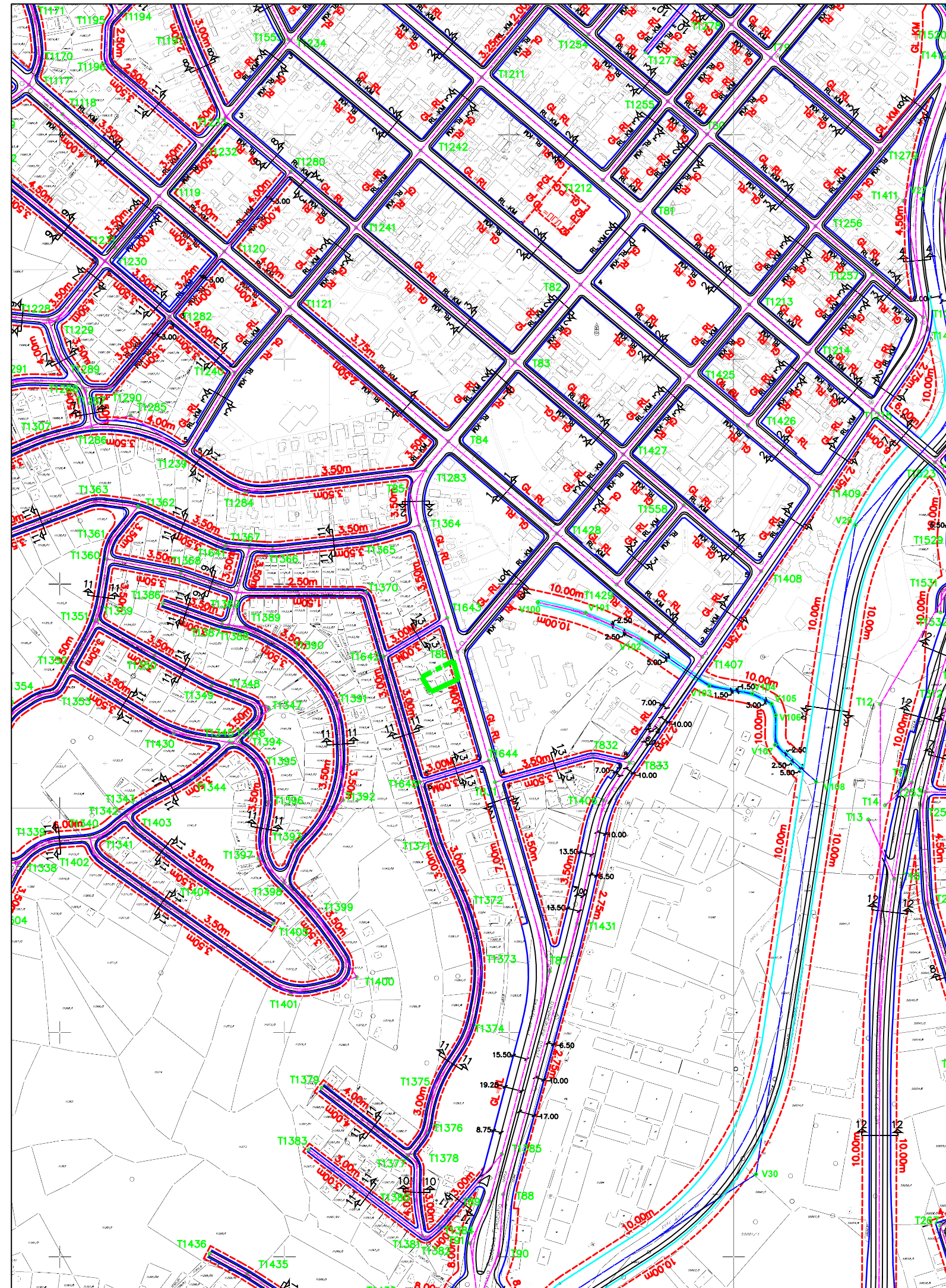
УРБАНИСТИЧКИ ПРОЈЕКАТ ЗА ИЗГРАДЊУ
ОБЈЕКТА ЦЕНТРА ЗА СОЦИЈАЛНИ РАД У
ГОРЊЕМ МИЛАНОВЦУ, на к.п. 11147, к.о.
Горњи Милановац



ЛЕГЕНДА :

-  ГРАНИЦА ОБУХВАТА ПГР-а
-  ГРАЂЕВИНСКО ПОДРУЧЈЕ
-  ОСОВИНА САОБРАЋАЈНИЦА
-  РЕГУЛАЦИОНА ЛИНИЈА САОБРАЋАЈНИЦА
-  ОСОВИНА ВОДОТОВОВА
-  РЕГУЛАЦИОНА ЛИНИЈА ВОДОТОВОВА
-  ГРАЂЕВИНСКА ЛИНИЈА

- КМ** КАТАСТАРСКА МЕЂА
- РЛ** РЕГУЛАЦИОНА ЛИНИЈА
- ГЛ** ГРАЂИВИНСКА ЛИНИЈА



 обухват урбанистичког пројекта

ИЗВОД ИЗ ПГР-е ГОРЊИ МИЛАНОВАЦ
ГРАЂЕВИНСКЕ ЛИНИЈЕ

Р 1: 5000

лист бр. 2.5

 URBANPROJEKT - PREDUZECE ZA KONSALTING,
URBANIZAM, PROJEKTOVANJE I INZENJERING

Одговорни урбаниста:
Зорица Сретеновић, дипл.инг.арх.

Директор:
Андреја Андрић, дипл.инг.грађ.

мај, 2019.