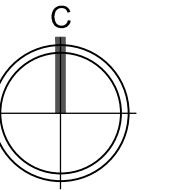



УРБАНИСТИЧКИ ПРОЈЕКАТ ЗА ИЗГРАДЊУ ОБЈЕКТА ЦЕНТРА ЗА СОЦИЈАЛНИ РАД У ГОРЊЕМ МИЛАНОВЦУ, на к.п. 11147, к.о. Горњи Милановац




 граница урбанистичког пројекта

РЕГУЛАЦИОНО И НИВЕЛАЦИОНО РЕШЕЊЕ СА АНАЛИТИЧКО-ГЕОДЕТСКИМ ЕЛЕМЕНТИМА ЗА ОБЕЛЕЖАВАЊЕ

P = 1:250

лист бр. 7






 **УРБАНПРОЈЕКТ - ПРЕДУЗЕЋЕ ЗА КОНСАЛТИНГ, УРБАНИЗАМ, ПРОЈЕКТОВАЊЕ И ИНЖЕЊЕРИНГ**

Одговорни урбаниста
Зорица Сретеновић, дипл. инж. арх.

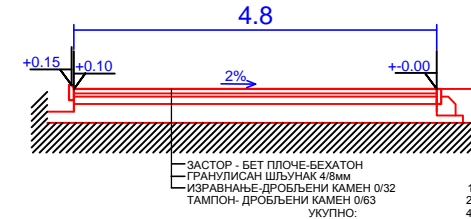
Директор
Андреја Андрић, дипл. инж. грађ.

мај, 2019. г.

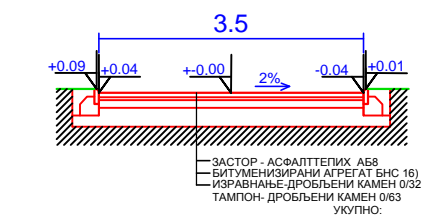
ЛЕГЕНДА:

-  ОБЈЕКАТ ЦЕНТРА ЗА СОЦИЈАЛНИ РАД
-  Г.Л. грађевинска линија
-  Р.Л. регулациона линија
-  ограда
-  улаз у објект
- П+2** спратност објекта

КАРАКТЕРИСТИЧАН ПОПРЕЧНИ ПРОФИЛ У ЗОНИ ПАРКИНГА ЗА ПУТНИЧКА ВОЗИЛА



КАРАКТЕРИСТИЧАН ПОПРЕЧНИ ПРОФИЛ ПРИСТУПНОГ ПЛАТОА



КООРДИНАТЕ ТАЧКА ЗА ОБЕЛЕЖАВАЊЕ ОБЈЕКТА

бр.	Y	X
1	7456931.13	4875153.67
2	7456920.44	4875148.71
3	7456920.48	4875148.63
4	7456913.68	4875145.47
5	7456917.98	4875136.22
6	7456932.53	4875142.99
7	7456932.57	4875142.91
8	7456935.79	4875144.41
9	7456935.83	4875144.30
10	7456936.29	4875144.51
11	7456933.53	4875150.45
12	7456932.78	4875150.11

КООРДИНАТЕ ГЕОМЕТРИЈЕ ПАРТЕРА

бр.	Y	X
13	7456937.20	4875159.85
14	7456914.62	4875149.37
15	7456909.56	4875141.24
16	7456909.70	4875134.94
17	7456911.52	4875132.03
18	7456911.31	4875141.28
19	7456915.36	4875147.79
20	7456937.69	4875158.15
21	7456938.25	4875156.21
22	7456933.85	4875154.16
23	7456937.42	4875141.82
24	7456941.83	4875143.86
25	7456936.71	4875161.55
26	7456907.57	4875148.03
27	7456906.88	4875148.32

