







ЛЕГЕНДА

-  Граница обухвата ПДР-а
-  Граница катастарске општине
-  Планирана изградња пута - варијанта 1
-  ДП II А РЕДА БРОЈ 177 реконструкција постојећег пута
-  Чвор
-  Петља Таково



САОБРАЋАЈНИ ИНСТИТУТ ЦИП, д.о.о.

Немањина 6; 11000 Београд; Србија

Тел: 011/3618-134; Факс: 011/3618-324; web site: www.sicip.co.rs

Организациона јединица: АРХИТЕКТУРА И УРБАНИЗАМ

Одговорни урбаниста:
Марко Перишић, д.п.п. 201 0658 04

Сарадник:
Марија Марковић, д.п.п.

Носилац израде плана:
 ОПШТИНА ГОРЊИ МИЛАНОВАЦ

Инвеститор:
 ЈП "ПУТЕВИ СРБИЈЕ"

**ПЛАН ДЕТАЉНЕ РЕГУЛАЦИЈЕ
ЗА ИЗГРАДЊУ ПРИСТУПНЕ САОБРАЋАЈНИЦЕ
"ГОРЊИ МИЛАНОВАЦ - ПЕТЉА ТАКОВО"**

Цртеж:
ПРЕГЛЕДНА СИТУАЦИЈА

Шематски
приказ

Директор завода:
Светлана Карановић, дипл.инж.арх.

фаза:
ПЛАН

датум:
05.2020.

бр. цртежа:
2019-752-АРХ-Ц01