



ЛЕГЕНДА:

**ПОВРШИНЕ ЈАВНЕ НАМЕНЕ**


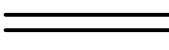
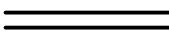









**ЗОНА ЈАВНИХ ФУНКЦИЈА**

-  КУЛТУРА
-  остале јавне функције  
(месна канцеларија, амбуланта, библиотека,  
полиција, противпожарна станица, Дом културе и др.)

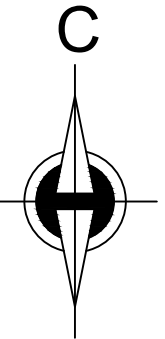
**ЗОНА ЗЕЛЕНИЛА**


-  заштитна парк шума

**САОБРАЋАЈНЕ ПОВРШИНЕ:**

-  ДРЖАВНИ ПУТ 1. А РЕДА (АУТОПУТ Е-763  
БЕОГРАД-Г.МИЛАНОВАЦ-ПРЕЉИНА-ЧАЧАК-ПОЖЕГА)
-  ДРЖАВНИ ПУТ 2. А РЕДА БР. 177
-  ОПШТИНСКИ ПУТ
-  СЕКУНДАРНА МРЕЖА САОБРАЋАЈНИЦА
-  СЕОСКИ (НЕКАТЕГОРИСАНИ) ПУТЕВИ
-  БИЦИКЛИСТИЧКЕ И БИЦИКЛИСТИЧКО-ПЕШАЧКЕ СТАЗЕ
-  линија експропријације
-  ГЛ грађевинска линија
-  РЛ регулациона линија
-  граница јавног земљишта
-  граница урбанистичке целине
-  целина 3 ознака урбанистичке целине

# ИЗМЕНЕ И ДОПУНЕ ПЛАНА ГЕНЕРАЛНЕ РЕГУЛАЦИЈЕ ЗА НАСЕЉЕНО МЕСТО ТАКОВО



 граница Измене и допуне ПГР-е


 граница ПГР

**ИЗВОД ИЗ ПГР-е**

**/План саобраћаја, нивелације,  
регулације и површина јавне намене/**

**Р = 1: 5000**

**лист бр. 2.2**

 **УРБАНПРОЈЕКТ - ПРЕДУЗЕЋЕ ЗА КОНСАЛТИНГ,  
УРБАНИЗАМ, ПРОЈЕКТОВАЊЕ И ИНЖЕЊЕРИНГ**

Одговорни урбаниста  
Зорица Сретеновић, дипл. инж. арх.

Директор  
Андреја Андрић, дипл. инж. грађ.

мај, 2020. г.