

ЛЕГЕНДА:

ПОВРШИНЕ ОСТАЛЕ НАМЕНЕ


СТАНОВАЊЕ

 сеоска домаћинства

ЗЕЛЕНИЛО

 пољопривредно земљиште

САОБРАЋАЈНЕ ПОВРШИНЕ

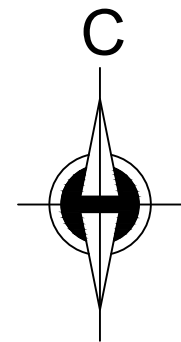
 Зона Државног пута 1. А реда (аутопут Е-763) са пратећим садржајима


 ДРЖАВНИ ПУТ II РЕДА

 сеоски (некатегорисани) путеви

 Просторни меморијални природни споменик "Таковски грм"

ИЗМЕНЕ И ДОПУНЕ ПЛАНА ГЕНЕРАЛНЕ РЕГУЛАЦИЈЕ ЗА НАСЕЉЕНО МЕСТО ТАКОВО



 граница Измене и допуне ПГР-е

 граница ПГР


АНАЛИЗА ПОСТОЈЕЋЕГ СТАЊА

/намена површина-

постојећи начин коришћења/

Р = 1: 5000

лист бр. 3

 **УРБАНПРОЈЕКТ - ПРЕДУЗЕЋЕ ЗА КОНСАЛТИНГ,
УРБАНИЗАМ, ПРОЈЕКТОВАЊЕ И ИНЖЕЊЕРИНГ**

Одговорни урбаниста
Зорица Сретеновић, дипл. инж. арх.

Директор
Андреја Андрић, дипл. инж. грађ.

мај, 2020. г.