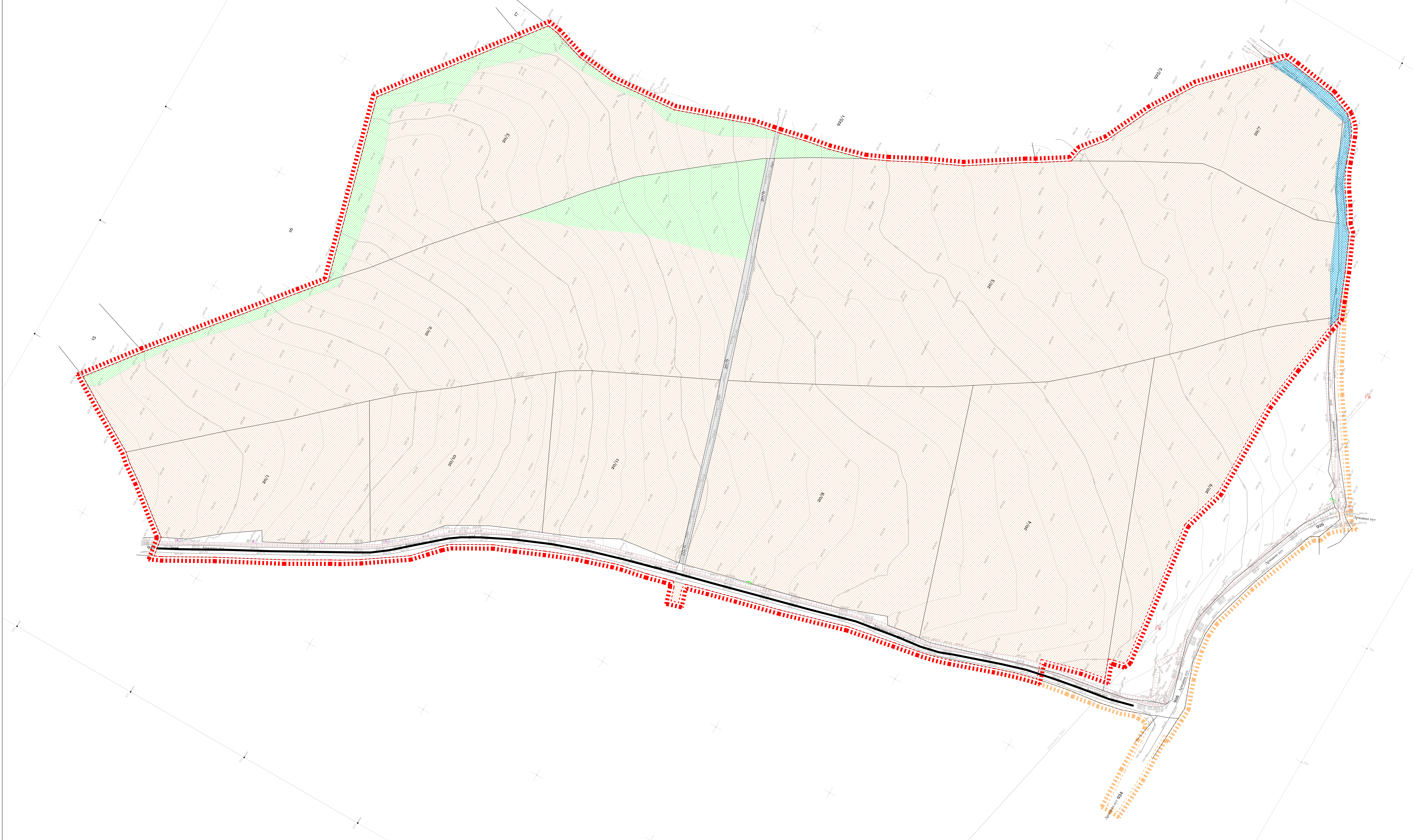
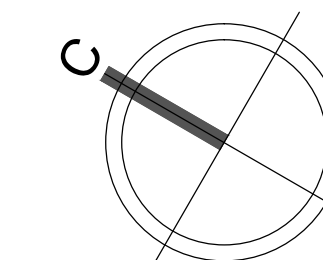

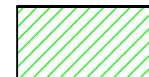








ИЗМЕНЕ И ДОПУНЕ
ПЛАНА ДЕТАЉНЕ РЕГУЛАЦИЈЕ
ЗА НОВУ РАДНУ ЗОНУ
„СРЧАНИК“ У КЛАТИЧЕВУ



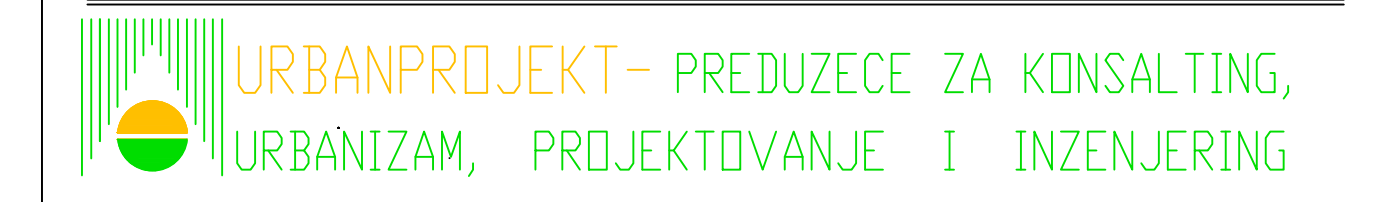
ЛЕГЕНДА:

-  ПОЉОПРИВРЕДНО ЗЕМЉИШТЕ
-  АУТОХТОНО ЗЕЛЕНИЛО
-  РЕКА
- ПОВРШИНЕ У ФУНКЦИЈИ САОБРАЋАЈА**
-  Државни пут II реда
-  приступни пут
-  граница ПДР-е за изградњу приступне саобраћајнице "Горњи Милановац-петља Таково"
-  граница важећег ПДР-е
-  граница Измене и допуне ПДР-е

АНАЛИЗА ПОСТОЈЕЋЕГ СТАЊА

/намена површина/

Р 1:1000 лист бр. 9



Одговорни урбаниста:
Зорица Сретеновић, дипл.инг.арх.