





ЛЕГЕНДА:





ГРАНИЦЕ

-  ГРАНИЦА ЗАХВАТА ПРОСТОРНОГ ПЛАНА
-  ГРАНИЦА КАТАСТАРСКЕ ОПШТИНЕ
-  ГРАНИЦА ГЕНЕРАЛНОГ ПЛАНА
-  ГРАНИЦА ПЛАНИРАНОГ ПРОШИРЕЊА ГРАЂЕВИНСКОГ ПОДРУЧЈА





ОСНОВНА НАМЕНА ПРОСТОРА

-  ШУМСКО ЗЕМЉИШТЕ
-  ПОЉОПРИВРЕДНО ЗЕМЉИШТЕ
-  ДРЖАВНИ ПУТ I РЕДА
-  ДРЖАВНИ ПУТ I РЕДА - АУТОПУТ E763 - ПЛАНИРАНА ТРАСА
-  ДРЖАВНИ ПУТ I РЕДА - ПЛАНИРАНА ТРАСА - (ШУМАДИЈСКА МАГИСТРАЛА)
-  ДРЖАВНИ ПУТ II РЕДА
-  ОПШТИНСКИ ПУТ
-  ПОСТОЈЕЋА ПЕТЉА
-  ПЛАНИРАНА ПЕТЉА
-  ОРЈЕНТАЦИОНА ТРАСА ПРУГЕ МЛАДЕНОВАЦ- АРАНЂЕЛОВАЦ- ТОПОЛА- Г.МИЛАНОВАЦ- ЧАЧАК
-  ВОДОТОКОВИ
-  ПОСТОЈЕЋЕ АКУМУЛАЦИЈЕ
-  ПЛАНИРАНЕ АКУМУЛАЦИЈЕ

Мрежа насеља

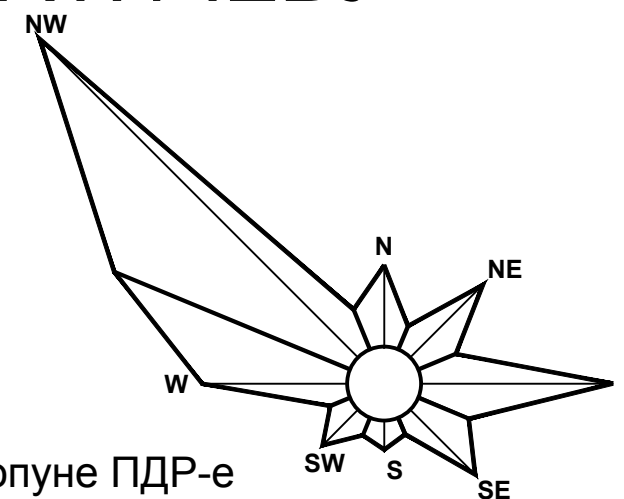
-  ОПШТИНСКИ ЦЕНТАР
-  НАСЕЉСКИ ЦЕНТРИ
-  ЛОКАЛНИ ЦЕНТРИ
-  ОСТАЛА НАСЕЉА


ПОСЕБНЕ НАМЕНЕ

-  КОМПЛЕКСИ ПОСЕБНЕ НАМЕНЕ
-  ГРАНИЦА ЗОНЕ ЗАБРАЊЕНЕ ГРАДЊЕ
-  ГРАНИЦА ЗОНЕ КОНТРОЛИСАНЕ ГРАДЊЕ
-  ШИРА ЗОНА САНИТАРНЕ ЗАШТИТЕ АКУМУЛАЦИЈЕ

ИЗМЕНЕ И ДОПУНЕ ПЛАНА ДЕТАЉНЕ РЕГУЛАЦИЈЕ ЗА НОВУ РАДНУ ЗОНУ „СРЧАНИК“ У КЛАТИЧЕВУ

НАЦРТ ПЛАНА



 граница Измене и допуне ПДР-е

ИЗВОД ИЗ ПРОСТОРНОГ ПЛАНА

ОПШТИНЕ ГОРЊИ МИЛАНОВАЦ

/намена простора/

Р 1:50000

лист бр.3.1



Одговорни урбаниста:
Зорица Сретеновић, дипл.инг.арх.

Директор:
Андреја Андрић, дипл.инг.грађ.

октобар, 2020.г.