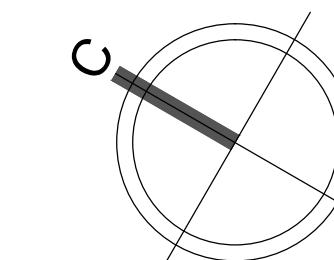


ИЗМЕНЕ И ДОПУНЕ ПЛАНА ДЕТАЉНЕ РЕГУЛАЦИЈЕ ЗА НОВУ РАДНУ ЗОНУ „СРЧАНИК“ У КЛАТИЧЕВУ

НАЦРТ ПЛАНА



ЛЕГЕНДА

ПОВРШИНЕ ЈАВНЕ НАМЕНЕ

ЗЕЛЕНИЛО

зеленило уз саобраћајнице

ЗОНА КОМУНАЛНИХ ФУНКЦИЈА

ТС трафостаница

ИП истурени претплатнички степен

УП уређај за пречишћавање отпадних вода

МРС мерно регулациона станица "Срчаник"

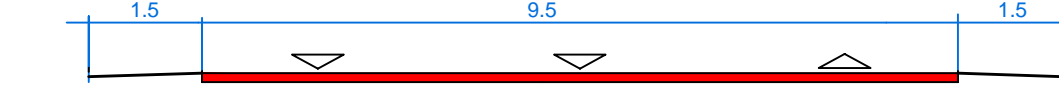
КЛАТИЧЕВАЧКА РЕКА

САОБРАЋАЈНЕ ПОВРШИНЕ


коловози, тротоари

КАРАКТЕРИСТИЧНИ ПОПРЕЧНИ ПРОФИЛИ Р 1:100

ДРЖАВНИ ПУТ II А РЕДА / ЗОНА РАСКРСНИЦЕ СА ДП II Б РЕДА



ДРЖАВНИ ПУТ II А РЕДА




ДРЖАВНИ ПУТ II Б РЕДА



СЕКУНДАРНЕ САОБРАЋАЈНИЦЕ

Улица: Нова 1, Нова 2 и Нова 3



Улица: Нова 4



заштитна зона далековода

ГЛ грађевинска линија

РП регулациона линија

..... граница ПДР

..... граница Измене и допуне ПДР-е

ИЗВОД ИЗ ПДР-е -
ПЛАН САОБРАЋАЈА, НИВЕЛАЦИЈЕ,
РЕГУЛАЦИЈЕ И ПОВРШИНА
ЈАВНЕ НАМЕНЕ

Р 1:1000

лист бр. 4.2

URBANPROJEKT- PREDUZEC ZA KONSALTING,
URBANIZAM, PROJEKTOVANJE I INZENJERING

Одговорни урбаниста:
Зорица Сретеновић, дипл.инг.арх.

Директор:
Андреја Андрић, дипл.инг.грађ.

октобар, 2020.г.



ВЗСНСЗ км
внешња електроинсталација

ВЗСНСЗ км
внутрашња електроинсталација

ВЗСНСЗ км
внешња електроинсталација

Државни пут II В реда бр. 360
Дифи-Клатичево

Државни пут II В реда бр. 360

Почетак реконструкције ДП II А РЕДА
км 02+155

Чвор Клатичево
км 02+177

Срчаник км
савремена осветљ

Државни пут II А реда бр. 177
Цеста Браничево-Клатичево

Државни пут

км 02+280

Државни пут

км 02+280