




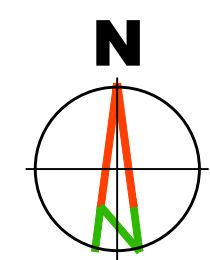


Координате нових граничних тачака границе обухвата плана


| редни број | X | Y | редни број | X | Y |
|------------|--------------|--------------|------------|--------------|--------------|
| 1 | 7 463 666.04 | 4 887 475.14 | 19 | 7 463 862.53 | 4 887 400.75 |
| 2 | 7 463 693.31 | 4 887 500.52 | 20 | 7 463 874.59 | 4 887 400.23 |
| 3 | 7 463 705.45 | 4 887 522.38 | 21 | 7 463 886.88 | 4 887 398.03 |
| 4 | 7 463 696.71 | 4 887 527.23 | 22 | 7 463 888.57 | 4 887 402.91 |
| 5 | 7 463 683.15 | 4 887 523.86 | 23 | 7 463 876.26 | 4 887 422.09 |
| 6 | 7 463 667.95 | 4 887 532.98 | 24 | 7 463 850.00 | 4 887 450.00 |
| 7 | 7 463 649.56 | 4 887 552.47 | 25 | 7 463 843.03 | 4 887 482.86 |
| 8 | 7 463 630.74 | 4 887 566.43 | 26 | 7 463 822.03 | 4 887 523.16 |
| 9 | 7 463 620.53 | 4 887 577.87 | 27 | 7 463 777.36 | 4 887 555.20 |
| 10 | 7 463 767.22 | 4 887 527.34 | 28 | 7 463 731.98 | 4 887 571.55 |
| 11 | 7 463 803.64 | 4 887 500.66 | 29 | 7 463 671.74 | 4 887 594.59 |
| 12 | 7 463 819.86 | 4 887 468.58 | 30 | 7 463 629.11 | 4 887 615.87 |
| 13 | 7 463 729.75 | 4 887 381.83 | 31 | 7 463 604.49 | 4 887 553.92 |
| 14 | 7 463 731.91 | 4 887 373.76 | 32 | 7 463 609.76 | 4 887 545.63 |
| 15 | 7 463 820.63 | 4 887 388.14 | 33 | 7 463 617.79 | 4 887 534.00 |
| 16 | 7 463 826.88 | 4 887 389.47 | 34 | 7 463 624.40 | 4 887 540.14 |
| 17 | 7 463 832.97 | 4 887 391.41 | 35 | 7 463 633.15 | 4 887 548.27 |
| 18 | 7 463 850.75 | 4 887 398.07 | | | |

ЛЕГЕНДА

-  Граница обухвата плана детаљне регулације
-  Граница катастарске општине
-  Постојећа гранична линија
-  Постојећа гранична тачка
-  Нова гранична тачка



Напомена: Граница обухвата плана и грађевинског подручја се поклапају.

| | | | |
|---|---|--|---|
| <p>Наручилац израде плана: KONTROLA LETENJA SRBIJE I CRNE GORE SMATSA D.O.O. BEOGRAD 11 000 Београд, Трг Николе Пашића бр.10</p> |  | <p>Носилац израде плана: Општина Горњи Милановац ул. Таковска бр. 2 32 300 Горњи Милановац</p> |  |
|---|---|--|---|

| | | | | | |
|--|---|---|---|---|---|
| <p>Обрађивач плана: "АРХИПЛАН" Д.О.О. ул. Кнеза Михаила бр. 66 АРАНЂЕЛОВАЦ</p> |  |  |  |  |  |
|--|---|---|---|---|---|

Назив плана:
**ПЛАН ДЕТАЉНЕ РЕГУЛАЦИЈЕ
 "ПРЕДАЈНИ ЦЕНТАР РУДНИК, ВЕЛИКИ ШТУРАЧ"**

| | | |
|--|-----------------|---------------|
| Назив листа: | Размера: 1:1000 | Лист број: 1. |
| Катастарско топографски план са границом обухвата плана и грађевинског земљишта изван грађевинског подручја насеља | | |
| Руководилац израде: | | |
| одговорни урбаниста: дипл.инж.арх. Драгана Бига (ИКС 200 0015 03) | | |
| Датум: Јануар, 2021.год. | | НАЦРТ ПЛАНА |