# 1.0. КАТАСТАРСКО - ТОПОГРАФСКА ПОДЛОГА СА ПРИКАЗОМ ГРАНИЦЕ ПЛАНА

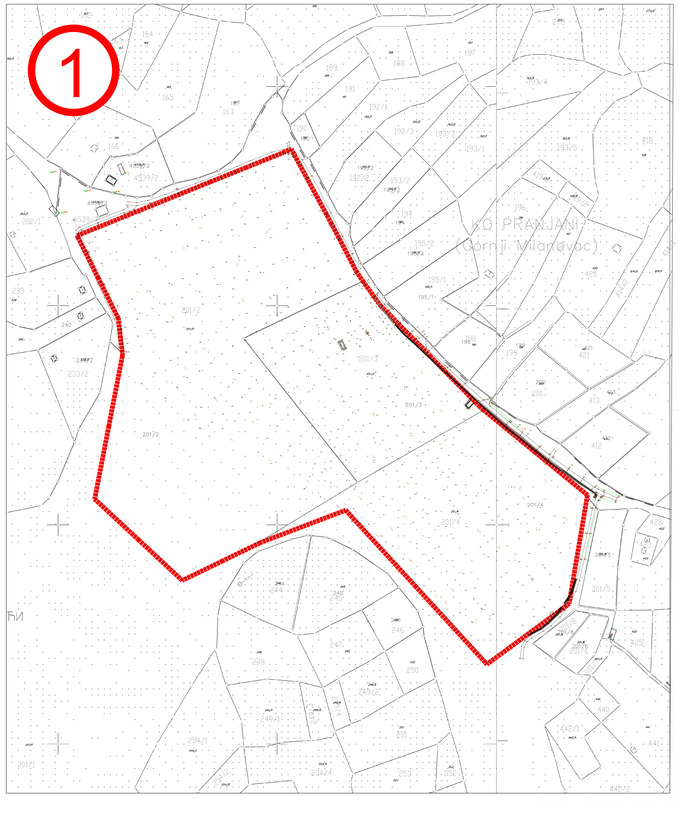


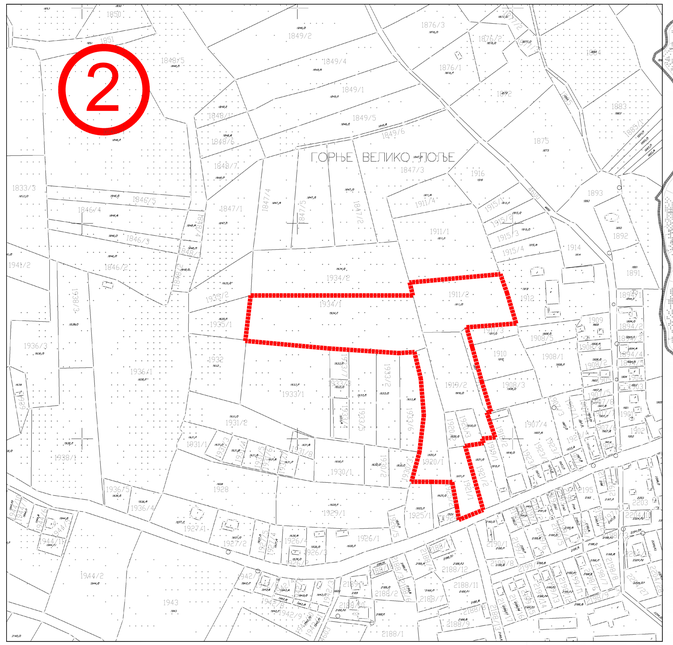


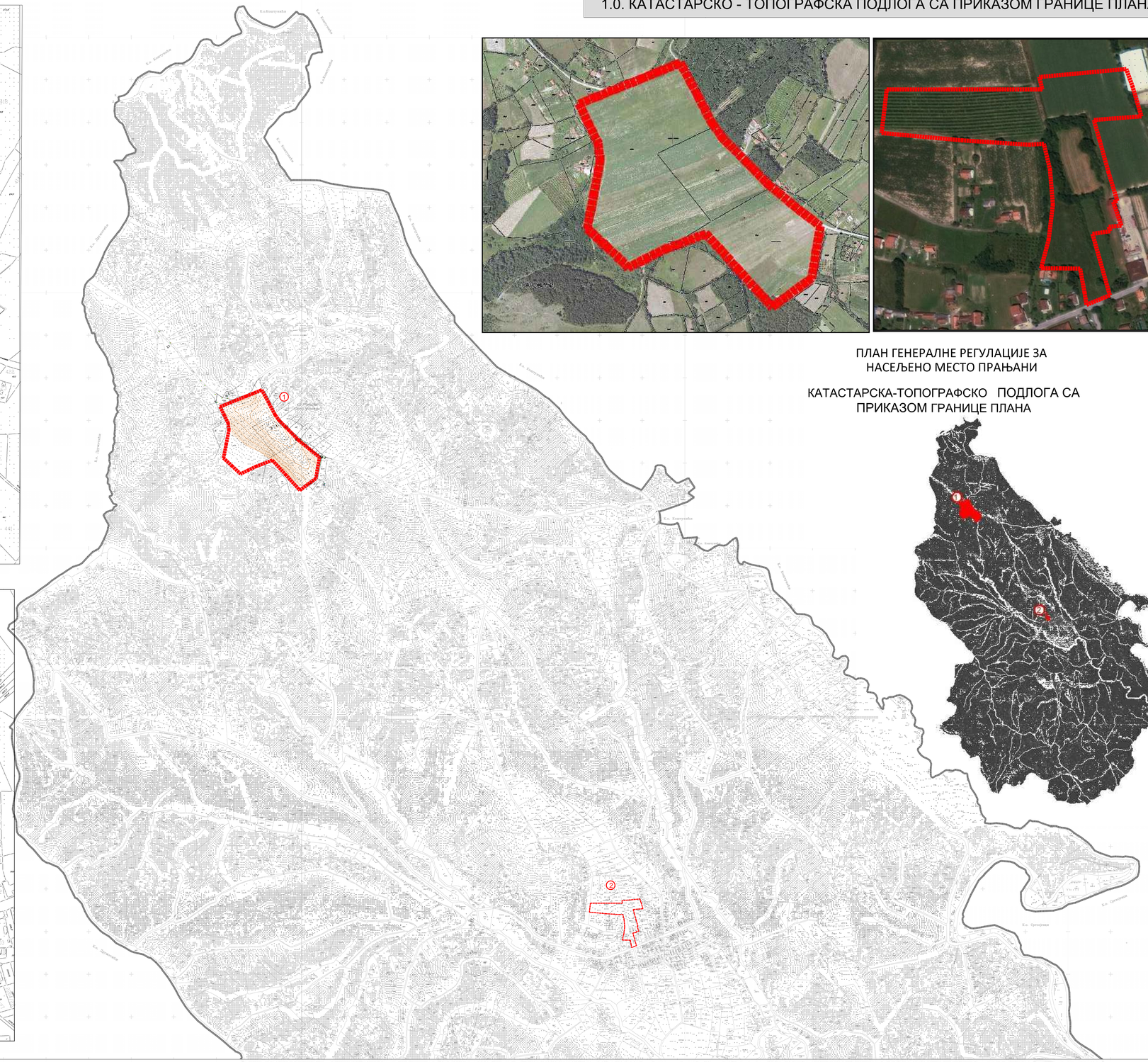

ПЛАН ГЕНЕРАЛНЕ РЕГУЛАЦИЈЕ ЗА НАСЕЉЕНО МЕСТО ПРАЊАНИ

КАТАСТАРСКА-ТОПОГРАФСКО ПОДЛОГА СА ПРИКАЗОМ ГРАНИЦЕ ПЛАНА



ИЗМЕНА И ДОПУНА ПЛАНА ГЕНЕРАЛНЕ РЕГУЛАЦИЈЕ ЗА НАСЕЉЕНО МЕСТО ПРАЊАНИ

ЛЕГЕНДА:

- ГРАНИЦА ПЛАНА ГЕНЕРАЛНЕ РЕГУЛАЦИЈЕ
- ГРАНИЦА ИЗМЕНА И ДОПУНА
- ИЗОХИПСЕ

**ИЗМЕНА И ДОПУНА ПЛАНА ГЕНЕРАЛНЕ РЕГУЛАЦИЈЕ ЗА НАСЕЉЕНО МЕСТО ПРАЊАНИ**

**НАЦРТ ПЛАНА**

Назив листа: лист бр. 1.0.

КАТАСТАРСКА-ТОПОГРАФСКО ПОДЛОГА СА ПРИКАЗОМ ГРАНИЦЕ ПЛАНА

ИЗРАДИО: "Урбополис" д.о.о. Београд
Дубљанска бр. 10, 11 000 Београд

НАРУЧИЛАЦ ПЛАНА: Општина Горњи Милановац
Таковска 2,32300 Горњи Милановац.

Одговорни урбаниста:
проф. др Миодраг Ралевић, дипл.инж.арх.
бр. лиценце: 200 572 04

ДАТУМ: октобар, 2021 г.

РАЗМЕРА: Р 1:5 000