3.0 АНАЛИЗА ПОСТОЈЕЋЕГ СТАЊА /намена површина са поделом на јавно и остало земљиште - постојећи начин коришћења/

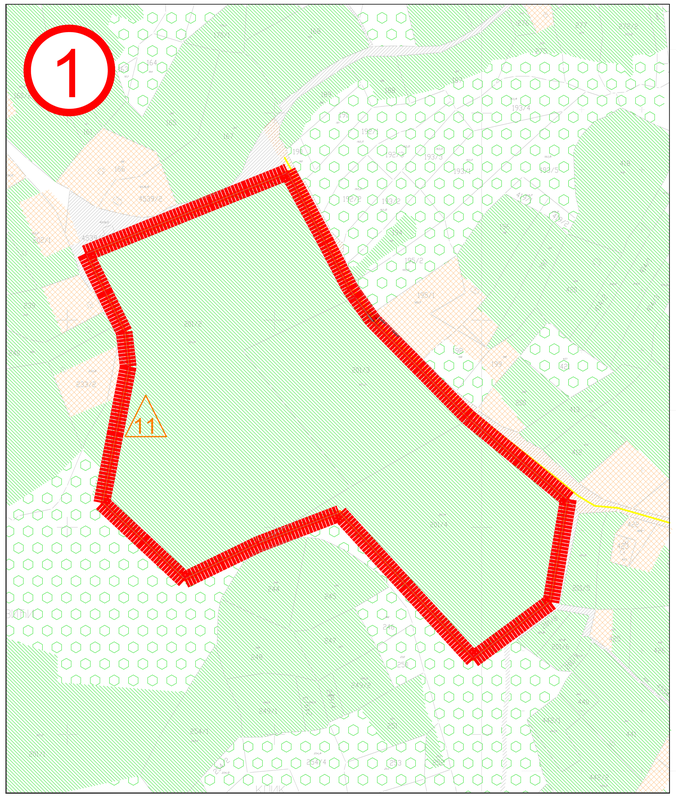

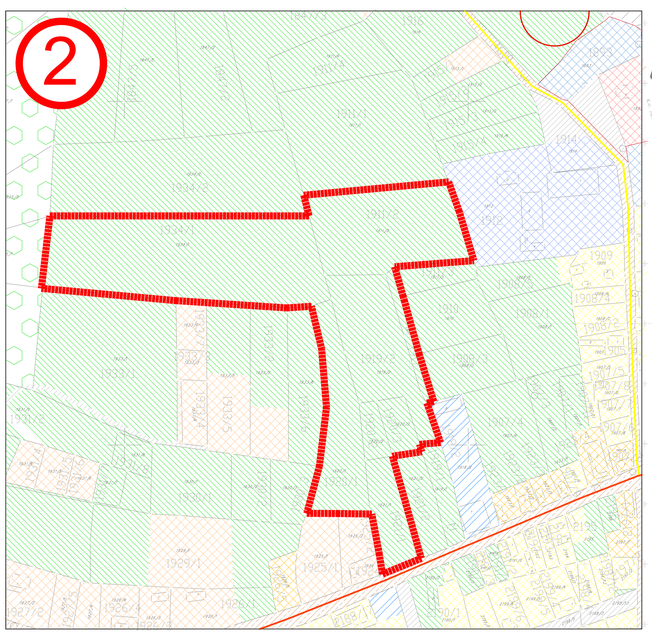

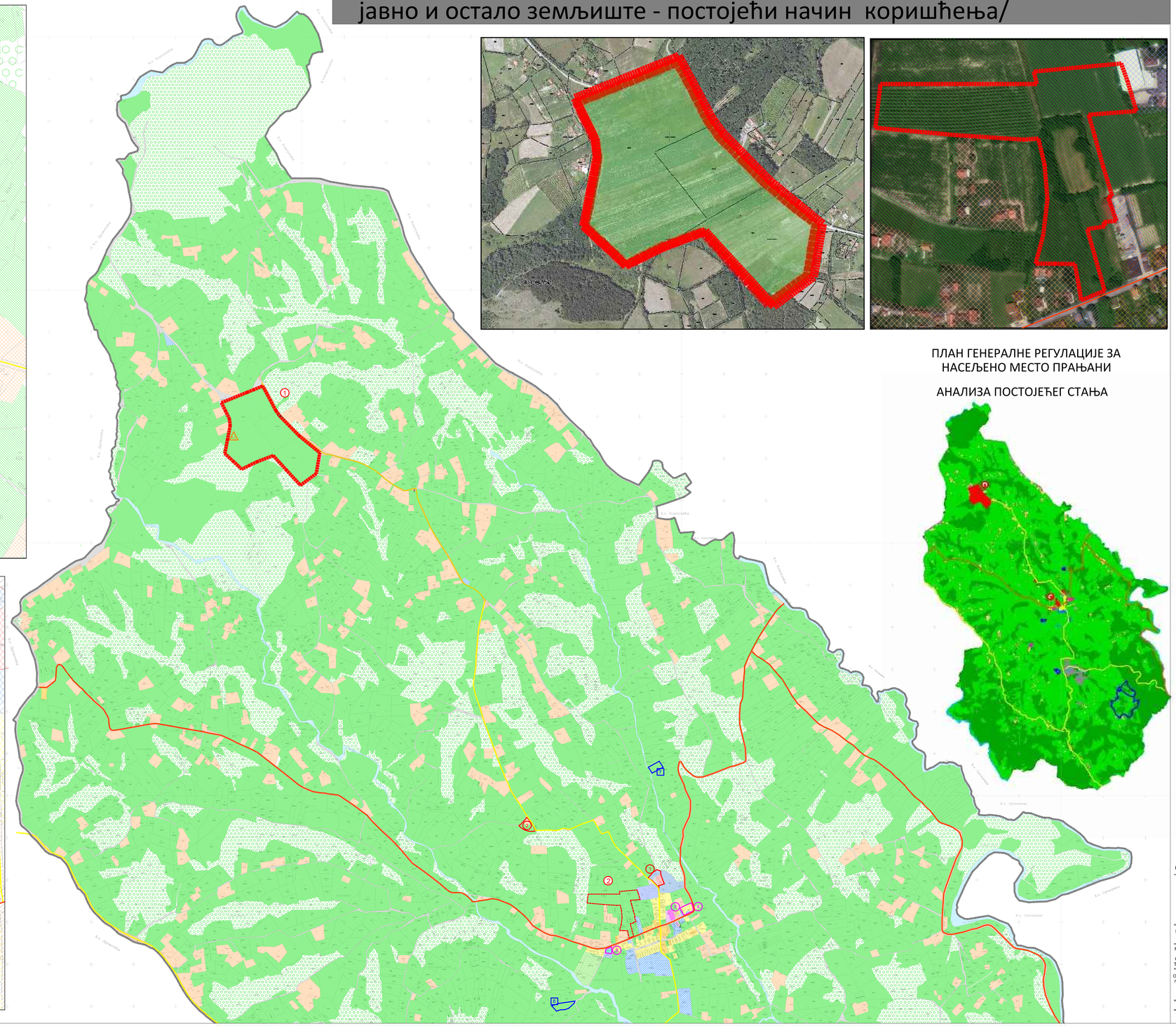

ИЗМЕНА И ДОПУНА ПЛАНА ГЕНЕРАЛНЕ РЕГУЛАЦИЈЕ ЗА НАСЕЉЕНО МЕСТО ПРАЊАНИ

ЛЕГЕНДА:

ГРАНИЦА ПЛАНА ГЕНЕРАЛНЕ РЕГУЛАЦИЈЕ

ГРАНИЦА ИЗМЕНА И ДОПУНА

ПОВРШИНЕ ОСТАЛЕ НАМЕНЕ

СТАНОВАЊЕ

породично становање

становање са делатностима

сеоска домаћинства

ПРИВРЕДНЕ ДЕЛАТНОСТИ

пословно комерцијалне делатности

рударство и каменоломи

ВЕРСКИ САДРЖАЈИ

црква

ЗЕЛЕНИЛО

шумска вегетација

неизграђено и пољопривредно земљиште

ПОВРШИНЕ ЈАВНЕ НАМЕНЕ

ЗДРАВСТВО

ШКОЛСТВО (школа, вртић)

КУЛТУРА

АДМИНИСТРАТИВНИ САДРЖАЈИ

пошта,електродистрибуција, месна канцеларија

КОМУНАЛНЕ ДЕЛАТНОСТИ

трафостаница

ГРОБЉЕ

САОБРАЋАЈНЕ ПОВРШИНЕ

Општински пут

Државни пут II А реда

путни појас

саобраћајно манипулативне површине

ВОДЕНИ ТОКОВИ

СПОРТСКО РЕКРЕАТИВНЕ ПОВРШИНЕ

НЕПОКРЕТНА КУЛТУРНА ДОБРА

непокретно културно добро од великог значаја

1. Црква брвнара, споменик културе
2. Гавровића чардак, споменик културе

добро под претходном заштитом

3. Чардак Петра Живковића
4. Кућа породице Ђорђановић
5. Кућа породице Петровић
6. Задружни дом здравља "Џон Кингзбури"

археолошки локалитети

7. Ридови
8. Плана
9. Брезак
10. Кућиште / Љубиводе

знаменито место

11. Савезнички аеродром из Другог светског рата

ПЛАН ГЕНЕРАЛНЕ РЕГУЛАЦИЈЕ ЗА НАСЕЉЕНО МЕСТО ПРАЊАНИ

АНАЛИЗА ПОСТОЈЕЋЕГ СТАЊА

ИЗМЕНА И ДОПУНА ПЛАНА ГЕНЕРАЛНЕ РЕГУЛАЦИЈЕ ЗА НАСЕЉЕНО МЕСТО ПРАЊАНИ НАЦРТ ПЛАНА

Назив листа: лист бр. 3.0

АНАЛИЗА ПОСТОЈЕЋЕГ СТАЊА /намена површина са поделом на јавно и остало земљиште - постојећи начин коришћења/

ИЗРАДИО: "Урбополис" д.о.о. Београд
Дубљанска бр. 10, 11 000 Београд

НАРУЧИЛАЦ ПЛАНА:
Општина Горњи Милановац
Таковска 2,32300 Горњи Милановац,

Одговорни урбаниста:
проф. др Мирјана Ралевић, дипл.инж.арх.
бр. лиценце: 200 572 04

ДАТУМ: октобар, 2021.г.

РАЗМЕРА: Р 1:5 000