5.0. ПЛАН САОБРАЋАЈА - КАТЕГОРИЗАЦИЈА САОБРАЋАЈНЕ МРЕЖЕ

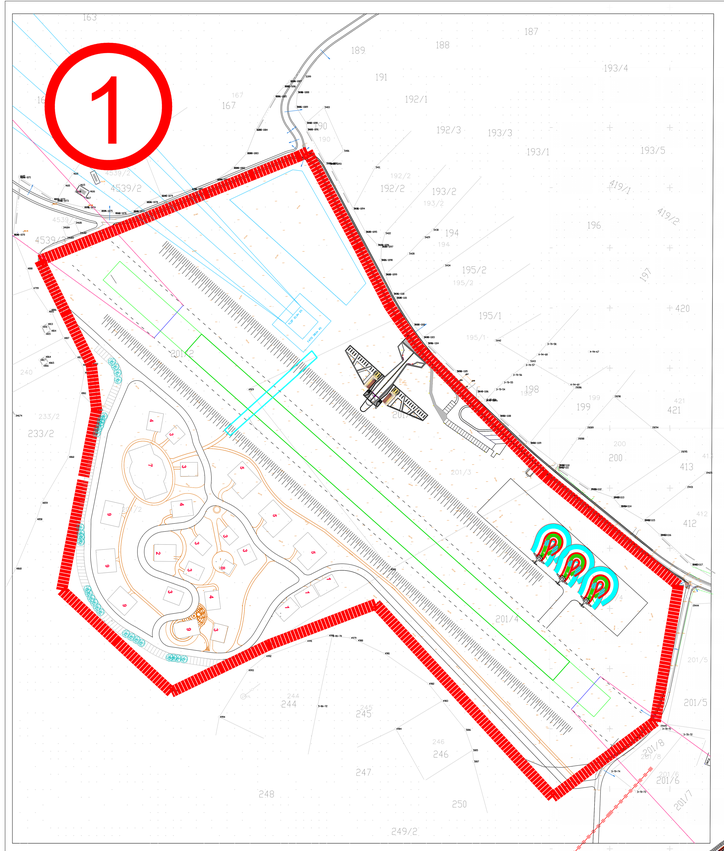

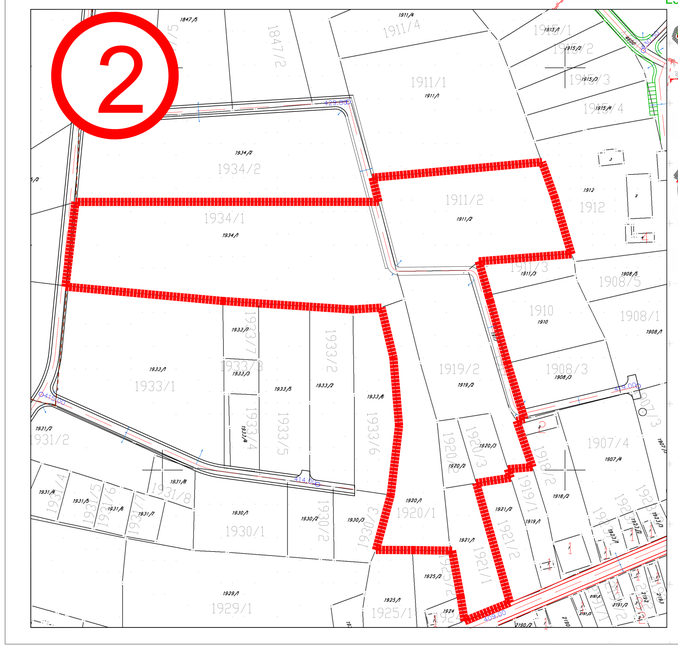

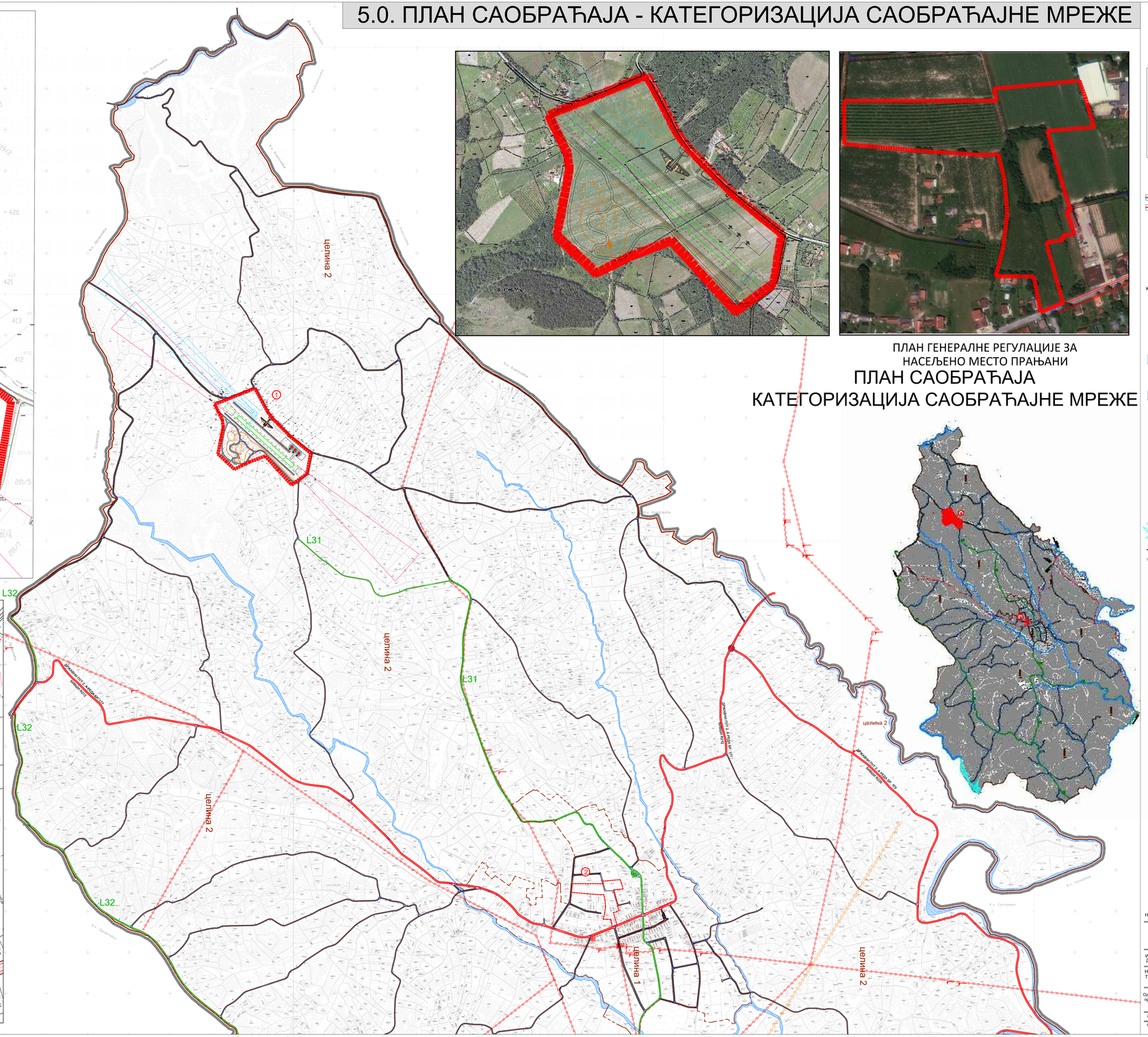

ПЛАН ГЕНЕРАЛНЕ РЕГУЛАЦИЈЕ ЗА НАСЕЉЕНО МЕСТО ПРАЊАНИ

ПЛАН САОБРАЋАЈА КАТЕГОРИЗАЦИЈА САОБРАЋАЈНЕ МРЕЖЕ

ИЗМЕНА И ДОПУНА ПЛАНА ГЕНЕРАЛНЕ РЕГУЛАЦИЈЕ ЗА НАСЕЉЕНО МЕСТО ПРАЊАНИ

ЛЕГЕНДА:

- ГРАНИЦА ПЛАНА ГЕНЕРАЛНЕ РЕГУЛАЦИЈЕ
- ГРАНИЦА ИЗМЕНА И ДОПУНА

САОБРАЋАЈНЕ ПОВРШИНЕ

- ОПШТИНСКИ ПУТ
- СЕКУНДАРНА МРЕЖА САОБРАЋАЈНИЦА
- ПЕШАЧКЕ СТАЗЕ
- ПОЛЕТНА СТАЗА
- АВИО ПАРКИНГ
- ПОДЗЕМНИ ПРОЛАЗ
- ПАРКИНГ

КАРАКТЕРИСТИЧНИ ПОПРЕЧНИ ПРОФИЛИ R 1:50

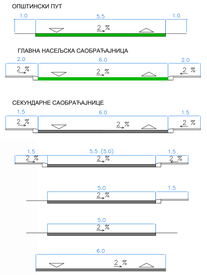

ЗОНА ВОДОТОКА

- природни ток реке
- акумулација
- граница урбанистичке целине
- целина 1 ознака урбанистичке целине

ИЗМЕНА И ДОПУНА ПЛАНА ГЕНЕРАЛНЕ РЕГУЛАЦИЈЕ ЗА НАСЕЉЕНО МЕСТО ПРАЊАНИ НАЦРТ ПЛАНА

Назив листа: лист бр. 5.0

ПЛАН САОБРАЋАЈА КАТЕГОРИЗАЦИЈА САОБРАЋАЈНЕ МРЕЖЕ

ИЗРАДИО: "Урбополис" д.о.о. Београд Дубљанска бр. 10, 11 000 Београд

НАРУЧИЛАЦ ПЛАНА: Општина Горњи Милановац Таковска 2,32300 Горњи Милановац.

Одговорни урбаниста:
проф. др Миодраг Ралевић, дипл.инж.арх.
бр. лиценце: 200 572 04

ДАТУМ: октобар, 2021 г.

РАЗМЕРА: Р 1:5 000