6.0. ПЛАН САОБРАЋАЈА, НИВЕЛАЦИЈЕ, РЕГУЛАЦИЈЕ И ПОВРШИНА ЈАВНЕ НАМЕНЕ

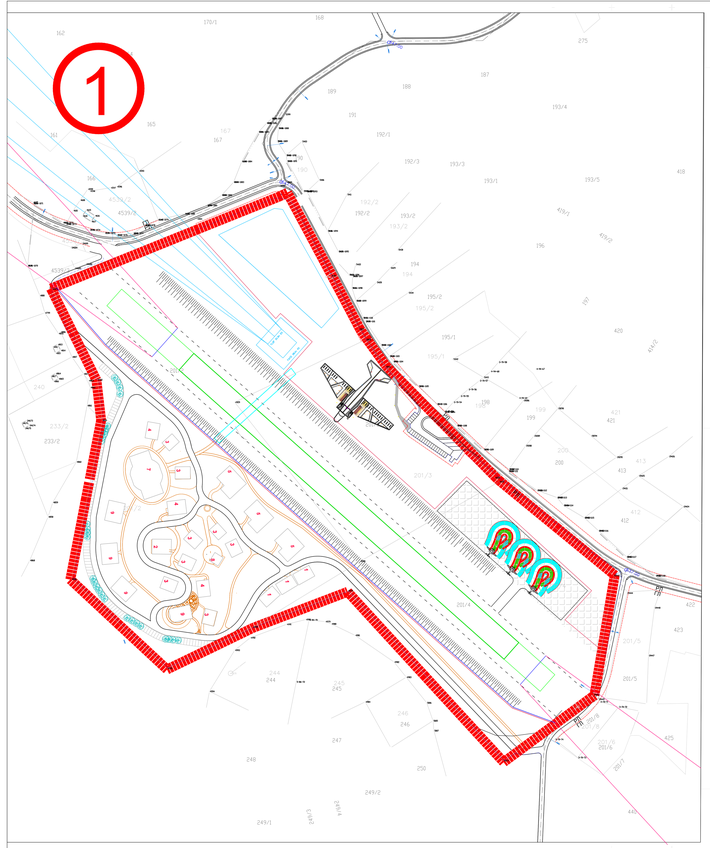

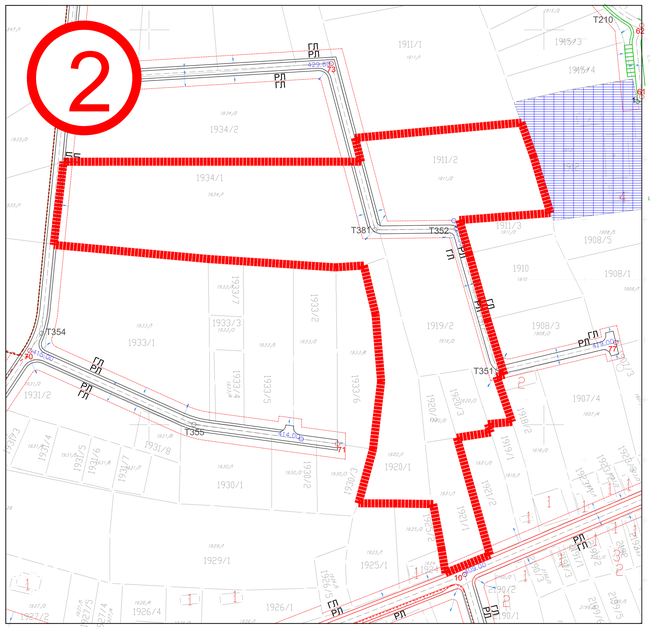

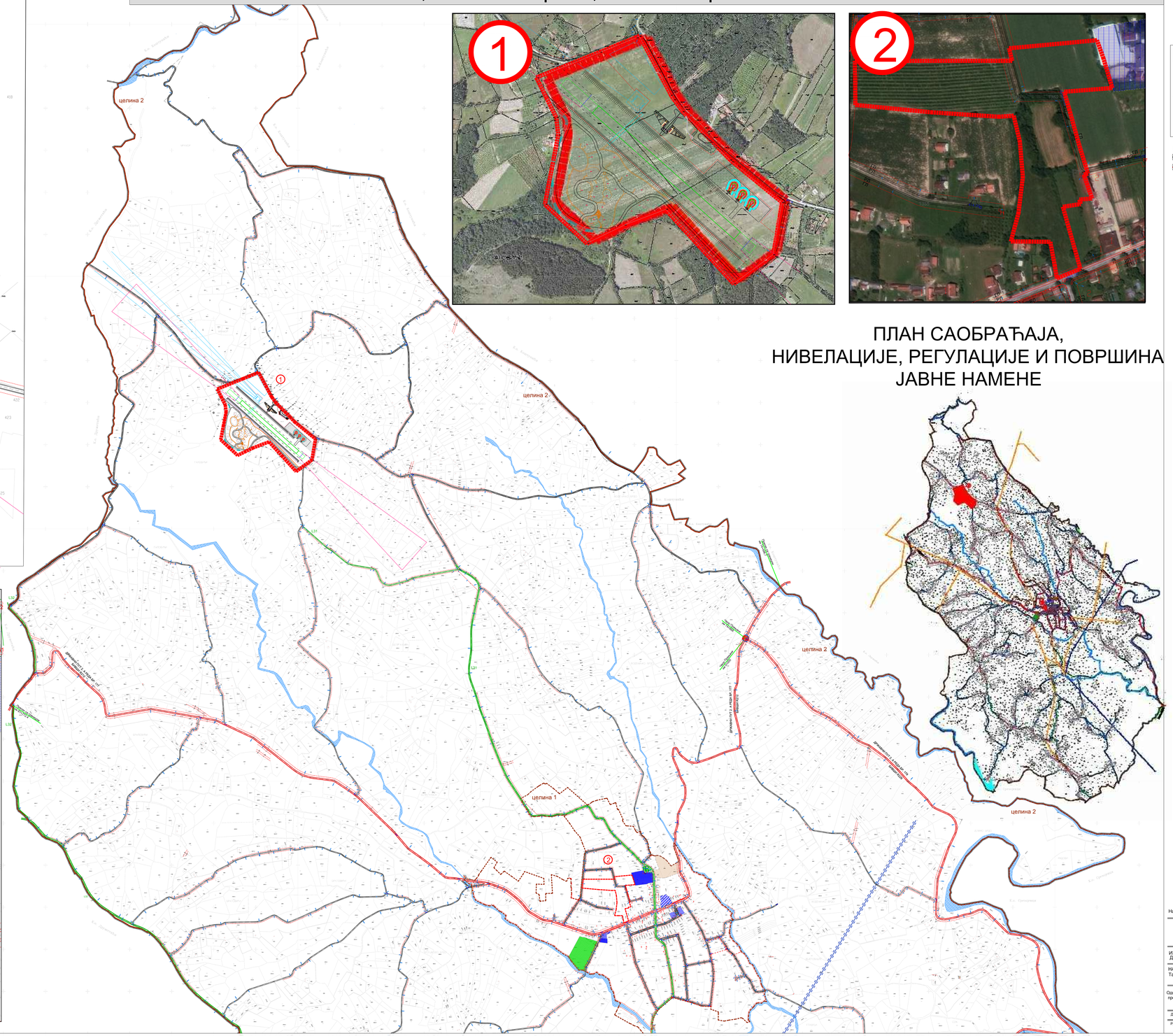

ПЛАН САОБРАЋАЈА, НИВЕЛАЦИЈЕ, РЕГУЛАЦИЈЕ И ПОВРШИНА ЈАВНЕ НАМЕНЕ

ИЗМЕНА И ДОПУНА ПЛАНА ГЕНЕРАЛНЕ РЕГУЛАЦИЈЕ ЗА НАСЕЉЕНО МЕСТО ПРАЊАНИ

С

ЛЕГЕНДА:

ГРАНИЦА ПЛАНА ГЕНЕРАЛНЕ РЕГУЛАЦИЈЕ

ГРАНИЦА ИЗМЕНА И ДОПУНА

ГРАНИЦА УРБАНИСТИЧКЕ ЦЕЛИНЕ

целина 1 ОЗНАКА УРБАНИСТИЧКЕ ЦЕЛИНЕ

РЕГУЛАЦИОНА ЛИНИЈА

ГРАЂЕВИНСКА ЛИНИЈА

УНУТРАШЊА ГРАЂЕВИНСКА ЛИНИЈА

САОБРАЋАЈНЕ ПОВРШИНЕ

ОПШТИНСКИ ПУТ

СЕКУНДАРНА МРЕЖА САОБРАЋАЈНИЦА

ПЕШАЧКЕ СТАЗЕ

ПОЛЕТНА СТАЗА

АВИО ПАРКИНГ

ПОДЗЕМНИ ПРОЛАЗ

ПАРКИНГ

ПОВРШИНЕ ЈАВНЕ НАМЕНЕ

ЗОНА ЈАВНИХ ФУНКЦИЈА

ОБРАЗОВАЊЕ И ВАСПИТАЊЕ

ДОМ ЗДРАВЉА

ВАТРОГАСНА ЈЕДИНИЦА, ПОЛИЦИЈСКА СТАНИЦА

ОСТАЛЕ ЈАВНЕ ФУНКЦИЈЕ

ЗОНА ЗЕЛЕНИЛА: ПАРКОВИ, ШЕТАЛИШТА, ЗЕЛЕНИЛО ПОРЕД ПУТЕВА, ЗЕЛЕНИЛО ГРОБЉАНА, ЗЕЛЕНИЛО ВОДОТОКА, ЗЕЛЕНИЛО ИЗВОРИШТА, ХИДРОГЕОЛОШКИ ЗАШТИЋЕНО ПОДРУЧЈЕ

ЗОНА СПОРТА И РЕКРЕАЦИЈЕ

ЗОНА КОМУНАЛНИХ ФУНКЦИЈА

ГРОБЉА

ТРАФОСТАНИЦА

ОРТЕЉ ЗА ПРЕЧИШЋАВАЊЕ ОТПАДНИХ ВОДА

ПОЛЕТНА СТАНИЦА

ВАЗДУШНИ ВОД 35kV ДАЛЕКОВОД

ВАЗДУШНИ ВОД 110kV ДАЛЕКОВОД

ЗОНА ВОДОТОКА

ПРИРОДНИ ТОК РЕКЕ

АКУМУЛАЦИЈА

КАРАКТЕРИСТИЧНИ ПОПРЕЧНИ ПРОФИЛИ R 1:50

ПРИМАРНА МРЕЖА:

1. ДРЖАВНИ ПУТ



2. ОПШТИНСКИ ПУТ

3. ГРАДНЕ: САБИРНА УЛИЦА

СЕКУНДАРНА МРЕЖА:

1. СЕКУНДАРНА САБИРНА УЛИЦА

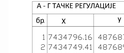

2. НЕКАТЕГОРИСАНИ ПУТ

постојећа граница
граница обухвата плана
граница урбане јединице
граница грађевинског реона
граница грађевинске парцеле

А - Г ТАЧКЕ РЕГУЛАЦИЈЕ

бр.	X	Y
1	7434796.16	4876879.39
2	7434749.41	4876897.61
3	7434522.34	4877099.73
4	7434328.13	4877272.60
5	7434275.69	4877332.74
6	7434417.65	4877389.76
7	7434498.78	4877402.78
8	7434525.24	4877413.17
9	7434587.99	4877295.01
10	7434598.04	4877276.95
11	7434610.91	4877258.39
12	7434626.06	4877239.30
13	7434630.47	4877233.58
14	7434650.89	4877209.65
15	7434650.11	4877201.06
16	7434647.88	4877203.06
17	7434639.49	4877193.75
18	7434643.19	4877190.38
19	7434643.39	4877186.87
20	7434640.05	4877183.16
21	7434643.37	4877180.16
22	7434679.31	4877155.35
23	7434682.15	4877159.46
24	7434686.26	4877156.62
25	7434683.42	4877152.50
26	7434685.89	4877150.80
27	7434688.73	4877154.91
28	7434691.19	4877153.22
29	7434698.51	4877163.81
30	7434703.61	4877163.34
31	7434719.28	4877148.93
32	7434723.20	4877145.51
33	7434734.31	4877136.19
34	7434780.65	4877098.47
35	7434826.98	4877060.74
36	7434841.79	4877049.77
37	7434849.54	4877044.79
38	7434857.52	4877040.17
39	7434861.00	4877032.59
40	7434861.93	4877032.16
41	7434853.73	4876993.40

ИЗМЕНА И ДОПУНА ПЛАНА ГЕНЕРАЛНЕ РЕГУЛАЦИЈЕ ЗА НАСЕЉЕНО МЕСТО ПРАЊАНИ
НАЦРТ ПЛАНА

Назив листа: лист бр. 6.0.

ПЛАН САОБРАЋАЈА, НИВЕЛАЦИЈЕ, РЕГУЛАЦИЈЕ И ПОВРШИНА ЈАВНЕ НАМЕНЕ

ИЗРАДИО: "Урбополис" д.о.о. Београд
Дубљанска бр. 10, 11 000 Београд

НАРУЧИЛАЦ ПЛАНА: Општина Горњи Милановац
Таковска 2,32300 Горњи Милановац,

Одговорни урбаниста:
проф. др Микајлар Радевић, дипл.инж.арх.
бр. лиценце: 200 572 04

ДАТУМ: октобар, 2021 г.

РАЗМЕРА: Р 1:5 000