8.0. ПЛАН ЕЛЕКТРОЕНЕРГЕТСКЕ ИНФРАСТРУКТУРЕ

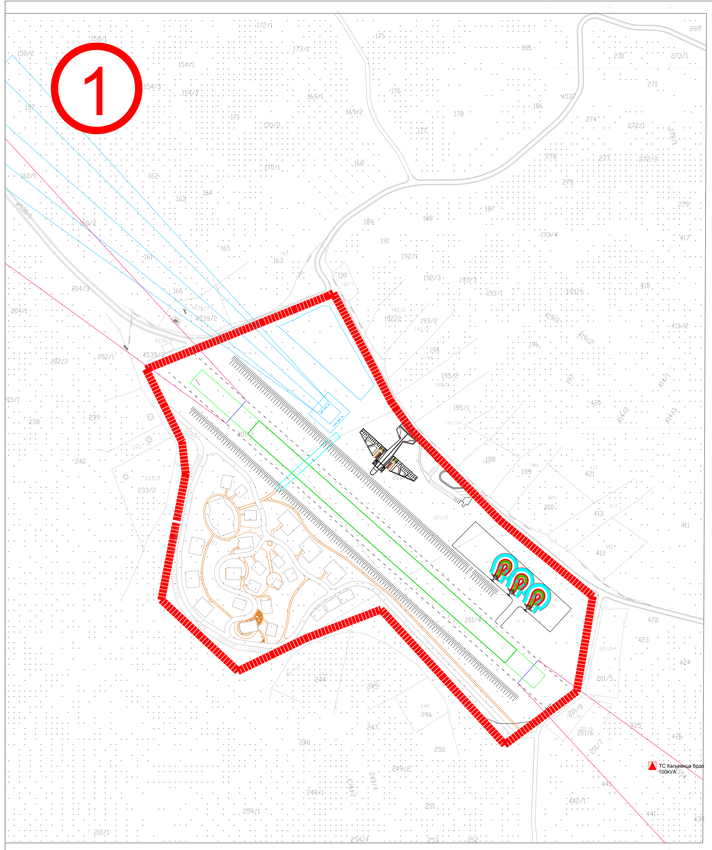

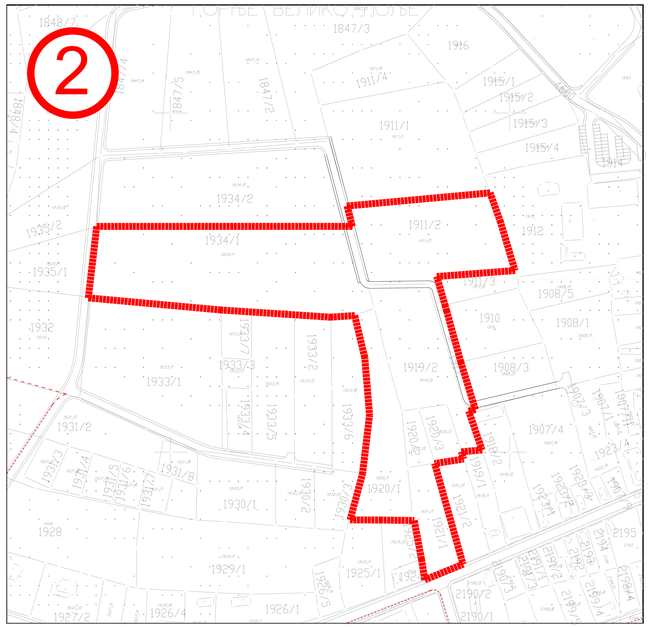

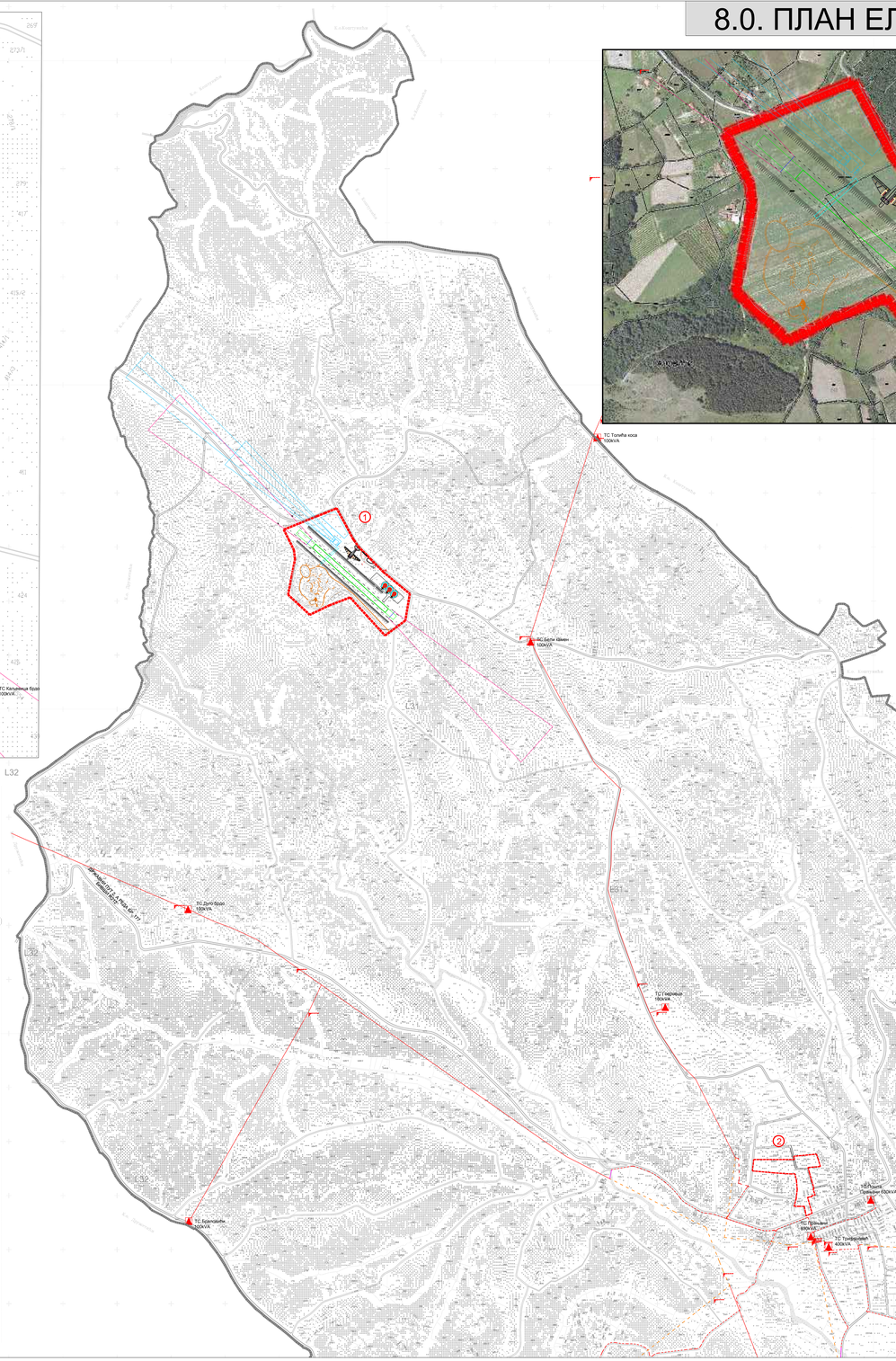

ПЛАН ГЕНЕРАЛНЕ РЕГУЛАЦИЈЕ ЗА НАСЕЉЕНО МЕСТО ПРАЊАНИ
ПЛАН ЕЛЕКТРОЕНЕРГЕТСКЕ ИНФРАСТРУКТУРЕ

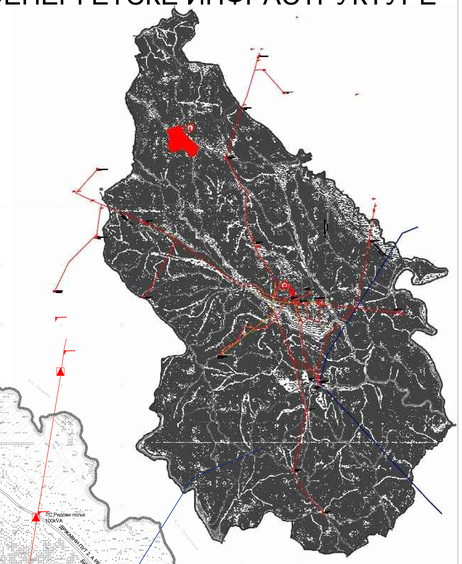

ИЗМЕНА И ДОПУНА ПЛАНА ГЕНЕРАЛНЕ РЕГУЛАЦИЈЕ ЗА НАСЕЉЕНО МЕСТО ПРАЊАНИ

С

ЛЕГЕНДА:

- ГРАНИЦА ПЛАНА ГЕНЕРАЛНЕ РЕГУЛАЦИЈЕ
- ГРАНИЦА ИЗМЕНА И ДОПУНА

САОБРАЋАЈНЕ ПОВРШИНЕ
- ОПШТИНСКИ ПУТ
- СЕКУНДАРНА МРЕЖА САОБРАЋАЈНИЦА
- ПЕШАЧКЕ СТАЗЕ
- ПОЛЕТНА СТАЗА
- АВИО ПАРКИНГ
- ПОДЗЕМНИ ПРОЛАЗ
- ПАРКИНГ

ЕЛЕКТРОЕНЕРГЕТСКА ИНФРАСТРУКТУРА
- ПОСТОЈЕЋА ТС 35/10KV/KV
- ПОСТОЈЕЋИ ДАЛЕКОВОД 35KV
- ПОСТОЈЕЋА ТС 10/0.4 KV
- ПОСТОЈЕЋИ ВОД 10KV
- ПЛАНИРАНИ ВАЗДУШНИ ВОД 10KV
- ПОСТОЈЕЋИ ВОД 10KV КОЈИ СЕ УКИДА
- ПЛАНИРАНИ КАБЛОВСКИ ВОД 10KV

ЗОНА ВОДОТОКА
- природни ток реке
- акумулација

ИЗМЕНА И ДОПУНА ПЛАНА ГЕНЕРАЛНЕ РЕГУЛАЦИЈЕ ЗА НАСЕЉЕНО МЕСТО ПРАЊАНИ НАЦРТ ПЛАНА

Назив листа: лист бр. 8.0.

КАТАСТАРСКА-ТОПОГРАФСКО ПОДЛОГА СА ПРИКАЗОМ ГРАНИЦЕ ПЛАНА

ИЗРАДИО: "УрбоПолис" д.о.о. Београд
Дубљанска бр. 10, 11 000 Београд

urbo polis

НАРУЧИЛАЦ ПЛАНА: Општина Горњи Милановац
Таковска 2,32300 Горњи Милановац.

Одговорни урбаниста:
проф. др Мирјана Рајевић, дипл.инж.арх.
бр. лиценце: 200 572 04

ДАТУМ: октобар, 2021 г.

РАЗМЕРА: Р 1:5 000