9.0. ПЛАН ТЕЛЕКОМУНИКАЦИОНЕ ИНФРАСТРУКТУРЕ

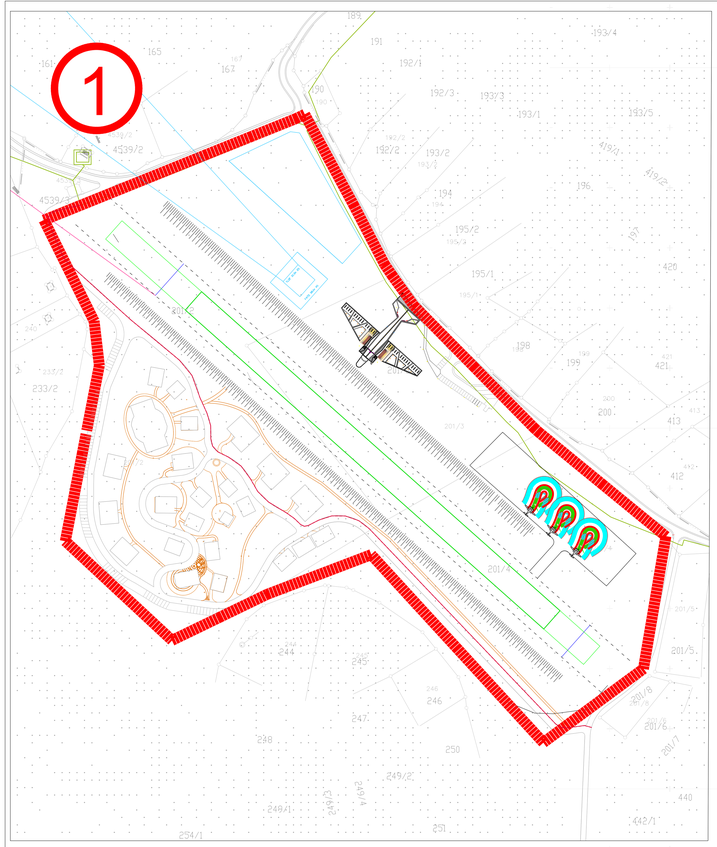

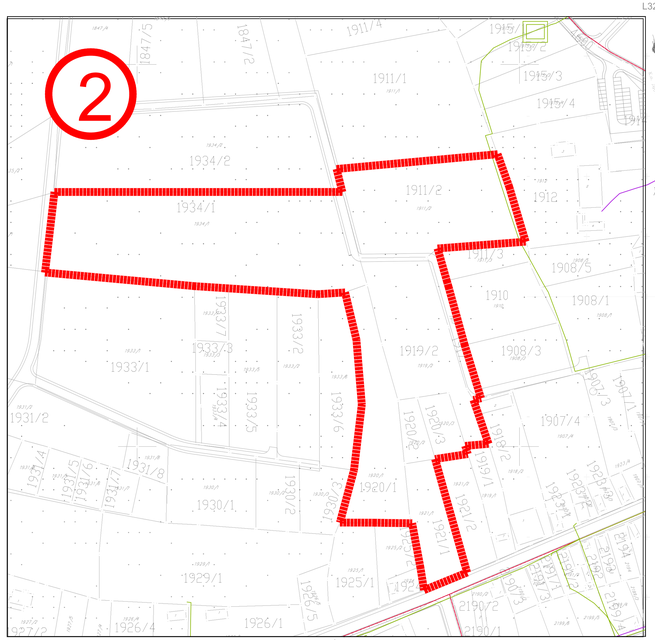

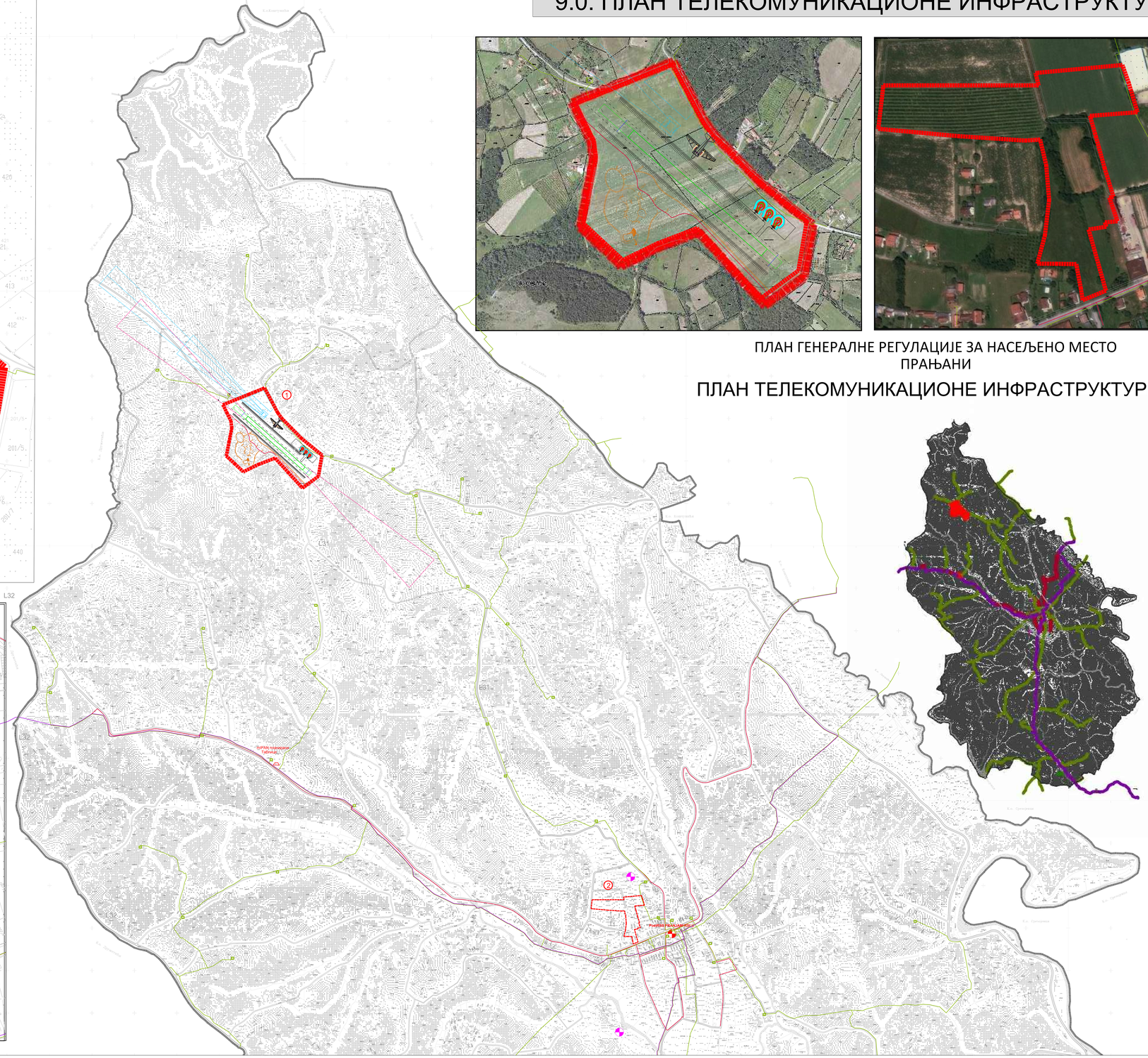

ПЛАН ГЕНЕРАЛНЕ РЕГУЛАЦИЈЕ ЗА НАСЕЉЕНО МЕСТО ПРАЊАНИ

ПЛАН ТЕЛЕКОМУНИКАЦИОНЕ ИНФРАСТРУКТУРЕ

ИЗМЕНА И ДОПУНА ПЛАНА ГЕНЕРАЛНЕ РЕГУЛАЦИЈЕ ЗА НАСЕЉЕНО МЕСТО ПРАЊАНИ

С

ЛЕГЕНДА:

ГРАНИЦА ПЛАНА ГЕНЕРАЛНЕ РЕГУЛАЦИЈЕ
ГРАНИЦА ИЗМЕНА И ДОПУНА

САОБРАЋАЈНЕ ПОВРШИНЕ
- ОПШТИНСКИ ПУТ
- СЕКУНДАРНА МРЕЖА САОБРАЋАЈНИЦА
- ПЕШАЧКЕ СТАЗЕ
- ПОЛЕТНА СТАЗА
- АВИО ПАРКИНГ
- ПОДЗЕМНИ ПРОЛАЗ
- ПАРКИНГ

ТЕЛЕКОМУНИКАЦИОНА ИНФРАСТРУКТУРА
- ПОСТОЈЕЋИ ОПТИЧКИ КАБАЛ
- ПОСТОЈЕЋА ТЕЛЕФОНСКА ЦЕНТРАЛА
- ПОСТОЈЕЋИ ТК ПРИВОДНИ БАКАРНИ КАБАЛ
- КРС - КАБЛОВСКИ РАЗВОДНИ ОРМАН
- ПОСТОЈЕЋИ МИНИ IPAN
- ПЛАНИРАНИ ТК КАБАЛ
- ПЛАНИРАНИ МИНИ IPAN
- ПЛАНИРАНА БАЗНА СТАНИЦА МОБИЛНЕ ТЕЛЕФОНИЈЕ

ЗОНА ВОДОТОКА
- природни ток реке
- акумулација

ИЗМЕНА И ДОПУНА ПЛАНА ГЕНЕРАЛНЕ РЕГУЛАЦИЈЕ ЗА НАСЕЉЕНО МЕСТО ПРАЊАНИ
НАЦРТ ПЛАНА

Назив листа: лист бр. 9.0.

ПЛАН ТЕЛЕКОМУНИКАЦИОНЕ ИНФРАСТРУКТУРЕ

ИЗРАДИО: "Урбополис" д.о.о. Београд
Дубљанска бр. 10, 11 000 Београд

НАРУЧИЛАЦ ПЛАНА: Општина Горњи Милановац
Таковска 2,32300 Горњи Милановац,

Одговорни урбаниста:
проф. др Мирјана Рајевић, дипл.инж.арх.
бр. лиценце: 200 572 04

ДАТУМ: октобар, 2021.г

РАЗМЕРА: Р 1:5 000