







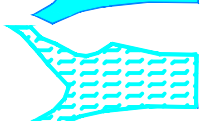










**ЛЕГЕНДА:**

**ГРАНИЦЕ**





-  ГРАНИЦА ЗАХВАТА ПРОСТОРНОГ ПЛАНА
-  ГРАНИЦА КАТАСТАРСКЕ ОПШТИНЕ
-  ГРАНИЦА ГЕНЕРАЛНОГ ПЛАНА
-  ГРАНИЦА ПЛАНИРАНОГ ПРОШИРЕЊА ГРАЂЕВИНСКОГ ПОДРУЧЈА

**ОСНОВНА НАМЕНА ПРОСТОРА**

-  ШУМСКО ЗЕМЉИШТЕ
-  ПОЉОПРИВРЕДНО ЗЕМЉИШТЕ
-  ВОДОТОКОВИ
-  ПОСТОЈЕЋЕ АКУМУЛАЦИЈЕ
-  ПЛАНИРАНЕ АКУМУЛАЦИЈЕ

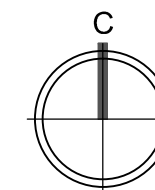
-  ДРЖАВНИ ПУТ I РЕДА
-  ДРЖАВНИ ПУТ I РЕДА - АУТОПУТ E763 - ПЛАНИРАНА ТРАСА
-  ДРЖАВНИ ПУТ I РЕДА - ПЛАНИРАНА ТРАСА - (ШУМАДИЈСКА МАГИСТРАЛА)
-  ДРЖАВНИ ПУТ II РЕДА
-  ОПШТИНСКИ ПУТ
-  ПОСТОЈЕЋА ПЕТЉА
-  ПЛАНИРАНА ПЕТЉА
-  ОРЈЕНТАЦИОНА ТРАСА ПРУГЕ  
МЛАДЕНОВАЦ- АРАНЂЕЛОВАЦ- ТОПОЛА- Г.МИЛАНОВАЦ- ЧАЧАК

**Мрежа насеља**





-  ОПШТИНСКИ ЦЕНТАР
-  НАСЕЉСКИ ЦЕНТРИ
-  ЛОКАЛНИ ЦЕНТРИ
-  ОСТАЛА НАСЕЉА

# ПЛАН ДЕТАЉНЕ РЕГУЛАЦИЈЕ „ФЛОТАЦИЈА РУДНИК" У МАЈДАНУ

## НАЦРТ ПЛАНА



**ПОСЕБНЕ НАМЕНЕ**

-  КОМПЛЕКСИ ПОСЕБНЕ НАМЕНЕ
-  ГРАНИЦА ЗОНЕ ЗАБРАЊЕНЕ ГРАДЊЕ
-  ГРАНИЦА ЗОНЕ КОНТРОЛИСАНЕ ГРАДЊЕ
-  ШИРА ЗОНА САНИТАРНЕ ЗАШТИТЕ АКУМУЛАЦИЈЕ


 граница ПДР-а

Извод из Просторног плана општине Г.Милановац

/Намена простора/

P = 1:50 000

лист бр. 2.1

 **УРБАНПРОЈЕКТ - ПРЕДУЗЕЋЕ ЗА КОНСАЛТИНГ,  
УРБАНИЗАМ, ПРОЈЕКТОВАЊЕ И ИНЖЕЊЕРИНГ**

Одговорни урбаниста  
Зорица Сретеновић, дипл. инж. арх.

Директор  
Андреја Андрић, дипл. инж. грађ.

април, 2019. г.