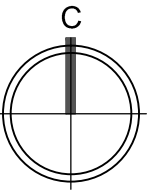










ПЛАН ДЕТАЉНЕ РЕГУЛАЦИЈЕ „ФЛОТАЦИЈА РУДНИК“ У МАЈДАНУ

НАЦРТ ПЛАНА



ЛЕГЕНДА:


-  ГРАНИЦА КАТАСТАРСКЕ ОПШТИНЕ
-  ДРЖАВНИ ПУТ I РЕДА
-  ДРЖАВНИ ПУТ II РЕДА
-  ОПШТИНСКИ ПУТ
-  ПЕТЉА ПОСТОЈЕЋА
-  ПЕТЉА ПЛАНИРАНА
-  ОРИЈЕНТАЦИОНА ТРАСА ПРУГЕ
МЛАДЕНОВАЦ-АРАНЂЕЛОВАЦ-ТОПОЛА-Г.МИЛАНОВАЦ-ЧАЧАК
-  граница ПДР-а

Извод из Просторног плана општине Г.Милановац

/Саобраћај/

Р = 1:50 000

лист бр. 2.2

 **УРБАНПРОЈЕКТ - ПРЕДУЗЕЋЕ ЗА КОНСАЛТИНГ,
УРБАНИЗАМ, ПРОЈЕКТОВАЊЕ И ИНЖЕЊЕРИНГ**

Одговорни урбаниста
Зорица Сретеновић, дипл. инж. арх.

Директор
Андреја Андрић, дипл. инж. грађ.

април, 2019. г.

