



ПЛАН ДЕТАЉНЕ РЕГУЛАЦИЈЕ „ФЛОТАЦИЈА РУДНИК" У МАЈДАНУ

НАЦРТ ПЛАНА

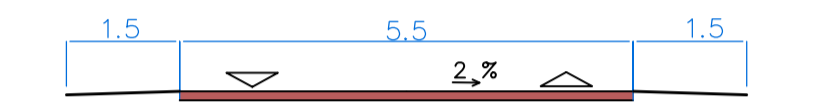


КАРАКТЕРИСТИЧНИ ПОПРЕЧНИ ПРОФИЛИ Р 1:100

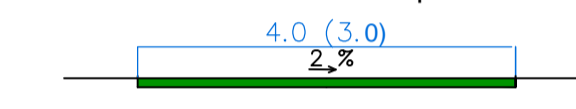
ДРЖАВНИ ПУТ 1.В БЕДА бр. 22 (ван границе Плана)



ОПШТИНСКИ ПУТ Л37 Мајдан-Рудник



ПРИСТУПНИ ПУТ ДО БРАНЕ У ОКВИРУ ФЛОТАЦИЈЕ



ЛЕГЕНДА:

Јавна саобраћајница

граница ПДР-а

КООРДИНАТЕ ТАЧАКА за обележавање саобраћајница		
бр.	Y	X
1	7460270.42	4885410.18
2	7460259.23	4885382.19
3	7460196.60	4885218.37
5	7459378.49	4884519.40
T1	7460261.21	4885400.42
T2	7460254.30	4885337.06
T3	7460205.27	4885323.93
T4	7460231.30	4885281.27
T5	7460233.27	4885242.90
T6	7460197.33	4885229.85
T7	7460195.43	4885200.22
T8	7460172.07	4885181.32
T9	7460126.96	4885161.85

ПЛАН САОБРАЋАЈА И НИВЕЛАЦИЈЕ

Р = 1:2 500

лист бр. 5

**УРБАНПРОЈЕКТ - ПРЕДУЗЕЋЕ ЗА КОНСАЛТИНГ,
УРБАНИЗАМ, ПРОЈЕКТОВАЊЕ И ИНЖЕЊЕРИНГ**

Одговорни урбаниста
Зорица Сретеновић, дипл. инж. арх.

Директор
Андреја Андрић, дипл. инж. грађ.

април, 2019. г.

