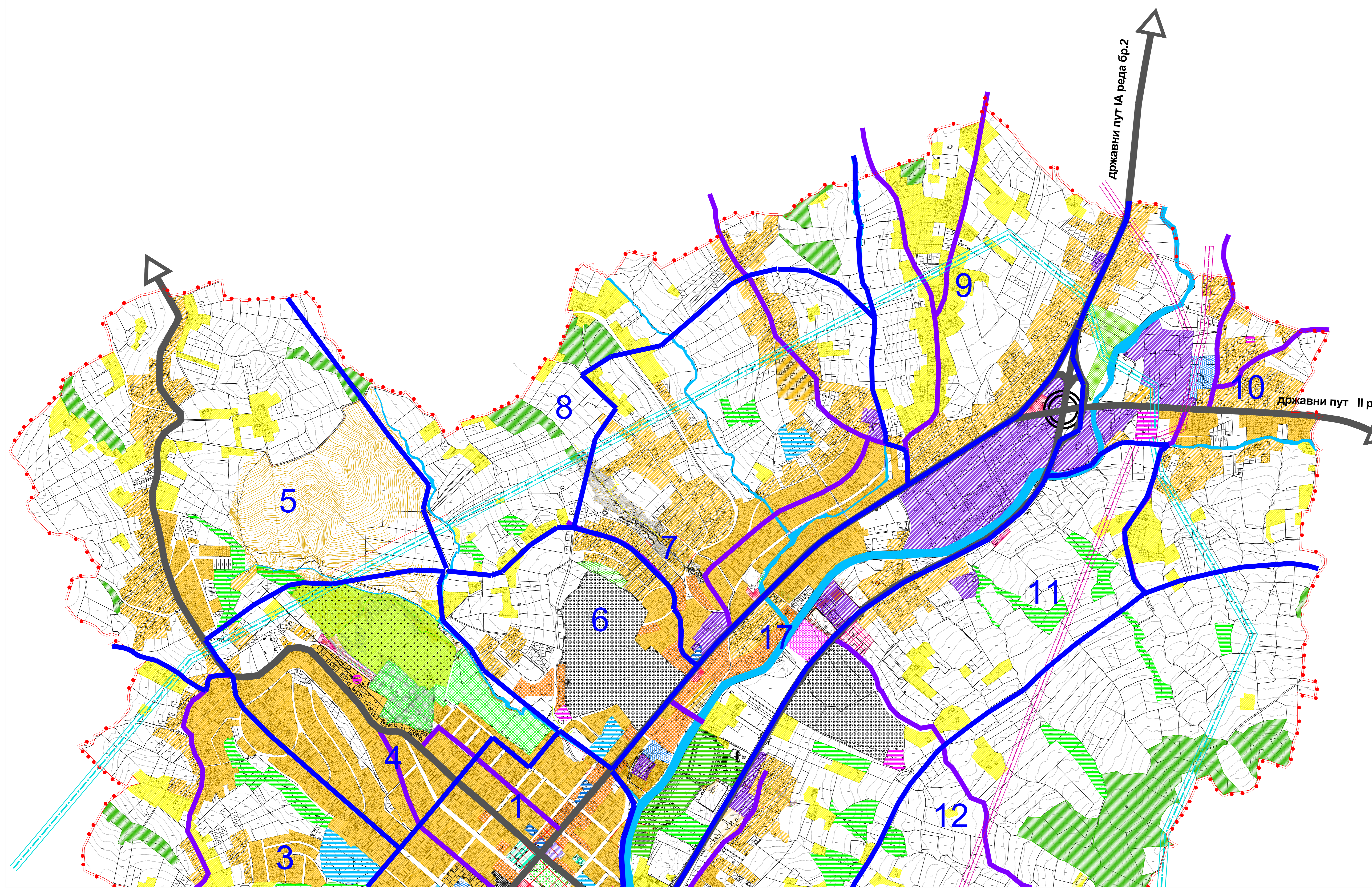
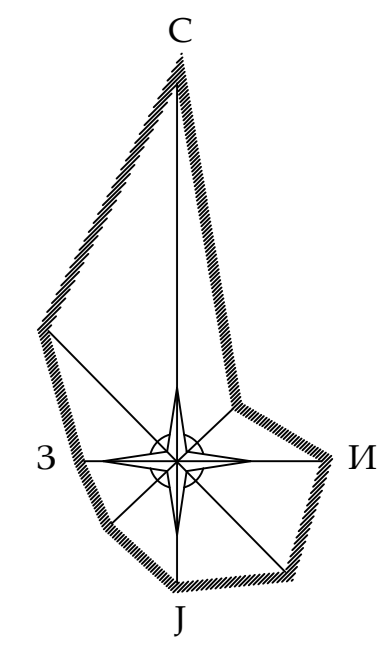
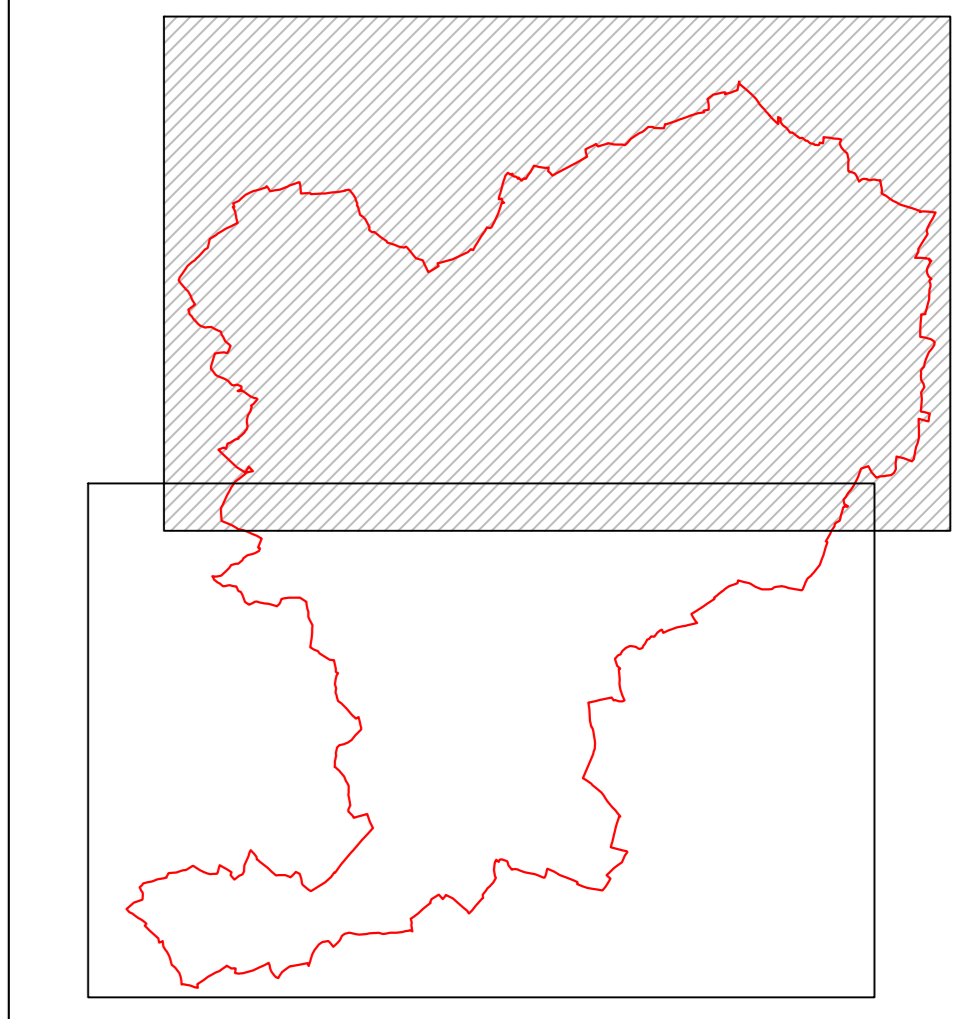


Измене и допуне  
ПЛАНА ГЕНЕРАЛНЕ РЕГУЛАЦИЈЕ  
за насељено место Горњи Милановац  
"Горњи Милановац 2025" у  
Горњем Милановцу

НАЦРТ ПЛАНА



- ЛЕГЕНДА**
- изграђено земљиште**
- 1. Површине и објекти јавне намене**
- управа
  - култура
  - предшколско васпитање и образовање - вртић
  - основно образовање
  - средње образовање
  - примарна здравствена заштита
  - секундарна здравствена заштита
  - градски спортски центар
  - локални спортски центар
  - централни парк
  - паркови (градски, меморијални, парк Норвешка кућа)
  - шумски комплекси и некатегорисано зеленило у градском ткиву
  - расадник
  - посебне намене
  - комуналне зоне и објекти
  - ком.зоне - гробље
  - саобраћајни објекти
  - државни пут IА реда бр 2
  - градска магистрала
  - градска саобраћајница
  - сабирна саобраћајница
  - петља
  - објекти комуналне инфраструктуре
  - далековод 110kV
  - далековод 35kV
- 2. остале површине**
- становање високих густина А  
Гст 40-150 стана/ha
  - становање средњих густина Б1  
Гст 20-40 стана/ha
  - становање средњих густина Б2  
Гст 10-20 стана/ha
  - становање ниских густина Ц  
Гст до 10 стана/ha
  - градски центар
  - услуге
  - привређивање - радне зоне
  - верски објекти
- остало земљиште**
- шуме
  - водне површине
  - неизграђено и пољопривредно земљиште
- Подела на целине**
- граница целине
  - ознака целине

граница Измене и допуне ПГР-а

**ПОСТОЈЕЋА НАМЕНА ПОВРШИНА**

Р = 1 : 5 000 лист бр. 4.1

**УРБАНПРОЈЕКТ - ПРЕДУЗЕЋЕ ЗА КОНСАЛТИНГ,  
УРБАНИЗАМ, ПРОЈЕКТОВАЊЕ И ИНЖЕЊЕРИНГ**

Одговорни урбаниста  
Зорница Сретеновић, дипл. инж. арх.