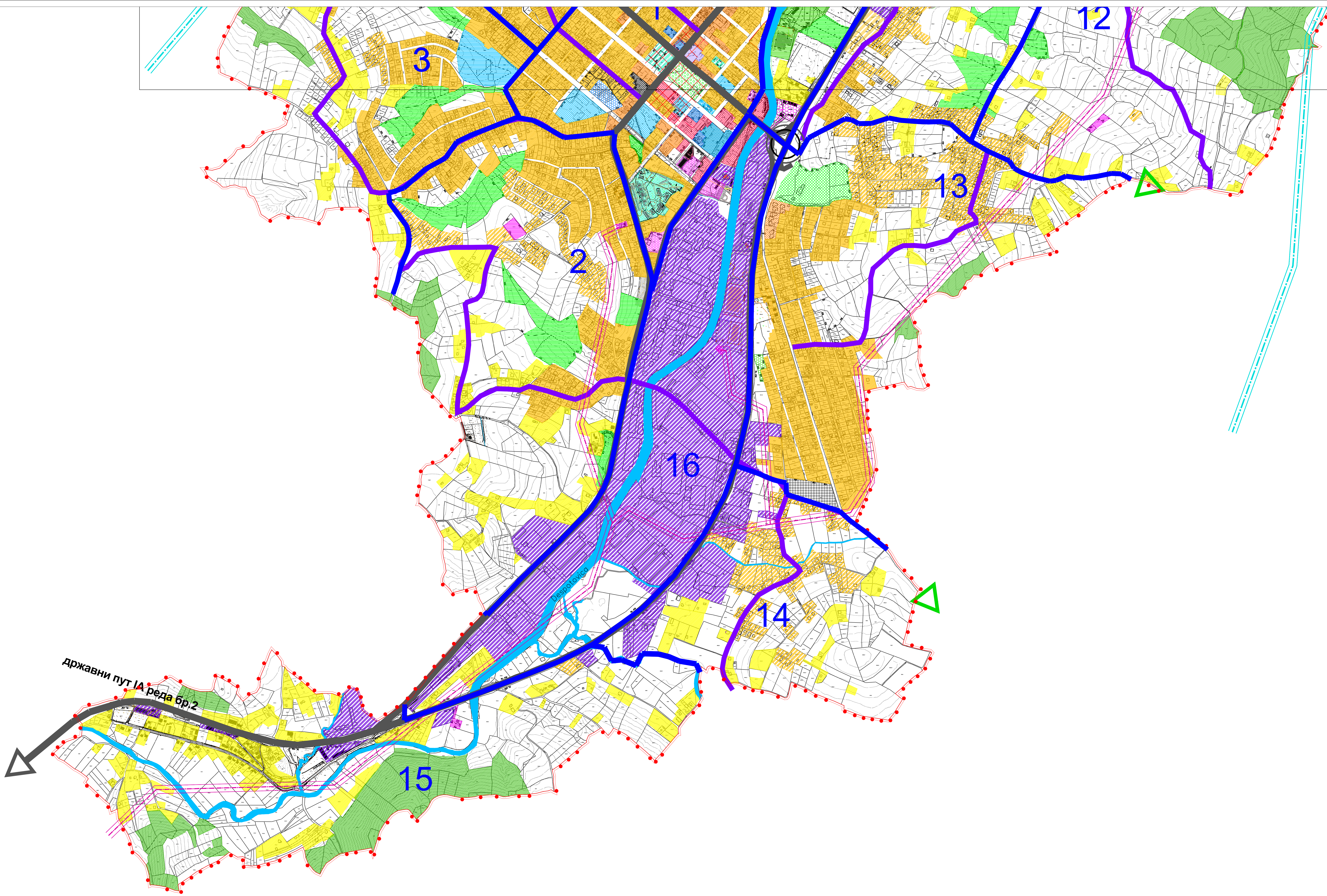
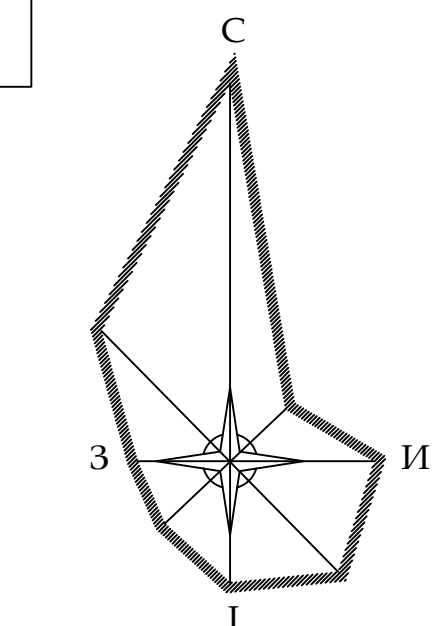
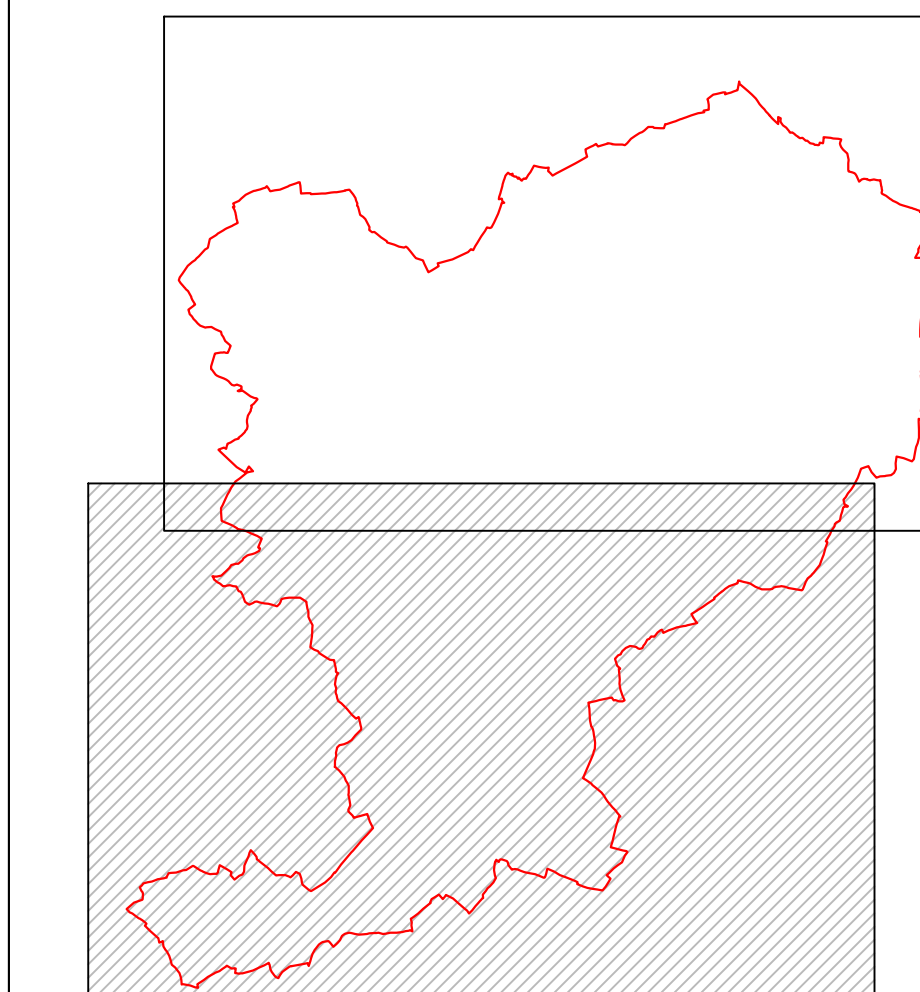


Измене и допуне
ПЛАНА ГЕНЕРАЛНЕ РЕГУЛАЦИЈЕ
за насељено место Горњи Милановац
"Горњи Милановац 2025" у
Горњем Милановцу

НАЦРТ ПЛАНА



ЛЕГЕНДА

изграђено земљиште

1. Површине и објекти јавне намене

- управа
- култура
- предшколско васпитање и образовање - вртић
- основно образовање
- средње образовање
- примарна здравствена заштита
- секундарна здравствена заштита
- градски спортски центар
- локални спортски центар
- централни парк
- паркови (градски, меморијални, парк Норвешка кућа)
- шумски комплекси и некатегорисано зеленило у градском ткиву
- расадник
- посебне намене
- комуналне зоне и објекти
- ком.зоне - гробље
- саобраћајни објекти
- државни пут IА реда бр 2
- градска магистрала
- градска саобраћајница
- сабирна саобраћајница
- петља
- објекти комуналне инфраструктуре
- далековод 110kV
- далековод 35kV

2. остале површине

- становање високих густина А
Гст 40-150 станова/ha
- становање средњих густина Б1
Гст 20-40 станова/ha
- становање средњих густина Б2
Гст 10-20 станова/ha
- становање ниских густина Ц
Гст до 10 станова/ha
- градски центар
- услуге
- привређивање - радне зоне
- верски објекти

остало земљиште

- шуме
- водне површине
- неизграђено и пољопривредно земљиште

Подела на целине

- граница целине
- ознака целине

граница Измене и допуне ПГР-а

ПОСТОЈЕЋА НАМЕНА ПОВРШИНА

Р = 1: 5 000

лист бр. 4.2

УРБАНПРОЈЕКТ - ПРЕДУЗЕЋЕ ЗА КОНСАЈТИНГ,
УРБАНИЗАМ, ПРОЈЕКТОВАЊЕ И ИНЖЕЊЕРИНГ

Одговорни урбаниста
Зорница Сретеновић, дипл. инж. арх.

Директор
Андреја Андрић, дипл. инж. грађ.

децембар, 2022. г.