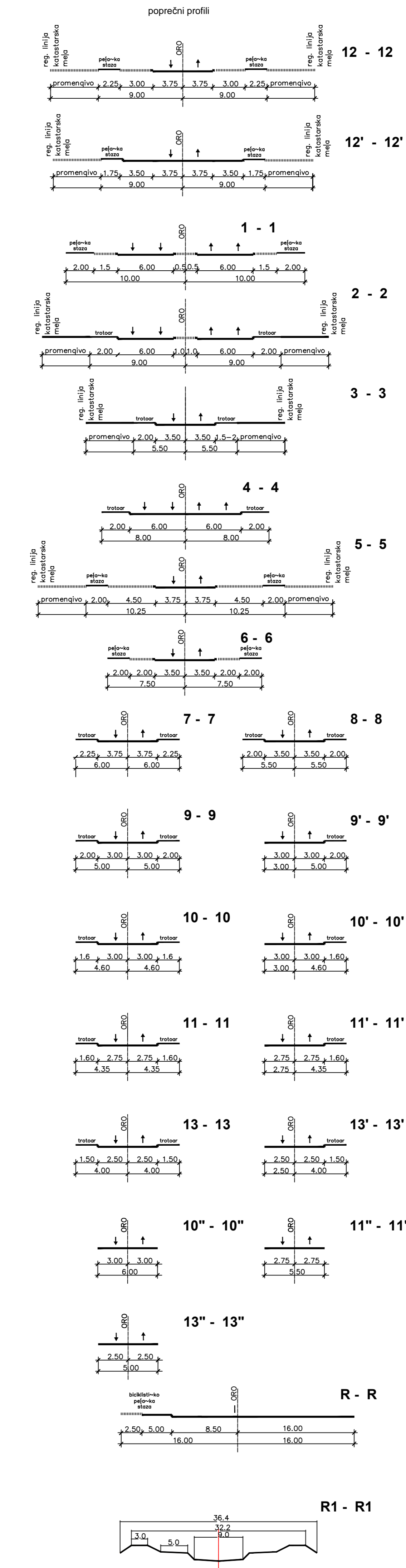
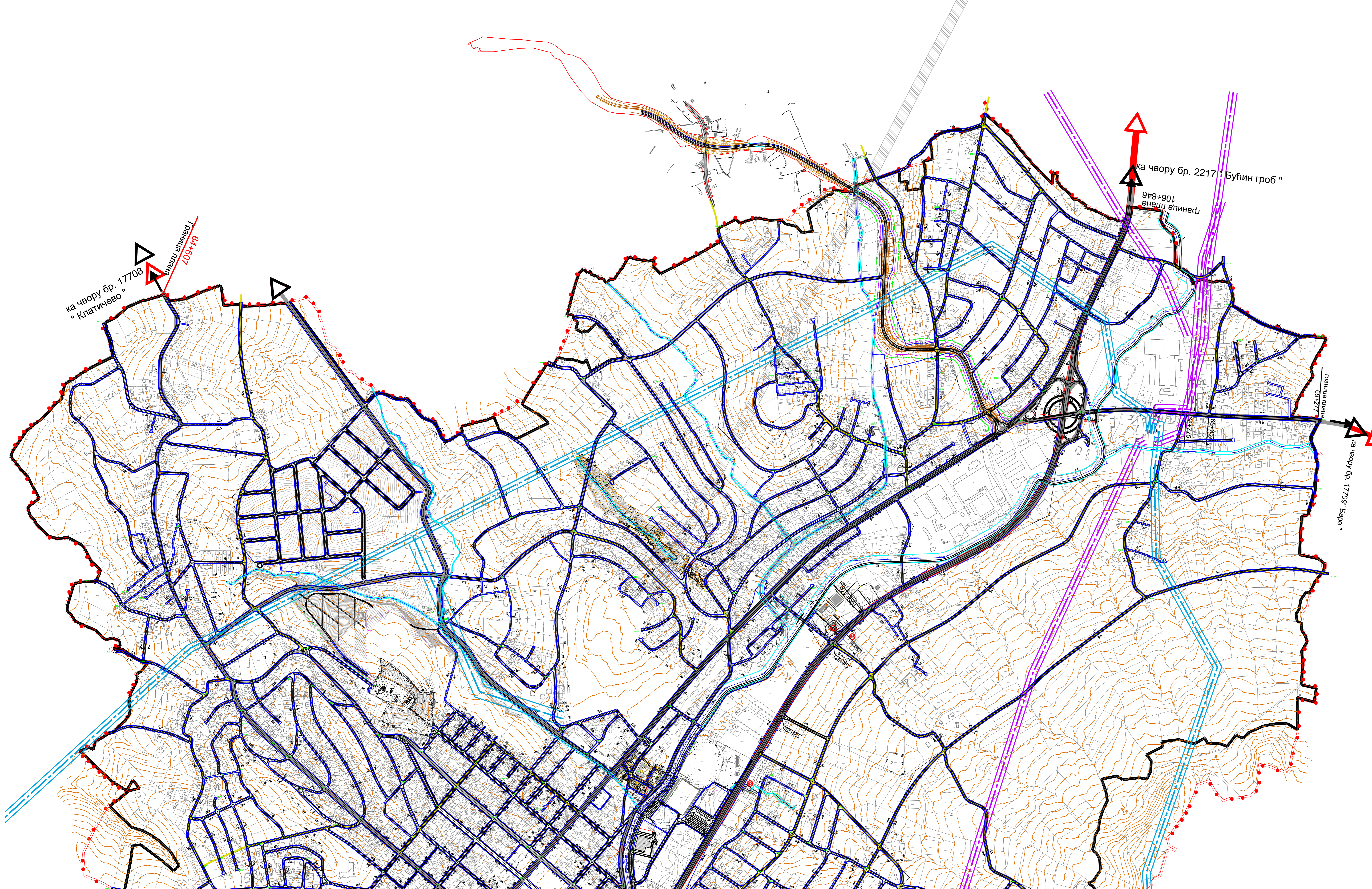
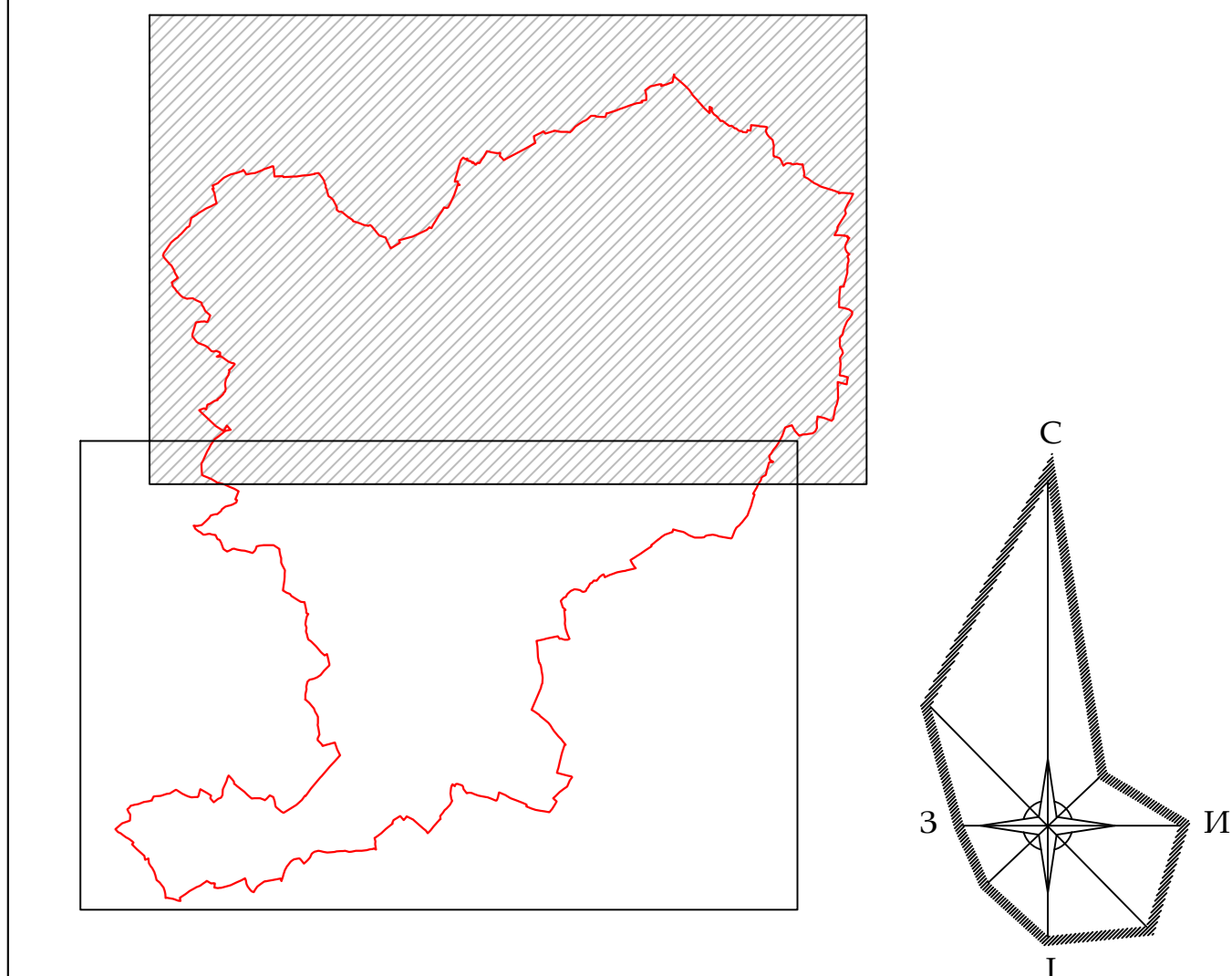


Измене и допуне
ПЛАНА ГЕНЕРАЛНЕ РЕГУЛАЦИЈЕ
за насељено место Горњи Милановац
"Горњи Милановац 2025" у
Горњем Милановцу

НАЦРТ ПЛАНА



- ЛЕГЕНДА**
- грађевинско подручје
 - регулациона линија
- ЗАШТИТНА ЗОНА ВОЈНОГ КОМПЛЕКСА**
- заштитна зона војног комплекса
- ДАЛЕКОВОД**
- далековод 110 kV
 - далековод 35 kV
- САОБРАЋАЈНА ИНФРАСТРУКТУРА**
- ДРЖАВНИ ПУТ IБ РЕДА БР. 22
 - ГРАДСКА МАГИСТРАЛА
 - ГРАДСКА САОБРАЋАЈНИЦА
 - САБИРНА САОБРАЋАЈНИЦА
 - СТАМБЕНА И ПРИСТУПНА САОБРАЋАЈНИЦА
 - ПЕШАЧКА И БИЦИКЛИСТИЧКА СТАЗА
 - ПЕТЉА
 - ПОСТОЈЕЋЕ БЕНЗИНСКЕ СТАНИЦЕ
 - АУТОБУСКА СТАНИЦА
 - ТЕРМИНАЛ ТЕРЕТНИХ ВОЗИЛА
 - граница Измене и допуне ПГР-а

САОБРАЋАЈНА ИНФРАСТРУКТУРА
P = 1: 5 000 лист бр. 7.1

УРБАНПРОЈЕКТ - ПРЕДУЗЕЋЕ ЗА КОНСАЈТИНГ,
УРБАНИЗАМ, ПРОЈЕКТОВАЊЕ И ИНЖЕЊЕРИНГ

Одговорни урбаниста
Зорница Сретенковић, дипл. инж. арх.