


ЛЕГЕНДА:

ПОВРШИНЕ ЈАВНЕ НАМЕНЕ

ВОДНО ЗЕМЉИШТЕ

 Појас реке


**ИНФРАСТРУКТУРНИ КОРИДОРИ, ПОВРШИНЕ И ОБЈЕКТИ
У ФУНКЦИЈИ ДРУМСКОГ САОБРАЋАЈА**

 Саобраћајне површине (делови општинског пута)

УРБАНИСТИЧКА РЕГУЛАЦИЈА

 Регулациона линија

 Регулисани ток реке

 Водозахватна грађевина
без акумулационог простора


 Грађевинска линија

ПАРЦЕЛАЦИЈА

 Грађевинска парцела

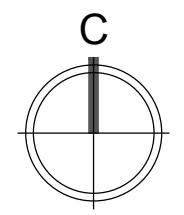
 Катастарска парцела





ПАРЦЕЛАЦИЈА ЗА ПОВРШИНЕ ЈАВНЕ НАМЕНЕ

 Парцела реке (ГП 1)

ПЛАН ДЕТАЉНЕ РЕГУЛАЦИЈЕ "КАМЕН ВИСОКА МАЈДАН" У МАЈДАНУ

НАЦРТ ПЛАНА



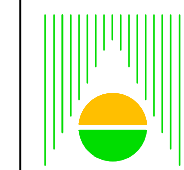
-  резервоар за технолошку воду
-  таложни базени
-  доводни канал
-  одводни цевовод

 граница планског подручја

ПЛАН САОБРАЋАЈА И УРБАНИСТИЧКЕ РЕГУЛАЦИЈЕ

Р = 1:1000

лист бр. 6

 **УРБАНПРОЈЕКТ - ПРЕДУЗЕЋЕ ЗА КОНСАЛТИНГ,
УРБАНИЗАМ, ПРОЈЕКТОВАЊЕ И ИНЖЕЊЕРИНГ**

Одговорни урбаниста
Зорица Сретеновић, дипл. инж. арх.

Директор
Андреја Андрић, дипл. инж. грађ.