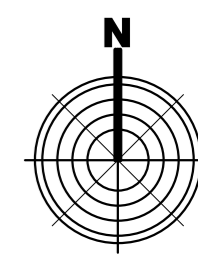






**ПЛАН ДЕТАЉНЕ РЕГУЛАЦИЈЕ
"ТУРИСТИЧКИ АУТО КАМПА ЛУЊЕВИЦА"
У ЛУЊЕВИЦИ**






LEGENDA:
GRANICE

-  GRANICA ZAHVATA PROSTORNOG PLANA
-  GRANICA KATASTARSKЕ OPштINE
-  GRANICA GENERALNOG PLANA
-  GRANICA PLANIRANOG PROSIRENJA GRADJEVINSKOG PODRUCJA



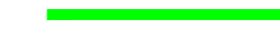

OSNOVNA NAMENA PROSTORA


-  SUMSKO ZEMLJISTE
-  POLJOPRIVREDNO ZEMLJISTE
-  VODOTOKOVI
-  POSTOJECE AKUMULACIJE
-  PLANIRANE AKUMULACIJE
-  DRZAVNI PUT I REDA
-  DRZAVNI PUT I REDA - AUTOPUT E763 - PLANIRANA TRASA
-  DRZAVNI PUT I REDA - PLANIRANA TRASA - (SUMADIJSKA MAGISTRALA)
-  DRZAVNI PUT II REDA
-  OPSTINSKI PUT
-  POSTOJECA PETLJA
-  PLANIRANA PETLJA
-  ORIJENTACIONA TRASA PRUGE MLADENOVAC-ARANDJELOVAC-TOPOLA-G.MILANOVAC-CACAK

MREZA NASELJA

-  OPSTINSKI CENTAR
-  LOKALNI CENTRI
-  OSTALA NASELJA

POSEBNE NAMENE

-  KOMPLEKSI POSEBNE NAMENE
-  GRANICA ZONE ZABRANJENE GRADNJE
-  GRANICA ZONE KONTROLISANE GRADNJE
-  SIRA ZONA SANITARNE ZASTITE AKUMULACIJE

 Граница плана детаљне регулације

**ПЛАН ДЕТАЉНЕ РЕГУЛАЦИЈЕ
"ТУРИСТИЧКИ АУТО КАМПА ЛУЊЕВИЦА"
У ЛУЊЕВИЦИ
РАНИ ЈАВНИ УВИД**

НАЗИВ ЛИСТА: **ИЗВОД ИЗ ППО ГОРЊИ МИЛАНОВАЦ**
Реферална карта бр. 1 - "Намена простора"

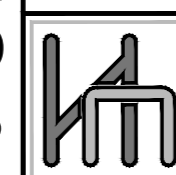
БРОЈ ЛИСТА: **2.1**


РАЗМЕРА: **2000/1000**

РУКОВОДИЛАЦ РАДНОГ ТИМА: **Драгана Стојиљковић,**
дипломирани инжењер архитектуре

ДАТУМ: **2023. година**

ДИРЕКТОР: **Марина Агатуновић дипл. екон.**

 **НАРУЧИЛАЦ:**
ОПШТИНА ГОРЊИ МИЛАНОВАЦ И
Т.О. ОПШТИНЕ ГОРЊИ МИЛАНОВАЦ



ОБРАЂИВАЧ: "ИНФОПЛАН" Д.О.О. АРАНЂЕЛОВАЦ

12084
ISO 9001:2008
SRPS ISO 9001:2008