



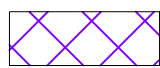




ЛЕГЕНДА :

-  Граница урбанистичког пројекта
-  Грађевинско подручје
- грађевинско подручје
- 1. Површине и објекти јавне намене
- објекти и трасе саобраћајне и комуналне инфраструктуре
-  државни пут IА реда бр 2
-  сабирна саобраћајница
- 2. Остале површине
- привређивање
-  мешовито пословање
- Подела на целине
-  граница целине
-  ознака целине

ГОРЊИ МИЛАНОВАЦ

**УРБАНИСТИЧКИ ПРОЈЕКАТ
ЗА КП. БР. 12378/19, 12378/20, 11947/3 И 11950/8
КО ГОРЊИ МИЛАНОВАЦ**

НАЗИВ ЛИСТА:	БРОЈ ЛИСТА:
ИЗВОД ИЗ ПГР "ГОРЊИ МИЛАНОВАЦ 2025" Прилог 3: Планирана намена површина и подела на целине	
РАЗМЕРА: 1 : 1 000	ДАТУМ: 2024. г.
РУКОВОДИЛАЦ РАДНОГ ТИМА: Драгана Стојиловић, дипл. инж. арх.	ДИРЕКТОР: Марина Агатуновић, дипл. екон.

3.1.

15



НАРУЧИЛАЦ:
Ковачевић Зоран и Марија,
Горњи Милановац

ОБРАЂИВАЧ: "ИНФОПЛАН" Д.О.О. АРАНЂЕЛОВАЦ



12084
ISO 9001:2008
SRPS ISO 9001:2008