



# ЛУЖБЕНИ ГЛАСНИК

## ОПШТИНЕ ГОРЊИ МИЛАНОВАЦ

ГОДИНА ММХХVI

20. МАРТ 2026. ГОДИНЕ

БРОЈ 4

ЦЕНА ОВОГ БРОЈА ЈЕ 50 ДИНАРА, ГОДИШЊА ПРЕТПЛАТА ЈЕ 1.000 ДИНАРА

### САДРЖАЈ

#### АКТА СКУПШТИНЕ ОПШТИНЕ

1.	РЕШЕЊЕ О ДАВАЊУ САГЛАСНОСТИ НА ПРОГРАМ РАДА МЕЂУОПШТИНСКОГ ИСТОРИЈСКОГ АРХИВА	страна 2.
2.	РЕШЕЊЕ О ИМЕНОВАЊУ ПРЕДСЕДНИКА И ЧЛАНОВА ОРГАНИЗАЦИОНОГ ОДБОРА 18. МЕЂУНАРОДНОГ БИЈЕНАЛА УМЕТНОСТИ МИНИЈАТУРЕ У ГОРЊЕМ МИЛАНОВЦУ	страна 2.
3.	РЕШЕЊЕ О УТВРЂИВАЊУ СТАТУСА НЕКАТЕГОРИСАНОГ ПУТА	страна 3.
4.	ОПЕРАТИВНИ ПЛАН ЗА ОДБРАНУ ОД ПОПЛАВА ЗА ВОДЕ II РЕДА НА ТЕРИТОРИЈИ ОПШТИНЕ ГОРЊИ МИЛАНОВАЦ ЗА 2026.ГОДИНУ	страна 5.
5.	РЕШЕЊЕ НЕНАДУ ТОМИЋУ О ПРЕСТАНКУ ФУНКЦИЈЕ ЧЛАНА ОПШТИНСКОГ ВЕЋА	страна 66.
6.	РЕШЕЊЕ О РАЗРЕШЕЊУ ДИРЕКТОРА УСТАНОВЕ „СПОРТСКО-РЕКРЕАТИВНИ ЦЕНТАР“ ГОРЊИ МИЛАНОВАЦ	страна 66.
7.	РЕШЕЊЕ О ИМЕНОВАЊУ ВРШИОЦА ДУЖНОСТИ ДИРЕКТОРА УСТАНОВЕ „СПОРТСКО-РЕКРЕАТИВНИ ЦЕНТАР“ ГОРЊИ МИЛАНОВАЦ	страна 67.
8.	РЕШЕЊЕ О УТВРЂИВАЊУ СТАТУСА НЕКАТЕГОРИСАНОГ ПУТА	страна 68.
9.	РЕШЕЊЕ О РАЗРЕШЕЊУ ДИРЕКТОРА КУЛТУРНОГ ЦЕНТРА „МИЈА АЛЕКСИЋ“ ГОРЊИ МИЛАНОВАЦ	страна 69.
10.	РЕШЕЊЕ О ИМЕНОВАЊУ ДИРЕКТОРА КУЛТУРНОГ ЦЕНТРА „МИЈА АЛЕКСИЋ“ ГОРЊИ МИЛАНОВАЦ	страна 69.
11.	РЕШЕЊЕ О УТВРЂИВАЊУ СТАТУСА НЕКАТЕГОРИСАНОГ ПУТА	страна 70.
12.	РЕШЕЊЕ О ДАВАЊУ САГЛАСНОСТИ НА ПЛАН И ПРОГРАМ РАДА ЗА 2026.ГОДИНУ РЕГИОНАЛНОГ ИНОВАЦИОНОГ СТАРТАП ЦЕНТРА „ИМПУЛС 2019“ ГОРЊИ МИЛАНОВАЦ	страна 72.
13.	ОДЛУКА О АНГАЖОВАЊУ РЕВИЗОРА ЗА ОБАВЉАЊЕ ЕКСТЕРНЕ РЕВИЗИЈЕ ЗАВРШНОГ РАЧУНА БУЏЕТА ОПШТИНЕ ГОРЊИ МИЛАНОВАЦ ЗА 2025. ГОДИНУ	страна 72.
14.	ГОДИШЊИ ПЛАН РАДА ОПШТИНСКОГ ШТАБА ЗА ВАНРЕДНЕ СИТУАЦИЈЕ ЗА ТЕРИТОРИЈУ ОПШТИНЕ ГОРЊИ МИЛАНОВАЦ ЗА 2026.Г	страна 73.

# АКТА СКУПШТИНЕ ОПШТИНЕ

## 1.

На основу члана 32. Закона о локалној самоуправи ("Службени гласник РС", бр. 129/2007, 83/2014-др.закон, 101/2016-др.закон, 47/2018 И 111/2021-др.закон), чланова 40. и 145. Статута општине Горњи Милановац ("Службени гласник општине Горњи Милановац", бр. 3/2019) и члана 143. Пословника о раду Скупштине општине Горњи Милановац ("Службени гласник општине Горњи Милановац", бр. 17/2013 и 19/2021), Скупштина општине Горњи Милановац, на седници одржаној 20.03.2026. године, донела је

### РЕШЕЊЕ

I ДАЈЕ СЕ сагласност на Програм рада Међуопштинског историјског архива за град Чачак и општине Горњи Милановац и Лучане за 2026. годину, коју је усвојио Управни одбор Међуопштинског историјског архива за град Чачак и општине Горњи Милановац и Лучане на седници 22. јануара 2026. године, Одлуком број 11/5 .

II Ово Решење биће објављено у „Службеном гласнику општине Горњи Милановац“.

### СКУПШТИНА ОПШТИНЕ ГОРЊИ МИЛАНОВАЦ

Број: 2-06-10/2026

ПРЕДСЕДНИК  
СКУПШТИНЕ ОПШТИНЕ  
Лазар Николић с.р.

## 2.

На основу члана 3. Одлуке о установљењу награда Међународног бијенала уметности минијатуре у Горњем Милановцу („Службени гласник општине Горњи Милановац“, број 21/09), чланова 40. и 145. Статута општине Горњи Милановац („Службени гласник општине Горњи Милановац“, број 3/19), члана 143. Пословника о раду Скупштине општине Горњи Милановац („Службени гласник општине Горњи Милановац“, број 17/13 и 19/21), Скупштина општине Горњи Милановац, на седници одржаној дана 20.03.2026.године, донела је

### РЕШЕЊЕ

**о именовању председника и чланова Организационог одбора 18. Међународног бијенала уметности минијатуре у Горњем Милановцу**

I ИМЕНУЈЕ СЕ Организациони одбор 18. Међународног бијенала уметности минијатуре у Горњем Милановцу, у следећем саставу:

**председник**

**Јадранка Достанић**, Заменик председника општине Горњи Милановац;

**чланови:**

1. **Лазар Николић**, председник Скупштине општине Горњи Милановац;
2. **Драган Арсић**, директор Културног центра „Мија Алексић“ Горњи Милановац;
3. **Јелена Стошић**, дипломирани правник за правне, кадровске и административне послове у Културном центру „Мија Алексић“ Горњи Милановац;

4. **Невена Чаворовић**, уредник ликовног програма у Културном центру „Мија Алексић“ Горњи Милановац;
5. **Бранка Вучићевић Вучковић**, историчар уметности у установи Културни центар“ Мија Алексић“ Горњи Милановац;
6. **Предраг Лошић**, новинар у установи Културни центар“ Мија Алексић“ Горњи Милановац;
7. **Манда Павловски**, благајник у установи Културни центар“ Мија Алексић“ Горњи Милановац;
8. **Данијела Радојевић**, правни сарадник у установи Културни центар“ Мија Алексић“ Горњи Милановац;

II Ово Решење објавити у Службеном гласнику општине Горњи Милановац.

### Образложење

Одлуком о установљењу награда Међународног бијенала уметности минијатуре у Горњем Милановцу („Службени гласник општине Горњи Милановац“, број 21/09), организација Међународног бијенала уметности минијатуре поверена је Установи за културу, уметност и ваншколско образовање „Културни центар“ Г. Милановац односно Културном центру „Мија Алексић“ Горњи Милановац као њеном правном следбенику, као редовна делатност. Међународно бијенале уметности минијатуре одржава се сваке друге године за дан општине Горњи Милановац 23.априла.

Одредбом члана 3. Одлуке прописано је да Скупштина општине Горњи Милановац посебним Решењем именује председника и чланове Организационог одбора Бијенала уметности минијатуре у Горњем Милановцу, за годину у којој се ова манифестација одржава.

С тим у вези, Културни центар „Мија Алексић“ Горњи Милановац, доставио је одлуку Управног одбора ове установе о потенцијалним члановима Организационог одбора 18. Међународног бијенала уметности минијатуре која је заведена под бројем 2-020-13/2026 од 27.02.2026.године, а Комисија за кадровска, административна и мандатно имунитетска питања Скупштине општине Горњи Милановац, као надлежно радно тело, у складу са члановима 67. и 89. Пословника о раду Скупштине општине Горњи Милановац („Службени Гласник општине Горњи Милановац“ број 17/2013 и 19/21) утврдила је Предлог о именовану председника и чланова Органозационог одбора 18. Међународног Бијенала уметности минијатуре у Горњем Милановцу.

Поступајући сходно члану 3. Одлуке о установљењу награда Међународног бијенала уметности минијатуре у Горњем Милановцу („Службени гласник општине Горњи Милановац“, број 21/09), одлучено је као у диспозитиву овог Решења.

### СКУПШТИНА ОПШТИНЕ ГОРЊИ МИЛАНОВАЦ

Број: 2-06-10/2026

ПРЕДСЕДНИК  
СКУПШТИНЕ ОПШТИНЕ  
Лазар Николић с.р.

## 3.

На основу члана 15. став 1. и члана 16. став 1. Одлуке о некатегорисаним путевима и улицама на територији општине Горњи Милановац („Службени гласник општине Горњи Милановац“ бр. 11/11), члана 40. Статута општине Горњи Милановац („Службени гласник општине Горњи Милановац“ бр. 3/19) и чл.143. Пословника о раду Скупштине Општине Горњи Милановац („Службени гласник општине Горњи Милановац“ бр. 17/13 и 19/21) Скупштина Општине Горњи Милановац на седници одржаној 20.03.2026. године доноси:

### РЕШЕЊЕ

1. **УТВРЂУЈЕ СЕ** статус некатегорисаног пута - јавног добра у општој употреби као путног земљишта, у Месној заједници Богданица, катастарска општина Богданица, на реалном делу 6/3657 катастарске парцеле 1324 КО Богданица, површине 6m<sup>2</sup> са следећим описом: гранична линија полази од тремеђе катастарских парцела 2123, 1296/2 и 1324 и иде у правцу северозапада дуж граничне линије између парцела 1324 и 1296/2 у тачку 1, у дужини 8.12 метара, даље од тачке 1 гранична линија иде у правцу југоистока у тачку број 2, у дужини од 8.16 метара, даље иде у правцу југа дуж граничне линије између катастарских парцела

1324 и 2123 у почетну тачку у дужини од 1.16 метара, према скици лица места и опису урађеном од стране судског вештака Александра Исаиловића, дипл.инж.геод.

2. **ОВЛАШЋУЈЕ СЕ** Општинска управа општине Горњи Милановац да на основу овог Решења пред РГЗ – Службом за катастар непокретности Горњи Милановац покрене поступак уписа статуса некатегорисаног пута - јавног добра у општој употреби.
3. Ово решење објавити у „Службеном гласнику општине Горњи Милановац“.

#### ОБРАЗЛОЖЕЊЕ

Јавно предузеће за изградњу општине Горњи Милановац је на иницијативу Савета МЗ Богданица покренуло поступак проглашења некатегорисаног пута у селу Богданица и то на делу к.п. бр. 1324 КО Богданица. Предметни део парцеле се већ дужи низ година користи у склопу некатегорисаног пута означеног као катастарска парцела 1296/2 КО Богданица.

У претходном поступку извршена је на терену идентификација и обележавање од стране судског вештака Александра Исаиловића, дипл.инж.геод. који сачинио скицу лица места са описом из којих произилази да површина југоисточног дела катастарске парцеле 1324 КО Богданица који се користи као део некатегорисаног пута износи 6m2 са следећим описом: гранична линија заузећа полази од тремеђе катастарских парцела 2123, 1296/2 и 1324 и иде у правцу северозапада дуж граничне линије између парцела 1324 и 1296/2 у тачку 1, у дужини 8.12 метара, даље од тачке 1 гранична линија заузећа иде у правцу југоистока у тачку број 2, у дужини од 8.16 метара, даље иде у правцу југа дуж граничне линије између катастарских парцела 1324 и 2123 у почетну тачку у дужини од 1.16 метара.

Дана 18.02.2026.године у Општинском правобранилаштву закључен је споразум о мирном решавању спора У. Бр. 4/2026 са наследницима власника катастарске парцеле, којим је Општина Горњи Милановац, стекла без накнаде, право својине на реалном делу б/3657 катастарске парцеле 1324 КО Богданица, чија је укупна површина 0.36,57ха.

Правни основ за проглашење статуса некатегорисаног пута и поступак укидања дефинисани су чл. 15-17. Одлуке о некатегорисаним путевима и улицама на територији општине Горњи Милановац („Службени гласник општине“, број 11/2011).

На основу изложеног, утврђено је да су испуњени услови предвиђени чланом 15. став 1. и члана 16. став 1. Одлуке о некатегорисаним путевима и улицама на територији општине Горњи Милановац („Службени гласник општине Горњи Милановац“ бр. 11/11) за проглашење предметне парцеле јавним добром у општој употреби - некатегорисаним путем, те је одлучено као у диспозитиву решења.

**Упутство о правном средству:** Ово решење је коначно даном доношења и против њега се може покренути Управни спор у року од 30 дана од дана пријема решења пред Управним судом у Београду.

СКУПШТИНА ОПШТИНЕ ГОРЊИ МИЛАНОВАЦ

Број: 2-06-10/2026

ПРЕДСЕДНИК  
СКУПШТИНЕ ОПШТИНЕ  
Лазар Николић с.р.

**4.**

На основу чланова 20. став 1. тачка 15. и 32. став 1. тачка 6. Закона о локалној самоуправи ("Сл. гласник РС", бр. 129/2007, 83/2014 - др. закон, 101/2016-др. закон, 47/2018, 111/2021-др. закон), члана 53. и 55. Закона о водама („Сл.гласник РС“, број 30/10,93/12,101/16 и 95/18 др.закон), Уредбе о утврђивању Општег плана за одбрану од поплава („Сл.гласник РС“ број 18/19) а у вези члана 70. Закона о смањењу ризика од катастрофа и управљање ванредним ситуацијама („Службени гласник РС“бр.87/2018) члана 40.тачка 34. Статута општине Горњи Милановац („Службени гласник општине Горњи Милановац“, број 3/19), члана 143. Пословника о раду Скупштине општине („Службени гласник општине Горњи Милановац“, број 17/2013 и 19/2021), Скупштина општине Горњи Милановац на седници одржаној дана 20.03.2026.године, донела је,

**ОПЕРАТИВНИ ПЛАН  
ЗА ОДБРАНУ ОД ПОПЛАВА ЗА ВОДЕ II РЕДА НА ТЕРИТОРИЈИ ОПШТИНЕ  
ГОРЊИ МИЛАНОВАЦ ЗА 2026.ГОДИНУ**

**ОПШТИ ДЕО**

Правни основ за доношење Оперативног плана за одбрану од поплава за воде II реда општине Горњи Милановац за 2026. годину је члан 53. и 55. Закона о водама ("Сл.гласник РС",бр.30/10, 93/12,101/16 и 95/18) а у вези члана 70. Закона о смањењу ризика од катастрофа и управљање ванредним ситуацијама ("Службени гласник РС" бр.87/2018), Уредба о утврђивању општег плана за одбрану од поплава ("Сл. гласник РС", бр. 18/2019) и Наредбе Министарства пољопривреде, шумарства и водопривреде о утврђивању оперативног плана за одбрану од поплава за 2026.годину ("Службени гласник РС", бр. 117/2025 од 24.децембар.2025.године). Оперативни план одбране од поплава доноси се за воде I и II реда.

Одбрану од поплава организује на водама I реда и на системима за одводњавање у јавној својини јавно водопривредно предузеће, а на водама II реда одбрану од поплава организује и спроводи јединица локалне самоуправе, у складу са општим планом за одбрану од поплава и оперативним планом за одбрану од поплава.

На основу Уредбе о утврђивању Општег плана за одбрану од поплава ("Сл. гласник РС", бр. 18/19), на водама II реда, редовна, односно ванредна одбрана од поплава проглашава се на деоницама на којима постоје изграђени заштитни и регулациони водни објекти по испуњењу утврђених критеријума за проглашење редовне, односно ванредне одбране од поплава из локалног оперативног плана.

Уредбом је дефинисано је да се на водама II реда на којима не постоје изграђени заштитни водни објекти, стање приправности проглашава по испуњењу утврђених критеријума за проглашење стања приправности из локалног оперативног плана. О потреби проглашења ванредне ситуације услед поплава на водама II реда на територији општине, одлучује председник општине на предлог Општинског штаба за ванредне ситуације општине Горњи Милановац.

Оперативни план за одбрану од поплава за воде II реда, доноси надлежни орган јединице локалне самоуправе уз прибављено мишљење надлежног Јавног водопривредног предузећа "Србијаводе" ВПЦ "Морава" Ниш, РЈ "Западна Морава" Чачак, број 1401 од 11.02.2026. године.

Оперативни план за одбрану од поплава за воде II реда доноси се у складу са Оперативним планом одбране од поплаве за воде I реда, за период од једне године најкасније 30 дана од доношења Оперативног плана за воде I реда. Оперативни план, после доношења се доставља органу државне управе надлежном за ванредне ситуације.

Оперативни план за одбрану од поплава на територији општине Горњи Милановац за 2026.годину, обухвата одбрану од поплава водотокова II реда од спољних и унутрашњих вода и нагомилавања леда. Односи се на угроженост и плављење терена површинским и бујичним водама проузрокованим јаким кишама, нагомилавањем леда, наглим отапањем снега, хаварије високих брана, унутрашњим водама, као и плављење услед преклапања наведених фактора.

Целокупан план за одбрану од поплава а посебно део који се односи на процену угрожености, идентификацију критичних реона, локација и објеката урађен је на основу

расположивих података и искуства на спровођењу превентивних и оперативних мера одбране од поплава у току проглашене ванредне ситуације 14.-24.05.2014.године, на територији целе општине, проузроковане великим количинама кишних падавина као и ванредног догађаја услед јаких кишних падавина 6/7.март 2016.године са измереним количинама од 74л/м<sup>2</sup> у Горњим Бањанима. Проузроковао је пораст водостаја на свим водотоковима, дошло је до изливања река првог и другог реда и то: Деспотовице, Дичине, Груже, Драгобиљице и Озремице али није проглашена ванредна ситуација. У јулу 2018.године јаке кишне падавине, бујичне поплаве, олујни ветар и град проузроковали су штете на инфраструктури на делу територије општине у МЗ Трудељ и Драгољ у којима је проглашена ванредна ситуација у периоду од 07.-20.јула 2018.године а 2020.године елементарна непогода проузрокована јаком кишом и поплавама захватила је 22/23.јун 2020.г. територију општине Горњи Милановац. Одлуком Председника општине Г. Милановац од 23.06.2020.г. проглашена је ванредна ситуација на делу територије општине за насељена места: Брусница, Брђани, Горњи Бањани, Лозањ, Горњи Бранетићи, Озрем, Бершићи, Угриновци и Заграђе ("Сл.гл.општине Г. Милановац" број 11/2020). Одлуком Председника општине Г. Милановац, укинута је ванредна ситуација 07.08.2020.г ("Сл.гласник општине Г. Милановац" број 13/2020). У 2021.години није било проглашених ванредних ситуација од поплава. У 2022.години јаке кишне падавине изазвале су поплаве. Одлуком Председника општине Г.Милановац 12.06.2022.г проглашена је ванредна ситуација ("Сл.гласник општине Г. Милановац" број 12/2022) услед последица елементарне непогоде поплава,проузрокованим јаким кишним падавинама на делу територије општине за насељена места Богданицу и Дружетиће .Елементарна непогода је укинута одлуком председника општине број 1-87-20-2/2024 од 07.08.2024.године. У 2025.години није било проглашених ванредних ситуација од поплава.

## І ИЗВОД ИЗ РЕПУБЛИЧКОГ ОПЕРАТИВНОГ ПЛАНА

### *І.1.Системи за заштиту од поплава-заштитни објекти на водама I реда и водни објекти за одводњавање у јавној својини који се налазе на територији општине Горњи Милановац*

Од укупне површине територије Општине 836 км<sup>2</sup> сливу Мораве припада 642 км<sup>2</sup> или 77% Сливу "Мораве" подсливу "Западне Мораве", припадају реке: Каменица, Чемерница, Дичина, Деспотовица и Гружа, док се слив Јасенице од Рудника до Смедеревске Паланке директно улива у Велику Мораву.

У Наредби о утврђивању Оперативног плана за одбрану од поплава за 2026.годину ("Сл.гласник РС"бр. 117/2025. од 24.децембар.2025год.) за територију општине Горњи Милановац у одбрану од поплава укључена је река Деспотовица у урбаном делу насеља Горњи Милановац у укупној дужини од 11,68 км.

Ознака деонице	Опис деонице	Заштитни водни објекти на којима се спроводе мере одбране од поплава	Критеријуми за увођење мера одбране од поплава	Штићено поплавно подручје	Евакуациони објекат (ХМС)
М.13.3.	Деспотовица код Горњег Милановца 11,68 км	<u>Десни насип</u> и регулисано корито реке Деспотовице у Горњем Милановцу 5,84км.	<b>РО-</b> ниво у ножици насипа <b>ВО-</b> Ниво на 1,00м. од круне	"Горњи Милановац-1" Регулисано подручје, 5,84км. ГОРЊИ МИЛАНОВАЦ	

		Леви насип и регулисано корито реке Деспотовице у Горњем Милановцу 5,84км.	насипа уз даљи пораст МБ- Q1%=121 m <sup>3</sup> /sek	Горњи Милановац-2" Регулисано подручје, 5,84км. ГОРЊИ МИЛАНОВАЦ	
--	--	--	--	--	--

Од укупне површине територије Општине 836 км<sup>2</sup> сливу Саве припада 194 км<sup>2</sup> или 23% територије. Подсливу Колубаре припадају реке: Драгобиљ и Качер.

Од објеката за одводњавање у јавној својини који се налазе на територији општине Горњи Милановац ХМС: ПК 7. и ПК 10 припадају Водној јединици: "Колубара-Ваљево", Мелиорационом подручју „Подрињско-Колубарско“.

Ознака ХМС	Хидромелиорациони систем (ХМС)	Територијална припадност система Катастарска општина (КО)	Дужина кан. мреже (ДКМ) м	Реципијент	Евакуациони објекат	
					Гравитациони испуст (ГИ)	Црпна станица (ЦС)
ПК 7.	Качер	<u>Драгољ</u> , Белановица, Јаловик, Вукосавци, Босуга и делови КО: Гукош, Бранчић, Моравци, Ивановци, Пољанице, Липље, Шутци, Калањевци, Живковци, Гарашци, Прогореоци, Партизани, Аранђеловац, <u>Трудељ, Заграђе, Угриновци</u> , Козељ, Штавица, Доњи Бањани и Дрћи.	7.370	Качер	+	-
ПК 10.	Горњи Милановац	<u>Брезовица, Мутањ, Шилопај, Накучани, Крива Река, Ручићи, Бољковци, Рељинци, Давидовица, Церова</u> и делови КО: Кадина Лука, Гукош, Бранчић, Дрћи, Доњи Бањани, Ивановци, Штавица, <u>Угриновци</u> , Козељ, <u>Трудељ, Заграђе</u> , Лалинци и Слаковица.	4.756	Драгобиљ	+	-

**1.2. Правно лице надлежно за организовање и спровођење одбране од поплава, од спољних вода и нагомилавања леда, имена руководиоца одбране од поплава и других одговорних лица – Извод из Републичког Оперативног плана за одбрану од поплава за 2025. годину ("Сл.гласник РС" бр.)**

#### Координатори одбране од поплава и помоћници

МИНИСТАРСТВО ПОЉОПРИВРЕДЕ ШУМАРСТВА И ВОДОПРИВРЕДЕ  
РЕПУБЛИЧКА ДИРЕКЦИЈА ЗА ВОДЕ, Булевар уметности 2а, Нови Београд, тел.011/201-33-60, факс 011/311-53-70 E-mail: vodoprivreda@minpolj.gov.rs, WEB sajt: www.rdvode.gov.rs  
ГЛАВНИ КООРДИНАТОР ОДБРАНЕ ОД ПОПЛАВА:  
**Маја Грбић, тел. 064/802-13-64 е-маил: [maja.grbic@minpolj.gov.rs](mailto:maja.grbic@minpolj.gov.rs)**  
Помоћници:  
Мерита Борота, тел. 011/201-33-47, E-mail: [merita.borota@minpolj.gov.rs](mailto:merita.borota@minpolj.gov.rs)  
Мирјана Милошевић, тел. 011/311-71-79, E-mail: [mirjana.milosevic@minpolj.gov.rs](mailto:mirjana.milosevic@minpolj.gov.rs)

#### Главни руководиоци одбране од поплава по водним подручјима и њихови заменици

ВОДНО ПОДРУЧЈЕ „МОРАВА“	ЈВП „СРБИЈАВОДЕ“, Булевар уметности 2а, Нови Београд Тел. 011/311-94-00, 311-94-02, 201-33-82 E-mail: odbrana@srbijavode.rs, WEB sajt www.srbijavode.com ГЛАВНИ РУКОВОДИЛАЦ ОДБРАНЕ ОД ПОПЛАВА: <b>Горан Пузовић, моб. 064/840-40-07, E-mail: <a href="mailto:goran.puzovic@srbijavode.rs">goran.puzovic@srbijavode.rs</a></b>
-------------------------	--

ЗАМЕНИК за спољне воде и нагомилавање ледом:  
Александар Николић, моб. 064/840-42-00, E-mail: [aleksandar.nikolic@srbijavode.rs](mailto:aleksandar.nikolic@srbijavode.rs)  
ЗАМЕНИК за унутрашње воде:  
Милош Радовановић, моб. 064/840-40-71, E-mail: [milos.radovanovic@srbijavode.rs](mailto:milos.radovanovic@srbijavode.rs)

*Правно лице надлежно за организовање и спровођење одбране од поплава од спољних вода и нагомилавања леда, руководиоца одбране од поплава на водном подручју, његов заменик и помоћник, секторски руководиоца одбране од поплава и његов заменик*

Водно подручје	Руководилац и заменик руководиоца одбране од поплава на водном подручју	Водна јединица	Сектор - Деоница
ВОДНО ПОДРУЧЈЕ "МОРАВА"	ЈВП „СРБИЈАВОДЕ“ ВПЦ „МОРАВА“, Трг Краља Александра 2, Ниш тел. 018/425-81-85, факс 018/451-38-20 E-mail: <a href="mailto:vpc.morava@srbijavode.rs">vpc.morava@srbijavode.rs</a>  РУКОВОДИЛАЦ ОДБРАНЕ ОД ПОПЛАВА НА ВОДНОМ ПОДРУЧЈУ: <a href="mailto:branko.kujundzic@srbijavode.rs">Бранко Кујунџић</a> , моб. 064/840-4108 E-mail: <a href="mailto:branko.kujundzic@srbijavode.rs">branko.kujundzic@srbijavode.rs</a>  ЗАМЕНИК РУКОВОДИОЦА НА ВОДНОМ ПОДРУЧЈУ: <a href="mailto:zstankovic@srbijavode.rs">Зоран Станковић</a> , моб. 064/840-40-83 E-mail: <a href="mailto:zstankovic@srbijavode.rs">zstankovic@srbijavode.rs</a>	Западна Морава Чачак	М.13, М.13.1, М.13.11

*За воде I реда на територији општине Горњи Милановац, надлежна су лица задужена из Оперативног плана за одбрану од поплава за Сектор М.13 водно подручје Морава Чачак.*

ВПЦ "Морава" РЈ Западна Морава Чачак ул.Странна Лапчевића 3/2 , тел.032/356-830 факс 032/357-637, E-mail: <a href="mailto:rj.zapadnamorava@srbijavode.rs">rj.zapadnamorava@srbijavode.rs</a> Сектор М.13. ЧАЧАК помоћник руководиоца <b>Драган Рапајић</b> моб. 064/840-41-46, E-mail: <a href="mailto:dragan.rapaic@srbijavode.rs">dragan.rapaic@srbijavode.rs</a>		сектор М.13.
Водопривредно "МОРАВА" ДОО, Чачак тел. 032/344-466, факс 032/322-293 E-mail: <a href="mailto:vadmorava@eunet.rs">vadmorava@eunet.rs</a> Директор: Јанко Радовановић, моб. 064/354-86-96 Марина Вуканић, тел. 063/140-49-57 Љиљана Кандић , моб. 064/348-22-64	Западна Морава Чачак	Сектор М.13.1, <b>М.13.3</b> (Деспотовица код Горњег Милановца) М.13.6.М.13.8, М.13.9.

***Остала правна лица задужена за спровођење одбране од поплава***

МИНИСТАРСТВО УНУТРАШЊИХ ПОСЛОВА, СЕКТОР ЗА ВАНРЕДНЕ СИТУАЦИЈЕ

**Управа за ватрогасно спасилачке јединице**

Недељко Гагић, моб. 064/892-10-97, Е-mail: [nedeljko.gagic@mup.gov.rs](mailto:nedeljko.gagic@mup.gov.rs)

Милош Миленковић, моб. 064/892-95-67, Е-mail: [milos.milenkovic@mup.gov.rs](mailto:milos.milenkovic@mup.gov.rs)

Милорад Спасојевић, моб. 064/892-83-39, е-mail: [milorad.spasojevic@mup.gov.rs](mailto:milorad.spasojevic@mup.gov.rs)

**Управа за управљање ризиком и цивилну заштиту**

Бранко Јаснић, моб. 066/889-28-25, Е-mail: [branko.jasnic@mup.gov.rs](mailto:branko.jasnic@mup.gov.rs)

Јелена Димић, моб. 064/892-97-22, Е-mail: [jelena.dimic@mup.gov.rs](mailto:jelena.dimic@mup.gov.rs)

Бојана Икодиновић, моб. 064/892-71-09, Е-mail: [bojana.ikodinovic@mup.gov.rs](mailto:bojana.ikodinovic@mup.gov.rs)

Драган Ивановић, моб. 064/892-86-22, Е-mail: [draganz.ivanovic@mup.gov.rs](mailto:draganz.ivanovic@mup.gov.rs)

**Оперативни центар СВС**

тел. 011/228-29-33, 228-29-27, тел./факс 011/228-29-28,

моб. 064/892-96-68, 064/854-39-68, Е-mail: [nacionalnicentar112.svs@mup.gov.rs](mailto:nacionalnicentar112.svs@mup.gov.rs)

МИНИСТАРСТВО УНУТРАШЊИХ ПОСЛОВА, ДИРЕКЦИЈА ПОЛИЦИЈЕ

Александар Чејовић, моб. 064/892-24-85, Е-mail: [aleksandar.cejovic@mup.gov.rs](mailto:aleksandar.cejovic@mup.gov.rs)

МИНИСТАРСТВО УНУТРАШЊИХ ПОСЛОВА, УПРАВА ГРАНИЧНЕ ПОЛИЦИЈЕ

Дежурна служба Регионалног центра граничне полиције према Републици Хрватској: тел.

021/524-956 факс 021/524-956,

Е-mail: [rcrh.ds@mup.gov.rs](mailto:rcrh.ds@mup.gov.rs)

Руководилац: Предраг Величковић, моб. 064/892-40-73, тел. 021/661-72-04

Заменик: Бранимир Мирковић, моб. 064/892-70-92, тел. 021/661-72-04

***Лица задужена за евидентирање података о поплавним догађајима на водама I реда и системима за одводњавање у јавној својини***

ЗА ВОДНО ПОДРУЧЈЕ МОРАВА (У ОКВИРУ ЈВП "СРБИЈАВОДЕ") ЗА СПОЉНЕ ВОДЕ:

Бранко Чанковић, моб. 064/840-41-85, 011/201-33-59, Е-mail: [branko.cankovic@srbijavode.rs](mailto:branko.cankovic@srbijavode.rs)

ЗА УНУТРАШЊЕ ВОДЕ:

Зоран Вучковић, моб. 064/840-41-17, 011/201-81-39, факс 011/311-29-27, Е-mail:

[zoran.vuckovic@srbijavode.rs](mailto:zoran.vuckovic@srbijavode.rs)

***Правно лице надлежно за организовање и спровођење одбране од поплава, руководиоца одбране од поплава на мелирационом подручју, његов заменик и помоћник, руководиоца, хидромерилационог система и његов заменик***

„Сава“	„Подрињско-колубарско“	ЈВП „Србијаводе”, Булевар уметности 2а,Нови Београд тел. 011/311-94-00, 311-94-02, 201-33-82, факс 011/311-94-03 E-mail:odbrana@srbijavode.rs, WEBSajt: <a href="http://www.srbijavode.com">www.srbijavode.com</a> <b>Руководилац:</b> Марко Митровић, моб. 064/840-41-93 E-mail: marko.mitrovic@srbijavode.rs  <b>ЗАМЕНИК:</b> Никола Живковић, моб. 064/840-41-86 E-mail: nikola.zivkovic@srbijavode.rs	ПК1-ПК26
--------	------------------------	---	----------

## II. ШТИЋЕНА ПЛАВНА ПОДРУЧЈА

### II.1. Заштитни објекти на територији општине Горњи Милановац на водама II реда на којима се спроводи одбрана од поплава

На територији општине Горњи Милановац, постоје водни регулациони објекти за уређење водотока и заштиту од поплава:

На водама II реда, на следећим водотоковима:

Радови	Водотокови	Дужина у метрима
Регулисано корито	Јакљева река, десна притока реке Деспотовице	1.015
Регулисано корито	Бацковац десна притока Јакљеве реке	220
Регулисано корито	Ивички поток, десна притока реке Деспотовице	1.200
Регулисано корито	Глибски поток, десна притока реке Деспотовице	330
Регулисано корито	поток Парац, лева притока реке Деспотовице	260

**Јакљева река (Речица)**, десна притока реке Деспотовице је регулисан водоток у укупној дужини од 1.015 метара узводно од ушћа у регулисану деоницу реке Деспотовице.

Јакљева река, пресеца улицу Саве Ковачевића на броју 101Н и 62П и тече између улица Саве Ковачевића, парне стране (кућни бројеви:62,60,58,56,54,52,50,48,46 и 44) и кнеза Александра непарне стране (кућни бројеви 153, 151, 149, 147, 145, 143, 141, 139,137,135,133 и 131) пресеца улицу М.Тодоровића „Жице“ на којој је мост који води до ОШ "Десанка Максимовић".

Водоток од моста у улици М.Тодоровића „Жице“ тече, парном страном улице Саве Ковачевића а улицом кнеза Александра непарном страном, пресеца улицу кнеза Александра на броју 148П и 81Н која је уједно државни пут ПА-177 Крагујевац-Г.Милановац-Пожега, на коме је изграђен мост и регулисано корито. Поред улице Мише Лазића, улива се у реку Деспотовицу на котн 322мнв. Јакљева река је грађевинским радовима, регулисана по фазама и деоницама. Протицајни профил регулисаног дела Јакљеве реке изведен је као трапезни профил, у каменој облози. Ширина регулисаног дна је око 4,00 м. просечне дубине 1,80 м.

#### Брањена зона

Одбрана од поплава, организује се постављањем насипа са врећама од песка и земље на деоници водотока од моста у улици М.Тодоровића „Жице“, непарном страном улице Кнеза Александра,од броја 129 до броја 105 до ушћа реке Бацковац у дужини од око 200 метара.

**Бацковац водоток II реда**, десна притока Јакљеве реке у урбано градско насеље улази паралелно са улицом Драгише Николића и води се у регистру К.П. 21767/1.

Пресеца улицу Нушићеву између кућних бројева 17 и 19 непарна страна и између кућних бројева 8 и 10 парна страна.Затим пресеца улицу Немањина између кућних бројева 49 и 51 непарна страна и између кућних бројева 50 и 52 парна страна, улицу Саве Ковачевића пресеца између кућних бројева 47 и 49 и спаја се са Јакљевом реком код броја 105 улице Кнеза Александра.

Поток Бацковац се улива у Јакљеву реку на стационажи 0+460 м, односно 190 м узводно од почетка уређеног корита Јакљеве реке.

У наведеном, урбаном делу водотока у 2016.години, регулисано је корито, изграђене су обалоутврде у дужини од око 220м. узводно од улива реке Бацковац у реку Јакљево.

#### **Брањена зона**

Одбрана од поплава, на деоници од улице Кнеза Александра до улице Нушићеве, организује се постављањем насипа са врећама од песка и земље са позајмишта материјала ЈП "За изградњу општине"

**Ивички поток**, десна притока реке Деспотовице који извире у Велеречи у близини „ПИК-овог воћњака“ протиче испод Градског гробља и стамбеног насеља "Ивице", дуж непарне стране улице Генерала Светолика Стевановића. На мосту, пресеца улицу Његошеву после броја 11 на непарној страни и између броја 10 и 12 парна страна.

Улица Чесменска се завршава до Ивичког потока, затим поток пресеца улицу Хајдук Вељкову на броју 49-51 и 26 а улицу Кнеза Александра на коме је мост на броју 37 и 39 непарна страна и 46 и 50 парна страна, пресеца Железничку улицу и улива се у реку Деспотовицу наспрам објекта СРЦ Спортске хале „Бреза“.

У 2019.години, изведени су грађевински радови на регулацији корита Ивичког потока у дужини од 1.200 метара. Регулисана је критична деоница водотока од улице Хајдук Вељкове, зграде Националне службе за запошљавање поред стамбене зграде у улици К.Александра испод моста у улици Железничкој до улива у Деспотовицу

#### **Брањена зона**

Десна страна водотока, деоница од улице Хајдук Вељкове до улице Кнеза Александра, десна страна обале поред стамбене зграде и зграде Националне службе за запошљавање у дужини од око 50 метара. На удаљености од 150 метара, поток пресеца улицу Железничку и као десна притока улива се у реку Деспотовицу.

**Глибски (Глибића) поток** се формира у урбаној зони Горњег Милановца на тријангли улица 1300 Кашлара, В.Перовића. "Труше" и Рада Кончара.

Наставља парном страном улице Рада Кончара и непарном страном улице В.Перовића "Труше" пресеца улицу Алексе Шантића и Мутапову и наставља између улица Вука Караџића парне и Милоша Великог непарне стране, прелази улицу војводе Милана као регулисан ушевљен и испод спортског терена Гимназије. Преко улице хероја Дражевића и иза Болничког круга регулисан је цевима а као отворени површински ток пресеца улицу Железничку и поред предузећа „Хелиос-Србија“, улива се у реку Деспотовицу.

Глибића поток је у горњем току регулисан колектором површинске воде у дужини од Л=330 метара.

Сви регулисани водотокови II реда уливају се у регулисано корито реке Деспотовице као десне притоке у зони урбаног дела насеља Горњи Милановац, осим потока Парац који се улива са леве стране.

#### **Горњи ток реке Деспотовице са притокама**

Слив реке Деспотовице, почиње на западној страни Цвијићевог врха, где извире Руднички поток, на Прлинама (663 мнв). Поток Марковац и Цветића поток формирају Мајдански поток који се у Мајдану састају и са десне стране примају воду Рипшиначког потока, који прелази државни пут IB - 22 (Ибарска магистрала) код Мајдана. У долини Злокућанског и Мајданског потока који се уливају у Руднички поток изграђена је јаловишна "Брана број 9" Рудника и флотације „Рудник“ у подножју планине Рудник око 9 км од Горњег Милановца.

#### **Пошлавна зона-1**

На овој деоници, река Деспотовица тече упоредо са леве стране државног пута IB - 22 (Ибарска магистрала) све до уласка у Горњи Милановац код Компаније "Металац" где прелази на десну страну саобраћајнице.

Од привредних друштава производно пословне објекте у горњем току водотока реке Деспотовице у Мајдану је доо "Петровић" и ПР "Гранит-Мајдан, који могу бити потенцијално угрожени пошлавом великих вода и хаваријом на јаловишној "Брани број 9".

Затим у Велеречи на десној страни водотока реке Деспотовице изграђени су објекти производно прометне и услужне намене "Нова индустријска зона" и то: доо "Спектар" Велереч, "С-Гроуп" доо Велереч, доо "Интерплет градња" Велереч, ПЦМ "Граф" Велереч и др.

#### **Брањена зона**

Од привредних друштава производно пословне објекте у горњем току водотока реке Деспотовице у Мајдану је доо "Петровић" и "Нова индустријска зона" и то: доо "Спектар" Велереч, "С-Гроуп" доо Велереч, доо "Интерплет градња" Велереч, ПЦМ "Граф" Велереч су у обавези да спроводе превентивне мере заштите своје имовине од штетног дејства поплава у сарадњи са локалном самоуправом.

#### **Поплавна зона-2**

Река Деспотовица, у даљем току протиче кроз насеље Неваде у близини улице Милоша Ђурића у коме је око 10 стамбених објеката који могу бити угрожени поплавом а затим протиче у близини објеката некадашњег предузећа МК "Рудник" који северним делом, такође могу бити угрожени протицајем великих вода, затим пресеца државни пут Б-22 чија је ознака 5П6, на коме је изграђен мост у реону предузећа "Фока".

#### **Брањена зона**

У ширем подручју ушћа реке Глоговац у реку Деспотовицу налазе се објекти привредних предузећа у улици Крагујевачкој: "Металац" (некадашње предузеће МК "Рудник") и „Електронисток“ а привредна друштва „Фока“ и "АР-Градња" су потенцијално угрожени. Привредна друштва су обавезна да планирају и спроводе мере заштите своје имовине од штетног дејства поплава у сарадњи са локалном самоуправом.

#### **Поплавна зона-3**

Десна притока реке Деспотовице, Брусничка река (Речица), која извире у северном делу Бруснице, протиче кроз насеље "Стара чаршија", затим поред предузећа "Минос", прелази магистрални пут "Ибарску магистралу" а са западне стране дрвно прерађивачко предузеће "Презентпаркет" које угрожава и плави као и околно земљиште. Улива се у реку Деспотовицу на око 180 метара од Ибарске магистрале.

#### **Брањена зона**

Брусничка река (Речица), деоница од моста на Ибарској магистрали, низводно, поред комплекса дрвно прерађивачког предузећа "Презентпаркет" лева обала реке у дужини од око 50 метара. Одбрана од поплава, организује се учешћем привредног субјеката на овој деоници постављањем насипа са врећама од песка и земље у сарадњи са локалном самоуправом.

#### **Регулисани ток реке Деспотовице са притокама**

Река Деспотовица од ушћа леве притоке реке Глоговац, пресеца Ибарску магистралу на коти 322мнв. у реону предузећа ад"Металац", поред кога и протиче и наставља поред предузећа "Металац-ФАД" улази у урбану градску стамбену зону паралелно са улицом НХ.Милутина Луковића, Мише Лазића, Кеј косовских божура, Железничке улице парна страна на којој су блокови стамбених зграда. На деоници од моста у улици Омладинској до улице Синђелићеве са леве стране реке су спортско рекреативни терени и објекти Установе "Спортско рекреативни центар" и Стадион "Металац".

#### **Поплавна зона-1**

*Деоница водотока од улице Омладинске, низводно од моста са леве стране на комплексу спортско рекреативних терена Установе "Спортско рекреативни центар" и Стадиона "Металац". На овој деоници 2014.године дошло је до изливања реке на левој обали, плавећи спортске објекте.*

#### **Брањена зона**

Одбрана од поплава, на левој обали на деоници водотока од улице Омладинске до раскрснице са Синђелићевом, организује се постављањем насипа са врећама од песка и земље.

#### **Предузете мере**

На овој деоници уређеног корита реке Деспотовице због последица поплава 2014.г. у мајским поплавама, дошло је до изливања реке Деспотовице и плавења спортско-рекреативних терена и објеката, због чега се приступило изградњи заштитног, бетонског армираног парпетног зида

бетоном МБ-3о у двостраној глаткој оплати, са израдом дилатације на сваких 4 метра, димензије, стопе зида су: 400x0.3x0.3 а парапетни зид: 400x0.8x0.15

#### **Поплавна зона-2**

Са обе стране корита реке Деспотовице у индустријској зони Горњег Милановца изграђени су објекти производно, пословних, услужних привредних друштава: Компанија "Металац" ад и "Металац-ФАД" улица Кнеза Александра 210-212, ад. "Хелиос-Србија" ("Звезда-Хелиос") ул. Р. Грковића бб, "Тетра Пак" Обилазни пут бб, "Типопластика" ад ул. Р. Грковића бб, "Металац-Пролетер" ад. ул. Рудничке Војске 18, Компанија "Таково" ад. ул. Радована Грковића бб, Електродистрибуција" Г. Милановац ул. Р. Грковића бб, "Дак Комерц" доо ул. Р. Грковића 2, "Кеј Комерц" доо ул. Р. Грковића бб, Стовариште "Храст", "Презентпаркет" и ЈКП "Систем за пречишћавање отпадних вода" у Млаковцу.

На комплетној деонци индустријских објеката који се граниче са водним земљиштем слива реке Деспотовице а посебно у јужној индустријској зони, очекује се пораст водостаја услед прилива воде из притока са леве и десне стране реке на градском подручју. Привредна друштва у сливу реке Деспотовице у обавези су да спроводе мере заштите од поплава и да предузму све превентивне мере у заштити своје имовине од потенцијалне опасности плављења у складу са проглашавањем фаза одбране од поплава.

#### **Поплавна зона-3**

У делу јужне индустријске зоне у даљем току река Деспотовица са десне стране потенцијално угрожава насеље од 5-6 кућа на "Тријангли Млаковац, што условљава и појава унутрашњих вода као и прилив воде леве притоке Луњевачке реке. Затим река Деспотовица, прелази на леву страну Ибарске магистрале на којој је изграђен мост одговарајуће пропусности и на око 700м. низводно прима десну притоку Брусничку реку (Речица) из Бруснице. Низводно на десној обали реке Деспотовице објекти ЈКП "Систем за пречишћавање отпадних вода" у Млаковцу и објекти физичких лица угрожени су поплавама, изливањем реке.

Одбрана од поплава, организује се учешћем привредних субјеката и физичких лица у сарадњи са локалном самоуправом. Одбрана се спроводи постављањем насипа са врећама од песка и земље на десној обали водотока реке Деспотовице, која при појави великих вода бујичних притока, угрожава приобаље од изливања на околно грађевинско земљиште, индустријске објекте и индивидуалне стамбене објекте.

## **2.2 . Локални водни објекти- високе бране**

На територији општине Горњи Милановац, постоје **две високе бране**: ретензиона Брана "Бањани" на реци Дичини и јаловишна брана Рудника и флотације Рудник, "Брана број 9" у Мајдану.

### **Висока брана "Бањани"**

На реци Дичини, узводно од центра насеља Горњих Бањана на удаљености од око 1км., изграђена је акумулациона-ретензиона брана која при великим водама служи за заустављање и успоравање поплавног таласа и самим тим чува приобаље реке Дичине низводно од бране. Површина бране "Бањани" обухвата КП број:44/1,44/2,44/3, 2781 у КО Теочин и КП број 1553 у КО Полом. Површина слива реке Велика Дичина, до профила бране износи око 25км<sup>2</sup>, средња надморска висина је 700мнв. Средњи годишњи протицај воде износи 270л/с.

Брана је насута од каменог набачаја са косим глиненним језгром заштићеним узводним и низводним филтерским слојем. Брана "Бањани" је ретензиона преграда са стално отвореним темељним испустом, висине 17 метара, дужина језера у нивоу прелива износи 700 метара са просечном ширином од око 80м. Запремина акумулације до нивоа прелива износи 343.000м<sup>3</sup>

Правни статус бране "Бањани" и питање власништва нису решени. Катастарски власник бране и припадајућег земљишта је Општина Г.Милановац која је као оснивач, објекат поверила ЈКП "Горњи Милановац" на управљање и одржавање.

ЈКП "Горњи Милановац" низводно од бране и акумулације има и Постројење за производњу воде (ППВ) "Бањани". ЈКП "Горњи Милановац" врши редовно, визуелно осматрање бране, региструје податке о протицају и квалитету воде, нивоу воде у акумулацији, одржава и чисти акумулацију од шиља, растиња и материјала са узводног тела бране и бочног прелива.

**Карактеристике бране "Бањани"<sup>1</sup>:**

Кота фундирања бране	473,80 мнв
Кота терена	476,8 мнв
Кота круне прелива	489,15 мнв
Кота круне бране	490,8 мнв
Дужина бочног прелива	39,50 м.
Грађевинска висина	17,0 м.
Висина бране	14м.
Ширина круне	3,50м
Дужина по круни	65,20м
Зазор до круне бране	Д2=0,84м
Запремина тела бране	В=25 000м <sup>3</sup>
Запремина акумулације до коте прелива	343.000м <sup>3</sup>
Узводна косина има променљив нагиб	1:1,5 до 1:2,3
Низводна косина је од слаганог камена у нагибу	1:01

Низводно од бране на око 1км. изграђено је филтерско постројење за пречишћавање вода реке Велика Дичина за потребе водоснабдевања, пројектованог капацитета 150 л/с а у постојећим хидролошким условима постројење захвата природни доток воде у просеку 50-60л/с.

**"Брана број 9", јаловишна брана у Мајдану у горњем току слива Деспотовице, оператера Рудник и флотација "Рудник".**

У долини Злокућанског и Мајданског потока који се уливају у Руднички поток изграђена је јаловишна "Брана број 9" Рудника и флотације „Рудник“ у подножју планине Рудник око 9 км од Горњег Милановца. У периоду од 1950. године до данас изграђено је девет брана, од којих је последња лоцирана у близини Ибарске магистрале државног пута IB реда ознаке 22. Имајући у виду развој јаловишта до краја експлоатационог периода запремине депоније се могу очекивати између кота 476,5 и 495,0 мнм, при томе је кота 495,0 мнм коначна кота круне бране.

У Мајдану у непосредној близини Ибарске магистрале, налази се ножица јаловишне бране на којој су изведени радови на изради глиненог екрана и надвишењу насипа "Бране број 9" јаловишта, у надлежности оператера доо Рудник и флотација „Рудник“ са Рудника.

Флотацијско јаловиште је рударско-грађевински објекат и представља брдски тип јаловишта у непосредној близини постројења за припрему минералних сировина. Испод саме флотације налази се пумпна станица.

За транспорт јаловине од флотације до круне бране користи се цевовод-пулповод. Цевовод је дугачак око 800,0 м, пречника Ø=150 мм. Траса се налази на левој (ободној), низводној страни јаловишта. Цеви су постављене углавном по земљи, а местимично, што условљава конфигурација терена, цеви су монтиране на дрвене носаче.

На круни бране налази се хидроциклон пречника Д-500мм. који класира јаловину. Песком се формира круна бране а муљ се таложи у телу бране, односно муљевита фракција се одводи у таложно језеро, које је од круне бране удаљено 200-250м.

Време задржавања муљевите фракције у таложном језеру је веома дуго тако да има довољно времена за таложење минералних честица и разлагање и везивање флотацијских реагенса.

Испуст дренажних и отпадних вода насипне флотацијске "Бране број 9" јаловишта из прихватних базена преко колектора одлази у реципијент Руднички поток.

Оператер је на испусту отпадних вода у пријемник поставио мерач протока и преко овлашћеног правног лица врши кварталне анализе, такође и доо „Рудник“ у својој лабораторији врши испитивање отпадних и дренажних вода уз вођење документације. На површини косине "Бране број 9" јаловишта постављено је 53 пијезометра преко којих се врши мерење нивоа подземних вода за које се води интерна евиденција.

<sup>1</sup> Извештај о затеченом стању на објекту ретензиона брана "Бањани", Института за рударство и металургију Бор-бр.1689-17 од 06.10.2017.г.

Дијафрагма је смештена низводно од осе бране са трасом у правој линији, док се оса бране ломи. Дебљина дијафрагме је 0,80 м, а највећа дубина износи око 40,м. Дијафрагма је укопана у стенску масу најмање 0,50 м, изграђена је од мешавине цемента и бентонита.

Водонепропусна дијафрагма је до коте к+477 м.н.м, а на дијафрагму се наслања глинени екран, који је на боковима укопан у терен, укупне дебљине 1,30 м. На коти к+477 м.н.м, изграђен је коси дрен, дебљине 1,20м. Прикупљена количина воде одводи се у два хоризонтална дрена. Евакуација воде из јаловишта врши се сабирним колектором, лоцираним на левом боку депоније са капацитетом прелива од  $Q=\max. 1,7 \text{ м}^3/\text{с}$ . Армирано бетонска цев Рудничког потока, која се налази испод саме ножице бране, димензионисана је тако да пропусти велику воду једном у 5000 година, односно  $Q=\max. 45,0 \text{ м}^3/\text{с}$ . Дужина уз главни водоток (Злокућански поток): 1.300 м. Тренутна количина јаловине у јаловишту је 8 700 000  $\text{м}^3$ .

### **Карактеристике "Бране број 9" у Мајдану**

највећа висина изнад тла тренутна и пројектована	<b>60,0 м</b>
дужина бране мерена по круни	<b>око 315,0м</b>
ширина бране по круни	<b>9-35м</b>
нагиб узводног и низводног лица бране	1:5 п 1:3
положај и облик органа за водониздржљивост: Дијафрагма је смештена низводно од осе бране са трасом у правој линији, док се оса бране ломи. Дебљина дијафрагме је 0,80м а највећа дужина износи око 40,0м. Дијафрагма је укопана у стенску масу најмање 0,5м. Изграђена је од мешавине цемента и бентонита. Водонепропусна дијафрагма је до коте 477мнм. а на дијафрагму се наставља глинени екран који је на боковима укопан у терен, најмање дебљине 1,30м. На коти 477мнм.изграђен је коси дрен дебљине 1,20м. Прикупљена количина воде одводи се у два хоризонтална дрена.	
запремина тела бране, према пројекту, за коту 495,0 мнм.	641,340 $\text{м}^3$
кота круне бране, садашња	485,0 м.н.м
кота круне бране, завршна, према пројекту	495,0 м.н.м
завршна, кота муља	492,4 м.н.м
најнижа кота, терена тла (дно речног корита)	435,0 м.н.м
кота нормалног нивоа воде у акумулацији, тренутна	490,1 м.н.м
удаљеност воденог огледала од круне бране, тренутно	<b>око 250 м</b>
макс. кота нивоа воде, према пројекту	493,4мнм
запремина акумулације за јаловину (дефинитивна) пројектована	4,6x10 <sup>6</sup> $\text{м}^3$
пројектована величина акумулације за воду	<b>1,20x10<sup>6</sup><math>\text{м}^3</math></b>
укупна запремина простора за акумулацију (пројектована)	<b>5,8x10<sup>6</sup><math>\text{м}^3</math></b>
Дужина уз главни водоток Злокућански поток	1,300м
Површина акумулације садашња	350 x10 <sup>3</sup> $\text{м}^2$
Површина акумулације пројектована коначна	400 x10 <sup>3</sup> $\text{м}^2$

### **III.3. Критеријуми за проглашење и укидање одбране од поплава**

На основу Уредбе о утврђивању Општег плана за одбрану од поплава ("Сл. гласник РС", бр. 18/2019 од 15.03.2019.г.), на водама II реда, редовна, односно ванредна одбрана од поплава проглашава се на деоницама на којима постоје изграђени заштитни и регулациони водни објекти, по испуњењу утврђених критеријума за проглашење редовне, односно ванредне одбране од поплава из локалног оперативног плана. Ванредна одбрана од поплава се проглашава и изван угрожених подручја која нису штићена, у циљу заштите људских живота, материјалних добара и инфраструктуре, услед неповољних хидролошких и метеоролошких услова.

У зависности од хидролошких услова и степена опасности, одбрана од поплава организује се и спроводи према следећим фазама:

**1. Редовна одбрана (РО)** од поплава проглашава се када водостај достигне ниво на половини косине регулисаног корита или када су заштитни објекти угрожени услед дуготрајно високих водостаја а очекује се даљи пораст водостаја.

#### **Мере у току редовне одбране:**

Предузимају се мере осматрања и праћења кретања водостаја, појава и стања заштитних објеката и по потреби мере неопходне за спречавање нежељених појава.

**2. Ванредна одбрана (ВО)** од поплава од спољних вода проглашава се на речној деоници када водостај достигне ниво на 1.0 м испод околног терена, а очекује се даљи пораст водостаја или када су заштитни објекти угрожени, на основу фаза одбране од поплава.

**Мере у току ванредне одбране:**

Предузимају се мере непрекидног осматрања и праћења кретања водостаја, појава и стања заштитних објеката и мере и радови за очување њихове стабилности и за отклањање нежељених појава.

Редовна, односно ванредна одбрана од поплава проглашава се на деоницама на којима постоје изграђени заштитни водни објекти, тј. на деоницама на којима се спроводи одбрана од поплава, по испуњењу утврђених критеријума за проглашење редовне, односно ванредне одбране од поплава.

Одбрану од поплава организује и спроводи јединица локалне самоуправе на својој територији, у складу са Општим планом и Оперативним планом за водотоке I реда, а свако правно и физичко лице чија је имовина угрожена поплавама одговорно је за спровођење мера одбране од поплава у циљу заштите сопствене имовине. На водотоковима нема водомерних и других осматрачких станица

**3. Ванредна ситуација**, настаје уколико стање заштитних водних објеката и људски и материјални ресурси нису довољни за ефикасну одбрану од поплава, главни руководилац је у обавези да о потреби проглашења ванредне ситуације услед поплава обавести главног координатора и надлежни орган, у складу са законом којим се уређују ванредне ситуације. Односно када постоји опасност да најављена хидролошка ситуација знатно превазиђе услове ванредне одбране од поплава.

О потреби проглашења ванредне ситуације услед поплава на водама II реда на територији општине одлучује председник општине, на предлог Општинског Штаба за ванредне ситуације, у складу са чланом 39. Закона о смањењу ризика од катастрофа и управљање ванредним ситуацијама („Службени гласник РС“, бр.87/2018).

Мере у току ванредне ситуације су дефинисане одредбама Закона о смањењу ризика од катастрофа и управљање ванредним ситуацијама. Предузимају се мере организоване евакуације становништва и имовине, уз благовремено обавештавање (центри за обавештавање и узбуњивање) и упозоравања локалне самоуправе и јавности на опасност од поплава, по потреби и одговарајуће мере, а непосредно након проласка великих вода, предузимају се неопходне мере на отклањању последица на поплављеном подручју у водотоку и на постојећим заштитним објектима, у складу са планом за деловање у случају ванредних ситуација.

#### ***III.4. Процена угроженостиштићених/нештићених поплавних подручја***

Процена угроженостиштићених/нештићених поплавних подручја, базирана је на расположивим подацима и искуствима. Бујичне поплаве на водотоковима општине, долазе као последица пролећних и јесењих јаких и непрекидних кишних падавина и наглог отопљавања снега са подручја планина Рудник, Јешевац, Вујан, Рожањ,Суворбор и Рајац.

У урбаном делу насеља Горњи Милановац, а према Наредби о утврђивању Оперативног плана за одбрану од поплава за 2025.г ("Сл.гласник РС" бр. 105/24), укључена је регулисана деоница реке Деспотовице од а 11.68км.

Регулација корита реке са изграђеним одбрамбеним левим и десним насипом на деоници кроз урбану зону има велики значај у одбрани од поплава.

У насељеном месту Горњи Милановац у градској зони, изведени су радови на регулационим грађевинама на водотоковима 2.реда на рекама Бацковац, Јакљева река, Глибски поток, Ивички поток и поток Парац. Радови су изведени према пројектној документацији, задњих неколико година, објекти су нови, стабилни, функционални и одржавају се.

Градско урбано подручје је тако позиционирано да су градске улице у благом паду према реци Деспотовици, тако да му не прете поплаве у случају енормно великих падавина јер вода брзо отиче улицама у изграђену кишну канализацију и у регулисано корито реке Деспотовице.

Поплаве су могуће у приградским насељима на местима улива водотока II реда у корито реке Деспотовице. Веома су могуће озбиљније поплаве у јужној зони на изласку из града где престаје регулисани део корита реке Деспотовице према Млаковцу и Брђанима.

Такође, су могуће поплаве узводно, северно од града у селима Мајдан, Сврачковци и Неваде до почетка регулисаног тока реке Деспотовице на уласку у град. Поплаве су могуће и на свим притокама реке Деспотовице, јер њихова корита нису регулисана, а због бујичних наноса брзо се засипају вученим материјалом и смањују пропусност воде у кориту.

На територији општине Горњи Милановац, постоје две високе бране, једна хидро ретензиона брана "Бањани" на реци Дичини у Горњим Бањанима а друга јаловишна брана рудника и флотације Рудник "Брана број 9" у Мајдану.

Да би се смањила могућност поплава на реци Дичини у Горњим Бањанима изграђена је акумулациона-ретензиона брана која при великим водама служи за заустављање, успоравање поплавног таласа и самим тим чува приобаље реке Дичине низводно од бране. Данас је брана окружена вегетацијом високих шума али су поплаве могуће у случају хаварије и пролома бране или због великих количина падавина у сливу реке Дичине. У насељеном месту Горњи Бањани, низводно од бране је пиролски захват на реци Дичини и Постројење за производњу воде за пиће III "Горњи Милановац".

Низводно од ретензионе бране, ток реке Дичине прати саобраћајница државни пут II реда број 359 од Горњих Бањана, горњег и доњег Дичинског поља кроз Лозањ до Бершића.

Река Дичина кроз насељено место Бершићи пресеца државни пут број 177 а такође и водоток II реда река Озремица. Река Озремица проузрокује поплаве у насељу пре улива Озремице у Дичину.

Потенцијална опасност од поплава је у насељу Таково где се уливају Лесковица и Клатичевацка река у Дичину која прати трасу ауто-пута Коридора 11 кроз насеља Семедраж и Брђане све до улива Деспотовице у Дичину. Изградњом трасе ауто-пута који прати и пресеца реку Дичину изведени су и радови на регулацији деоница водотока.

Јаловишна „Брана број 9“ Рудника и флотације „Рудник“ у Мајдану има сопствене разрађене планове о праћењу стања и функционисању бране у сваком тренутку од потенцијалних опасности и акцидента.

Посматрајући целокупну територију општине која је брдско-планинских карактеристика, најугроженији су они делови територије и насеља која гравитирају непосредно уз притоке водотока првог реда, који већим делом протичу кроз шуму и шумско земљиште са великим количинама вученог материјала а коритом неадекватне пропусне моћи. На територији општине Горњи Милановац постоји више бујичних потока.

Њихова карактеристика је да су кратког тока, да се брзо формирају и да услед тога имају велику разорну и рушилачку моћ. Код обилних киша брзо попуне своја корита и том приликом се изливају у околну земљиште и плаве економске и стамбене објекте. На овај начин спирају површински слој земљишта и наносе га у равничарске делове где засипају корита и тиме додатно узрокују изливање воде. Због наглог прилива воде и талог бујичних притока нижи терени и равничарске реке су угрожене изливањем и плавлеењем површинским водама, као и последицама наглог отапања снега, јаким киша или услед преклапања наведених фактора.

Карактеристика бујичних потока је да су током године углавном са веома мало воде, а неки су скоро суви или су кроз без воде а приликом већих падавина, услед недовољне пропусне моћи, скоро сваке године угрожавају мештани и плаве објекте и пољопривредно земљиште. Осим бујичних потока територија општине Горњи Милановац је најчешће угрожена изливањем следећих водотокова: реке Деспотовице, ван регулисаног дела, Дичине, Каменице, Чемернице, Груже, Драгобилице, Драгобиља, реке Озремице а поток Раслова у Качерском сливу, поред бујичних поплава проузрокује и појаву клизишта.

### **Закључак:**

Финансијским улагањем Општине из средстава буџета и средстава за управљање јавним улагањима, изграђени су заштитни водни објекти и тиме регулисана корита река и потока у градском урбаном делу насеља Горњи Милановац. Објекти су функционални и за њихово текуће чишћење и одржавање планирају редовна финансијска буџетска средства а Одлуком о комуналној делатности ови послови су поверени Јавном предузећу за изградњу општине.

Заједничке карактеристике за све нерегулисане водотокове су:

- у горњем току сливног подручја је планинско земљиште, обрасло шумом и карактеришу га велики падови терена а у средњем току брдовито и средњи падови терена са пољопривредним земљиштем и има насељених домаћинстава
- у доњем току, терени су равничарски са малим падовима са обрадивим и плодним пољопривредним земљиштем и насељени су домаћинствима
- обавеза редовног чишћења и одржавања се селективно примењује у месним заједницама, према финансијским могућностима
- на водотоковима 2.реда нема водомерних и других осматрачких станица.
- на водотоковима 1.реда има инсталираних аутоматских станица:

Рб	Технички опис	Пункт	Координате		Водоток	Локација
1	Аутоматска метеоролошка станица	Горњи Бањани	44.1006	20.2641	Дичина	ЈКП постројење за прераду воде
2	Аутоматска хидролошка станица	Прањани	44.0272	20.2162	Чемерница	мост на држ.путу 177
3	Аутоматска хидролошка станица	Г.Милановац "Металац"	44.0374	20.4838	Деспотовица	мост на држ.путу 22
4	Аутоматска метеоролошка станица	Мајдан	44.1080	20.4855	Мајдан – Јаловишна брана	на круни бране "Број 9" Рудника и флотације

### III. НЕШТИЋЕНА ПЛАВНА ПОДРУЧЈА

#### III.1. Нештићена поплавна подручја и стање водотокова без изграђених заштитних објеката

На водама II реда на којима **не постоје изграђени заштитни водни објекти**, представљају потенцијалну опасност од изливања и плављења пољопривредних парцела, инфраструктуре, грађевинских објеката, проузрокује одроне и клизишта.

**Ражанички поток**, лева притока реке Деспотовице се формира у реону Ражаника и тече правцем исток запад на, пресеца улицу Николе Луњевице на КП 50323/12 и тече на КП 51872/6 наставља до улице Браће Радојевић, пресеца је на кућним бројевима 22 и 24 парна страна и 23 и 25 непарна страна наставља паралелно са улицом Рудничке војске поред објекта доо "Металац-Пролетер" , затим прати парне бројеве улице Рудничке војске 20-36 и излази на Ибарску магистралу М-22 пресеца је на косо и поред објекта "Swisslion" на КП 51872/1 улива се у реку Деспотовицу. У сушном периоду може бити без воде (суви поток).

Услед мале пропусне моћи профила, при надоласку великих вода долази до плављења налеглог простора и стамбених објеката што се односи на целу деоницу нерегулисаног корита

Највећи проблем представљају пропусти и дренаже на улицама које пресеца у горњем току, који се при великим водама затвори разним отпадним материјалом, који донесе вода из горњег слива и изазива плављење самог равничарског насеља изнад обилазног пута и околног земљишта.

#### **Поплавна зона:**

Деоница Ражаничког потока у делу улице Браће Радојевић на кућним бројевима 22 и 24 парна страна и 23 и 25 непарна страна, захвата површине у насељу, паралелно са улицом Браће Карамарковић, затим парне бројеве улице Рудничке војске 20-36

#### **Превентивне мере:**

Израђена је пројектна документација за регулацију потока Ражаник у дужини од око 950м. са отвореним трапезастим каналима и уцевљењем испод сабирних и стамбених улица. Планирају се потребне уставе-каскаде које би задржале наносе и стабилизовале протицај. Траса пролази кроз труп државног пута обилазнице Ибарске магистрале у дужини од 15 метара.

**Луњевачка река (Речица)**, лева притока реке Деспотовице формира се спајањем реке Грабовица која извире испод Треске (736мнв) у селу Јабланица и реке Луњевице код моста у Луњевици и наставља на запад дуж локалног пута Луњевица ка Горњем Милановцу као КП 1870/2. Прима неколико бујичних притока са леве стране са планине Вујан и реона насеља Петковићи.

**Критеријум** за проглашење стања приправности ради заштите од поплава, је - Запуњеност корита до врха леве обале минора на профилу моста на државном путу IB реда 22.

**Поплавна зона:**

Луњевачка река плави пољопривредно земљиште у Луњевици на граници ГУП-а Г.Милановац а на деоници парцеле КП 412/1 КО Луњевица, река Луњевица је променила ток и проузроковала ерозију земљишта парцеле.

Луњевачка река плави земљиште и зграде у урбаној зони улице Браће Радојевић, насеље Запис и површину стоваришта грађевинског материјала „Храст“ деоницу магистралног пута до улива у Деспотовицу.

Услед пријема бујичних потока јавља се повећано таложње наноса и смањење профила водотока Луњевачка река а при великим водама долази до плављења налеглог простора, што се односи на целу деоницу нерегулисаног корита и све објекте стамбене и пословне намене као и стовариште грађевинског материјала "Храст" које је због изливања реке са бујичним наносом имало материјалне штете од мајских поплава 2014.г..

Проблеми су посебно изражени у доњем делу тока, кроз насеље Запис јер се услед јаке кише или топљења снега вода излива из плитког природног корита и плави околне стамбене објекте. Развој и урбанизација насеља и његово даље ширење намећу потребу за регулацијом овог бујичног водотока.

У 2022.г уређено је обала корита реке са обе стране, исправљање и враћање у стари ток реке у дужини од 2400м

**Река Каменица, водоток првог реда**, протиче кроз насељено место Мршељи и улази у Богданицу у општини Горњи Милановац. Њен слив је на западном делу општине Горњи Милановац а протиче кроз насељена места: Богданица, Каменица, Гојна Гора и Прањани а на територију града Чачка у насељено место Јанчићи. Река Каменица, са границе катастарских општина Тометино поље, Мршељи, улази у Богданицу у реону Луке кроз засеоке Томиће и Стојановиће и у центру Богданице прима са леве стране воду реке Тиња где је могуће поплавно подручје.

**Река Тиња**, лева притока Каменице, извире на северу Богданице у подножју Рпора (882мнв), њена притока са десне стране је Галовића поток а са леве су: Матијевића поток, Паљевински поток који протиче кроз засеок Петковићи, Кнежевићи и Милојковићи, Трумбулов поток, Караулски поток затим Ломин и Чанчаров поток са десне стране, у даљем току, лева притока је Годоров поток и Добра вода која извире у Дружетићима и протиче кроз засеоке Бабићи и Јелићи. Десна притока реке Тиње је Бајића поток који извире на падинама планине Округле брезе (777мнв) и тече на југ кроз засеоке Милинковићи, Стојановићи и Бајићи.

Река Тиња у даљем току протиче кроз засеок Терзићи и Павловићи затим са леве стране прима Дмитров поток кроз засеок Марковићи а у центру насеља Богданица, улива се у реку Каменицу на коти 481 мнв.

**Поплавна зона:**

Подручје потенцијално угрожено поплавама је низводно од ушћа Тиње у Каменицу у центру насеља Богданица у коме је у "мајским" поплавама угрожено пет домаћинстава и оштећени мостови у засеоку Чоловићи и Матијевићи.

Десна притока реке Каменице, у насељу Богданица је **Селски поток** који извире у реону Угар и тече кроз засеоке Максимовићи, Симеуновићи, Цицковићи, Кнежевићи и Продановићи, пресеца пут Каменица-Богданица и улива се у Каменицу.

Река Каменица затим пресеца пут Каменица-Богданица, два пута на коти 464 мнв. кроз засеок Матијевићи, Чоловићи, Штулићи, прати пут ПА реда 177 и прима са десне стране бујични водоток, **Бабовића поток** који пресеца државни пут ПА реда 177 веза са државним путем 21 - Честобродица - Гојна Гора.

**Перилиште**, лева притока реке Каменице у насељу Каменица. Поток Перилиште извире испод Мрамора у Дружетићима у близини засеока Јаковљевићи, тече на југ и прима воде из реона Рајчевићи и Никићи са десне стране а са леве из реона Јевтовићи и Крунићи. Затим протиче кроз засеок Маринковићи и улива се у реку Каменицу у насељу Каменица, непосредно код моста који пресеца пут ПА-177 у близини Цркве (446мнв).

**Поплавна зона:**

На овој деоници јаки бујични потоци, са леве стране Перилиште а са десне стране Бабовића поток, уливају се у реку Каменицу у центру насеља Каменица и заједно представљају потенцијалну опасност од изливања на околни терен где су стамбени објекти и други грађевински објекти сеоских газдинстава.

Такође представљају опасност и за мостове на путној инфраструктури као и за мост у центру насеља и за насеље које је смештено са обе стране реке Каменице и обе стране државног пута ПА реда 177. У Гојној Гори од бујичних поплава угрожено је око 13 домаћинстава у засеоцима Марићи, Јоцовићи, Лазовићи, Кецовићи а пољопривредне површине око 5-10 хектара.

Река Каменица наставља ток границом катастарских општина Каменица-Гојна Гора на југ. Лева притока Каменице, **Пољски поток** са извориштем у реону Танасковићи у Дружетићима, протиче кроз Горње поље, пресеца пут ПА реда 177 и кроз Доње поље улива се у Каменицу на коти 435 мнв.

Десна притока реке Каменице, **Трнавски поток**, из правца Гојне Горе кроз насеље Трнавци, улива се на коти 435 мнв.

Река Каменица наставља ток кроз Криву страну и насеље Крунићи и прима са леве стране **поток Рујевац** на коти 398 мнв. са истоимене вододелнице Рујевац (590мнв). Низводно са леве стране из правца Прањана сливају се бујични потоци а са десне стране из правца Гојне Горе поток Ристовац.

Лева притока Каменице, **Турски поток**, сакупља воду из Прањана са брда Чуверак и Марушића брда и у Гојној Гори се улива у реку Каменицу.

Десна притока реке Каменице, **река Ловница**, формира подслив са Гојне Горе близу границе са Душковцима и југоисточно сакупља воду из реона Шумљаковина са десне стране а из реона Осредак и Дебело брдо са леве стране, наставља границом К.О. Гојна Гора и Јанчићи, пресеца пут Гојна Гора – Јанчићи и Гојна Гора-Рошци и улива се у реку Каменицу која напушта територију општине Горњи Милановац и прелази на територију града Чачка.

**Поплавна зона:**

Корито реке Ловнице на деоници кроз Гојну Гору од око 4-5км. је испуњено наносом и у засеоку Ловничари угрожава од изливања пољопривредно земљиште око 10 домаћинстава

**Критеријум** за проглашење стања приправности ради заштите од поплава је испуњеност 2/3 корита реке Каменице на мосту државног пута ПА реда 177 у насељеном месту Каменица.

**Река Чемерница**, водоток преог реда, настаје у сливу река Граба и Буковаче у реону Саставци у близини локалног пута Прањани-Коштунићи.

Река Чемерница са коте 418 мнв од саставнице Граба и Буковаче, кроз Осоје и Селиште тече на југоисток кроз Коштуниће и са леве стране прима воду реке Шибан.

**Шибан**, лева притока, формира се од Врела испод Бездана и потока из реона Брковићи у Теочину и реона Кремена, протиче испод моста на путу Прањани-Коштунићи и са десне стране прима воду потока Дреновача из реона Дренов врх и Реке из засеока Томовићи и Аврамовићи. Шибан се са леве стране улива у Чемерницу у Прањанима на коти 390мнв и пресеца пут Леушићи - Прањани.

Лева притока реке Чемернице у даљем току је **Стублински поток** из Леушића, **Коњски поток** из Леушића и Срезојеваца и поток **Четковац** из Срезојеваца.

**Плана**, десна притока улива се на тремеји Прањани-Срезојевци-Мноковци у Чемерницу. Плана, извире у Дружетићима из реона Пијесци од неколико мањих водотока из засеока Симовићи, Мићовићи, Крунићи, Гајевићи, Каљевићи, протиче кроз Прањане и засеок Андрићи пресеца државни пут П А реда 177 у Прањанима и са десне стране прима притоке Браловића

потока и Бећаруше. Река Плана затим пресеца државни пут II А реда 179 на коти 385 мнв и у реону Чапра са леве стране прима воду реке Смрдуше.

**Река Смрдуша** која извире у реону Чизера у Прањанима, прима воду са Толића брда, тече на југоисток, пресеца државни пут II А реда 177 кроз центар вароши Прањани 410 мнв и улива се у Плану на коти 375 мнв.у реону Чаир.

У даљем току Плана пресеца пут Брезак-Прањани на коти 359 мнв и прима воду реке *Брод* из реона Катрићи и Брезака. У даљем току Плана пресеца пут Прањани-Миоковци и на тремеђи Прањани-Срезојевци-Миоковци улива се у Чемерницу која напуста територију општине Горњи Милановац и прелази на територију града Чачка.

**Критеријумом** за проглашење стања приправности ради заштите од поплава, је испуњеност воде до нивоа 2/3 корита на мостовима и деоницама притока кроз насељена места.

#### **Поплавна зона:**

У административном центру насељеног места Коштунићи где су објекти Основне школе, Месне заједнице, Црква, трговина и други објекти протиче водоток Река који потенцијално угрожава насеље и објекте, путеве и мостове.

Река Чемерница низводно од бране "Чековић" у случају изливања претежно наноси штете пољопривредном земљишту у долини слива кроз Чемерничко поље .

Река Смрдуша притока реке Плана која протиче у близини насеља Прањани у свом току у случају бујичних вода, угрожава обрадиве површине као и река Плана.

**Река Дичина водоток првог реда**, настаје од Мале Дичине, која долази са падина Рајца и Велике Дичине која извире испод Малог Сувобора, које се састају у Горњим Бањанима и чине Дичину.

**Велику Дичину** формирају *Равна река* са територије сев.западнoг Полома (која прима воду Јеловог потока), *Баичића реке* (извире испод Малог Виса) и реке **Шишковац** (Хрид 688 мнв) која протиче кроз засеок Драшкићи.

Десна притока Велике Дичине је **Брајићска река** (која извире у реону Вршак 812мнв) протиче кроз насеље Петровићи и Бубовачки поток који протиче кроз засеок Костићи, Деспотовићи, Милошевићи.

Река **Мала Дичина**, извире у сев.западном делу Полома и у горњем планинском току прима воде Рајачког потока са десне стране из реона Брезје, протиче кроз Г.Бањане испод Јелен стене (734мнв) а у насељу Горњи Бањани са Великом Дичином формира реку Дичину на коти 442мнв.

Кроз центар насеља Горњи Бањани ток реке Дичине прати саобраћајницу државни пут ПБ-359 са леве стране, затим протиче кроз Горње и Доње Дичинско поље, кроз Брезну и даље кроз Дичинско поље до Бершића где пресеца државни пут IIА- 177.

**Критеријумом** за проглашење стања приправности ради заштите од поплава, је испуњеност воде до нивоа 2/3 корита на мостовима и деоницама притока кроз насељено место на ушћу Велике и Мале Дичине.

#### **Поплавна зона:**

Административни центар насељеног места Горњи Бањани смештен је на ушћу Мале и Велике Дичине, низводно од ретензионе бране "Бањани", где су објекти Основне школе, Месне заједнице, Цркве, објекти услужне намене, стамбени и помоћни грађевински објекти и објекти Постројења за производњу воде за пиће ЈКП "Горњи Милановац", путна и комунална инфраструктура. Опасност од поплава у овом подручју је велика због потенцијалних хаварија на објекту ретензионе високе бране која има функцију задржавања поплавног таласа. Река Дичина у горњем и доњем Дичинском пољу има штетне последице на великим површинама пољопривредног земљишта.

**Озремца**, лева притока Дичине, формира се у Горњим Бранетићима, од *Бранетинске реке*, *Трновог потока* и мањих водотока из реона Проструге и Боблије. Пресеца пут Озрем-Г.Бранетићи и са десне стране прима воду реке *Маџарац*. У даљем току пресеца пут Озрем-Г.Бранетићи а са леве стране прима воду *Црне реке*. Прати наведену саобраћајницу и прима са десне стране воду реке *Бруснице* која тече из Горњих Бањана и Лозња која пресеца пут за Озрем и улива се у Озремицу.

Озремиша даље тече кроз Доње поље у Бершићима пресеца државни пут ПА реда 177 и улива се у реку Дичину на коти 365 мнв.

**Браникића река**, лева притока која извире у реону Врановица Горњи Бранетићи, тече кроз Озрем а у Лочевцима пресеца државни пут ПА реда 177 и улива се у Дичину у реону Амбарине.

**Лесковица**, лева притока, *Дичине* се формира од реке *Љевајица* која из Д.Бранетића и Љеваје пресеца пут Таково-Синошевићи и реке *Калудре* из Накучана из реона Враневац (448 мнв) која тече кроз Калиманиће, пресеца државни пут ПА реда 177 кроз Синошевиће до улива у Лесковицу.

**Клатичевачка река** извире у Љутовници на граници са Шилопајем, тече кроз (реон Шабанова бара) Срчаник поље, пресеца државни пут ПА реда 177 и са леве стране државног пута ПА реда 177 Г.Милановац-Гојна Гора, кроз Равни гај и Јововац на коти 384 мнв а у реону Саставци прима Мусин поток. Даље пресеца пут Таково-Брусница и са Лесковицом се улива у Дичину.

На траси аутопута на коридору 11 а према ознакама Коридора Србије на деоници од превоја Врчани, преко Синошевића до Такова у сливу реке Лесковице (леве притоке Дичине) и укрштањима са државним и општинским путевима, евидентирани су мостови број 5,6,7,8,9,10 и петља Таково.

Петља Таково је денивелисана раскрсница у којој се аутопут А2 укршта са државним путем ПА-177, веза са насељем Г.Милановац.

Пројектована је нова траса приступне саобраћајнице дужине око 9,4km која је завршена.

Приступни пут - државни пут ПА-177, деоница: Горњи Милановац - Клатичево-Таково, полази од раскрснице са улицом Кнеза Александра у близини саобраћајног чвора Горњи Милановац (Неваде), односно Компаније „Металац”, у близини постојећег државног пута ДП ИБ бр. 22 Ибарске магистрале, пресеца улице Солунског фронта и Наталије Царевић, реку Јакљево-Речица, поток Бацковац, више безимених потока, Клатичевачку реку у Срчанику а затим прати десну страну долине Клатичевске реке, све до прикључка на петљу Таково на ДП ПА број 2, на аутопуту Е-763.

Предвиђене су регулације водотока на локацијама где пројектована траса пута иде по траси природних водотока.

**Критеријумом** за проглашење стања приправности ради заштите од поплава, је испуњеност воде до нивоа 2/3 корита на мостовима и деоницама притока кроз насељена места.

### **Поплавна зона**

*Река Дичина у насељу Лочевци и Таково, Лочевачка равна и испод Меморијалног комплекса у Таковоу, домаћинства и имања у дужини око 3км. и око 10 домаћинстава, изложени су потенцијалном изливању реке. Затим у зони, где река Лесковица са десне стране аутопута А2 прелази на леву страну а затим, пролази испод државног пута 177 поред привредног друштва "Водка" и базе Коридора аутопута, могу бити угрожени од изливања реке Лесковице која плави домаћинства и имања у дужини око 1км.*

*Клатичевачка река (Срчаничка) у Таковоу код улива Лесковице угрожава 5 домаћинстава и пољопривредно земљиште.*

**Река Дреновица** се формира од потока Добра вода у Теочину у реону Мађариште и Ђурове реке и Дренице из Брезне. У Дренови прима воде потока *Млачац* и *Добра вода*. Дреновица се улива у Дичину у Шаранима у реону Росуље и Вртлога поред аутопута.

Од Такова до Брђана коридор аутопута делимично напушта ток реке Дичине испред тунела Шарани и наставља долином Пауновачког потока, пресеца поток Смрдан и Тршћански и поново долином Дичине у Семедражи и Брђанима, до ушћа реке Деспотовице у Дичину и границе општине Г.Милановац и Чачак.

*Критичне зоне за плавење су деонице узводно и низводно од центра насеља у Брђанима у реону насеља Савићи и Брадоњићи, Шкољевићи, Ђурчићи, Стризивићи, Топаловићи, Филиповићи, Тешићи.*

**Критеријумом** за проглашење стања приправности ради заштите од поплава, је испуњеност воде до нивоа 2/3 корита на уливним деоницама притока кроз насељена места.

**Река Гружа** је водоток првог реда, извире на југо-источним падинама Рудника, испод великог Виса. Њен слив се налази на источном делу општине. Површина слива је 616 км<sup>2</sup> на подручју општине Горњи Милановац површина слива је 69 км<sup>2</sup>.

Дужина тока реке Груже је 75 км<sup>2</sup>, а на територији општине Горњи Милановац је 14 км<sup>2</sup>. У горњем изворишном току је планинска река и тече кроз шуме и шумско земљиште а у средњем и доњем току ујединаченог равничарског тока кроз пољопривредно земљиште и насељена места Горња и Доња Врбава, Бело Поље, Доња Црнућа, Враћевшница и Липовац.

Највећи део пољопривредног земљишта су њиве, ливаде и пашњаци у приватном власништву. Притоке реке Груже су бујичног карактера.

Извире у Сврачковцима у реону Велики вис (626 мнв), тече на југ брдско-планинским тереном насељеног места Неваде и Грабовица, затим пресеца државни пут ПА реда 177. На источној страни превоја Рапај брдо, где почиње насеље Горња Врбава, где река Гружа пресеца државни пут ПА-177 (412 мнв), изграђен је бетонски мост стандардне конструкције добре пропусне моћи. Даље тече паралелно са десне стране државног пута ПА реда 177 правац Г.Милановац-Крагујевац, кроз насељено место Горња Врбава на 398мнв кроз пољопривредно земљиште.

Са леве стране је притока Речица која извире у Сврачковцима из реона Венчева коса 582 мнв. тече на југ и пресеца државни пут ПА реда 177 у центру насеља Горња Врбава а са десне стране из реона Дуго поље прима воде притоке Коњски поток и леве притоке поток Луњевац и Ковачевац. Десна притока Велики поток извире у реону Равно брдо 566мнв, паралелно са локалним путем Доња Врбава кроз засеок Мокро поље и улива се у реку Гружу по преласку реке Груже локалног пута Л-3Доња Врбава-Бело Поље где је изграђен мост и уређено корито реке. Десна притока поток Врановац формира се из реона Крушик 683 мнв као потоци Врановац и Јарановац, који се спајају на коти 384 мнв прелази локални пут за Бело Поље и улива се у Гружу на коти 359 мнв.

**Критеријумом** за проглашење стања приправности ради заштите од поплава, је испуњеност воде до нивоа 2/3 корита на мостовима и деоницама притока кроз насељено место.

#### **Поплавна зона**

*Река Гружа у делу насеља Доња Врбава у сливу бујичног потока Врановац на коти 359 мнв. плавни пољопривредно земљиште и угрожава 5-6 домаћинстава. У даљем току потенцијално угрожено од поплава је обрадиво пољопривредно земљиште. Река Гружа не прелази државни пут ПА реда 177 тече кроз равничарско пољопривредно земљиште насељених места Доње Врбаве и Белог Поља али се веома приближава банкама саобраћајнице за Крагујевац и прети изливањем код "каменолома" на кривини насеља Доња Врбава и на Калитољу, Чаровића кривина.*

Шапоровачка река, лева притока која се формира од Клисурске реке која извире у Сврачковцима са западне стране Градине (830мнв) и Црнућске реке која извире у Сврачковцима на источној страни Градине (830мнв) теку на југ са вододелнице Црнућска глава 655 мнв и Дреновац. Шапоровачка река на коти 337 мнв пресеца државни пут ПА реда 177 у месту Доња Црнућа и улива се у Гружу. Лева притока, поток Косовињак, кроз Доњу Црнућу обилази Јеремића брег пресеца државни пут ПА реда 177 и у западном делу Враћевшнице се улива у Гружу.

Манастирску реку формирају Осјачки поток и Бојански поток у Горњој Црнући на граници са Мајданом. Манастирска река тече на југоисток, пресеца локални пут Горња Црнућа – Сврачковци, протиче кроз брдско-планински терен Прњавора и манастира Враћевшница све до варошице Враћевшница где пресеца државни пут ПА реда 177 и улива се у реку Гружу.

Река Гружа и државни пут ПА реда 177 напуштају општину Горњи Милановац и прелазе у насељено место Љуљаци, општина Кнић.

**Критеријумом** за проглашење стања приправности ради заштите од поплава, је испуњеност воде до нивоа 2/3 корита на мостовима река Шапоровачка, Косовињак и Манастирска које пресецају пут за Крагујевац државни пут ПА реда 177 и деоницама притока кроз насељена места.

#### **Поплавна зона**

У насељу Доња Црнућа у сливу реке Косовињак и улива у Гружу од државног пута ПА реда 177 на коме је мост уског профила долази до плавлена домаћинства и околног земљишта. Бујични водоток Манастирска река у горњем току угрожава сеоска домаћинства у насељу Прњавор а у центру насеља Враћевиница објекте Основне школе, Здравствене амбуланте, домаћинства, стамбене и помоћне објекте и земљиште све до ушћа у Гружу у реону Таламбас (у 2021 г. изведени су радови на исправљању тока Манастирске реке у Враћевиници у зони Школе у дужини око 100м).

Река Гружа се улива у реону Таламбаса све до државног пута ПА реда 177 у центру варошице Враћевиница угрожава око 16 грађевинских објеката.

**Река Јасеница, водоток I реда** извире на месту тзв. Теферич, испод Цвијићевог Врха на североисточној падини планине Рудник у општини Горњи Милановац, на око 640 метара надморске висине а улива се у Велику Мораву 1,5 km североисточно од села Велико Орашје на надморској висини од 87 метара. У свом изворишном току у реону Градови на Руднику са леве стране прима Лучин поток и Златарицу, непосредно прати државни пут ПА реда број 152 који повезује општине Горњи Милановац кроз насељено место Рудник и Јарменовци у општини Топола. У насељу Звезда на Руднику, прима воду Милића потока са десне стране а затим пресеца државни пут ПА реда број 152 Рудник-Топола, са леве стране прима воду Аксов поток и затим прелази на територију општине Топола.

**Критеријумом** за проглашење стања приправности ради заштите од поплава, је испуњеност воде до нивоа 2/3 корита на мостовима и пропустима на путу ПА-152 и деоницама притока кроз насељено место.

#### **Сценарио могућег развоја ванредних догађаја**

Изливање реке Јасенице и плавлена а у условима ниских температура залеђавање коловоза државног пута ПА реда број 152 и делова насеља уз саобраћајницу.

Поред наведених догађаја, могућ је сценарио појаве земљотреса до 9°МКС у изворишном и горњем току реке Јасенице.

**Река Качер**, водоток првог реда на територији општине Горњи Милановац, започиње источно од Острице (758мнв) где извире Мусињски поток, који пресеца пут Рудник-Трудељ и заједно са Острвичком реком формирају Велику реку која тече границом катастарске општине Заграђе-Војковци и Варнице-Војковци даље ка Босути општини Аранђеловац.

**Беговска река** извире испод Топовишта (609мнв) у Трудељу, тече кроз брдско планински и шумски терен прелази границу општине Г. Милановац и тече ка Босути где се улива се у Велику реку и заједно формирају Раслову реку на коти 283мнв. на територији Босута општина Аранђеловац.

**Раслов поток** извире у Трудељу у реону Теовац (659мнв.), тече кроз засеок Раслова у коме има сеоских газдинстава и обрадивих површина земљишта ка тремеђи Трудељ-Драгољ-Босута. Насеље Раслова на деоница Расловог потока суочено је са последицама клизања терена. Раслов поток на територији Босуте општина Аранђеловац се улива у реку Раслова.

Знатно повећање нивоа подземних и површинских вода изазвано обилним падавинама, односно засићења водом потенцијално нестабилних маса - доводи до појаве клизишта. У таквим условима поједине средине које нису у стању да приме већу количину воде од кишних падавина, снега и бујичних водотока, представљају потенцијалну опасност за појаву клизишта, а то су у првом реду оне средине које садрже глину и које се налазе углавном на падинама, косинама и у нижим пределима и долинама река.

#### **Поплавна зона**

Бујични Раслов поток у Трудељу, евидентиран је и као терен где су покренута клизишта проузрокована јаким кишним падавинама у мају 2014. године са последицама штете на стамбеним и помоћним објектима и пољопривредним површинама.

**Раковац и Селиште** леве притоке Раслове реке, теку кроз истоимене засеке у Драгољу са изграђеним објектима сеоског газдинства и обрадивим површинама, спајају се у један водоток, пресецају пут Трудељ-Драгољ и уливају се у Раслову реку која се даље улива у реку Босуту, ван територије општине а река Босута се улива у Качер који са источне стране улази на територију општине и насеља Драгољ на коти 216мнв.

Протиче кроз центар насељеног места Драгољ у непосредној близини Школе, прати са леве стране саобраћајницу Босута-Белановица, државни пут ПА реда ознака 150.

Десна притока Качера су река Претурица која тече из правца Живковаца, пресеца државни пут ПА реда 150 и улива се у Качер на коти 211мнв и Каоник који извире у реону Каоник тече на југ и улива се у Качер на коти 211мнв.

#### **Поплавна зона**

*Бујичне поплаве су потенцијално могуће у сливном подручју потока Раковац и Селиште до улива у Раслову реку. Угрожен је центар насеља у коме су двориште и зграда Основне школе "Арсенија Ломе" у којој наставу похађа 5 ученика, пословна зграда Компаније "Таково"ад, објекат месне заједнице Драгољ, Здравствена амбуланта и 5-6 стамбених објеката.*

Трудељску реку (Козељцу) у Варницама, формирају потоци Касамовац који тече из Заграђе кроз засеок Богојевићи, Црна река из реона Велике мотике (516мнв.) и Бунаја из реона Вршак (510 мнв.) које се уливају у Трудељску реку.

Десна притока Трудељске реке су река Липица и Царева вода, после чега река напушта територију општине на коти 248 мнв и прелази у место Козељ у општину Љиг.

#### **Поплавна зона**

**Црна река**, лева притока Трудељске реке, бујични водоток који поплавом угрожава домаћинства и проузрокује клизшта у средњем и горњем току слива.

**Критеријумом** за проглашење стања приправности ради заштите од поплава, је испуњеност воде до нивоа 2/3 корита на мостовима и деоницама притока које теку кроз насељено место.

Река Драгобиљ, водоток првог реда на територији општине Горњи Милановац, има дужину тока од 16 км. Слив реке Драгобиљ се формира у Накучанима у реону Спасовина (402мнв) где извире неколико потока који формирају Пелевац а заједно са потоком Враневац чине Криву реку на коти 308 мнв која протиче кроз насеље Крива Река и пресеца пут Крива Река-Ручићи. Са леве стране прима воду потока Буковац из реона Чековина и поток Плочник из реона Цвекловина.

У даљем току на север са леве стране се улива Влашки поток а са десне стране прима притоку Давидовачку реку, пресеца пут Крива Река –Угриновци и улива се у Драгобиљ.

Давидовачка река се формира од сливова река: Шилопајска река која са коте 399мнв. са источне стране границе са Мајданом тече на север ка Церови, Мутањска река која настаје из реона Стражевице Мајдан-Мутањ, и реке Грачице која се формира у Рељинцима испод западне стране брда Камал (413мнв), тече кроз брдско шумско земљиште Рељинаца и делом Давидовице а затим се спушта у долину са источне стране Марјановића брдо и на коти 276мнв. се улива у Давидовачку реку.

#### **Поплавна зона**

*Сливно подручје уливених водотока Шилопајске, Мутањске, реке Грачице и Давидовачке је претежно пољопривредно земљиште, које је изложено плавењу и бујичним наносима. Насељена места која гравитирају овом сливу су већином старосне структуре изнад 65 година старости у односу на радно способно становништво.*

У даљем току Давидовачка река реону Дреноваче прима леву притоку Крива река и Влашки поток пресеца пут Крива Река-Угриновци и тече на територији Угриноваца. Давидовачка (Дреновачка) река даље прима воде десну притоку реку Брезовица која се формира из реона Ђерамице од Сурдука из реона Ковачевац у Рељинцима и реке Драгуш у Заграђама.

Ибарску магистралу са превоја Рудника према северу са обе стране коловоза прате потоци, притоке реке Брезовице која у Заграђама пресеца Ибарску магистралу и прелази са леве стране и наставља кроз Рељинце и на коти 244 мнв се улива у Драгобиљ у Угриновцима. Драгобиљ даље тече на коти 235мнв кроз насељени део варошице Угриновци и на коти 220мнв прелази у Штавицу на територији општине Љиг кроз доминантно обрадиво пољопривредно земљиште.

Десна притока реке Драгобиљ је поток Милатовац, који извире у реону Поповића брдо пресеца Ибарску магистралу и улива се у Драгобиљ. Драгобиљ пресеца пут Угриновци-Крива Река, са леве стране пута М-22 прати Ибарску магистралу и прелази у општину Љиг.

#### **Поплавна зона**

*Бујични слив са превоја Рудника (530мнв) према северозападу са обе стране коловоза прате потоци, притоке реке Брезовице која у Заграђама пресеца магистралу и прелази на леву*

страну коловоза и наставља кроз Рељинце а на коти 244 мнв се улива у Драгобиљ у Угриновцима. Драгобиљ даље тече на коти 235 мнв кроз насељени део варошице Угриновци и на коти 220 мнв прелази у Штавицу на територији општине Љиг кроз доминантно обрадиво пољопривредно земљиште.

**Критеријумом** за проглашење стања приправности ради заштите од поплава, је испуњеност воде до нивоа 2/3 корита на мостовима и пропустима саобраћајница и деоницама притока кроз насељена места.

**Река Драгобиљица**, се формира од неколико водотока из реона Крушк у Врчанима и реона Кеља (442 мнв) у Ручићима и Врановачког потока. Лева притока, поток Наношевац, са извориштем у Ручићима тече кроз Бољковце и у реону Пусто поље се улива у реку Драгобиљица.

Десна притока, *поток Ранци*, кога формира поток Писковички поток из реона Вис и Турчиновића поток из реона Лисина, пресеца локални пут у центру Бољковаца и Коридор 11 и улива се у реку Драгобиљицу. Као бујични поток угрожава домаћинства у центру насеља Бољковци. У реону Дубраве са десне стране је притока Зарића поток и Шишковачки поток а са леве стране се улива поток који извире у реону Лазине воде и пресеца пут Бољковци-Лалинци након чека река Драгобиљица напушта територију општине Горњи Милановац.

**Чортановац** лева притока, се формира од неколико безимених планинских потока и потока Осоље са границе према Горњим Бранетићима, протиче кроз шумски предео а затим кроз засеоке Еровићи, Пантићи, Лаудановићи. Чортановац је бујични поток који угрожава око 10 сеоских газдинстава у центру Бољковаца на коти 287 мнв. улива се у Драгобиљицу. Лева притока, поток Белица извире у реону Бојовића вис.

Коридор аутопута I-A2 на територији општине Г.Милановац на деоници Врчани – Бољковци, прати и укршта се са водотоком реке Драгобиљице и државним путем ШБ-360 – (Срчаник-Калиманићи- Ручићи-Бољковци) од превоја у Врчанима.

У Врчанима - превој Дрме на аутопуту I-A2 је вододелница два слива на делу територије општине Горњи Милановац за реке које теку ка југу, сливу Западне Мораве и које теку ка северу, сливу Колубаре.

Према евиденцији Коридора Србије на овој деоници аутопута су мостови ознаке 1,2,3,4,46,47,48,49 и 50.

### **Поплавна зона**

Десна притока, *поток Ранци*, који из реона Лисина, пресеца локални пут у центру Бољковаца и Коридор 11 улива се у реку Драгобиљицу као бујични поток угрожава домаћинства у центру насеља Бољковци, путеве и пољопривредно земљиште.

Лева притока, *поток Чортановац* који протиче кроз шумски предео а затим кроз засеоке Еровићи, Пантићи, Лаудановићи као бујични поток угрожава око 10 сеоских газдинстава, путеве и пољопривредно земљиште.

### **III.2. Критеријуми за проглашење стања приправности и ванредне ситуације**

На водама II реда на којима **не постоје изграђени заштитни водни објекти** стање приправности се проглашава по испуњењу утврђених критеријума за проглашење стања приправности.

Критеријум за проглашење стања приправности је испуњеност воде до нивоа 2/3 корита на мостовима и пропустима саобраћајница и деоницама притока кроз насељена места.

Стручно оперативни тим за координацију одбране од поплава за територију општине непрекидно размењује информације од значаја за интегрално управљање одбраном од поплава на водама другог реда са ЈВП надлежним за спровођење одбране од поплава на водама првог реда, сагласно плану комуникација. Информација –упозорење да се очекује пораст водостаја и поплавни талас већег обима, активира се Штаб за ванредне ситуације који процењује угроженост и предлаже председнику Општине проглашавање ванредне ситуације. По успостављању рада штаба, обавезе осматрача су да на свака два сата јављају о стању на терену а Штаб информиса Сектор за ванредне ситуације, Окружни штаб за ванредне ситуације и ВПЦ "Морава" РЈ "Западна Морава" Чачак. Спречавање настајања поплава, смањења штета насталих од поплава и ублажавање последица изазваних изливањем вода, предвиђа читав низ мера и радњи за заштиту од поплава.

У циљу заштите од поплава предузимају се :

- Превентивне мере за заштиту од поплава,
- Оперативне мере (пре и у току поплаве) и
- Мере за ублажавање и отклањање последица изазваних поплавама, интервентне мере.

Неуређени водотокови, представљају потенцијалну опасност од изливања шлављења пољопривредних парцела, инфраструктуре, грађевинских објеката, проузрокује одроне и клизишта.

На основу Одлуке о комуналним делатностима на територији општине Горњи Милановац (Сл.гласник општине Горњи Милановац број 11/2019 и 19/2020), дефинисано је следеће:

– чланом 116. Одлуке у циљу одржавања комуналне хигијене у селима забрањено је: депоновати смеће и други отпадни материјал у корита река и потока у канале поред путева и на другим јавним површинама, као и испуштање отпадних вода у канале, реке и потоке, на путеве, остале јавне површине и суседне парцеле.

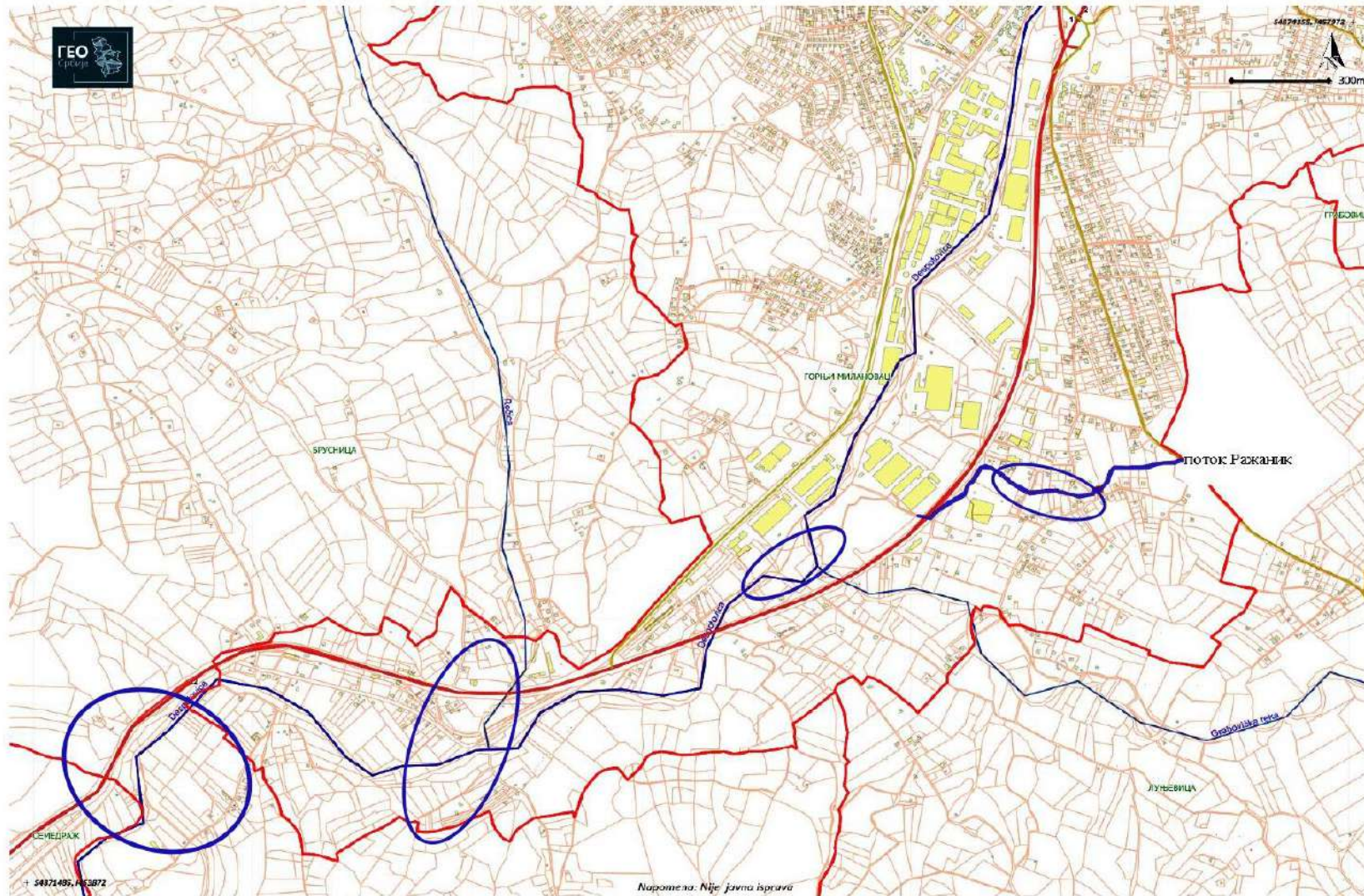
– чланом 217. забрањено је: изливати отпадне воде, фекалије, бацати отпатке или угинуле животиње, прати моторна возила, прати рубље и тепихе у свим водотоцима (реке, потоци, изворишта и сл.), копање земље, шљунка и песка, вађење камена и сеча бусена, сакупљање и одношење траве, општећење дрвећа и рампи са обала и корита река и потока, преграђивати или изводити било какве грађевинске радове без дозволе на обали и кориту река и потока.

– чланом 218. ако је загађивач корита и обала водотока и изворишта познат, загађивач је обавезан да корито и обале доведе у пређашње стање о свом трошку, уколико загађивач не поступи утврђује се обавеза ЈП "За изградњу општине" Горњи Милановац да очисти наведене површине о трошку загађивача.

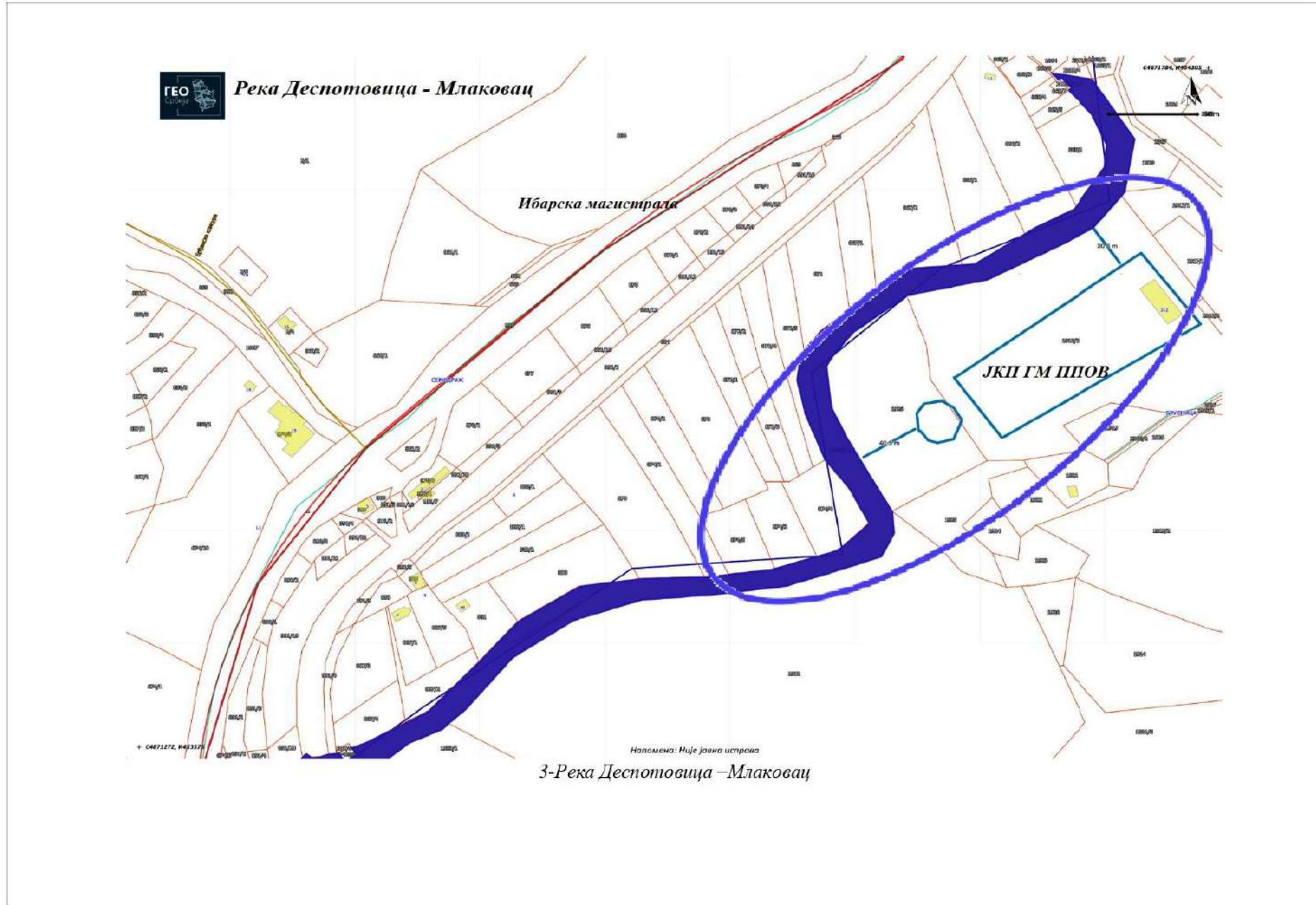
– чланом 192. и 193. дефинисано је управљање јавним чесмама: Млаковац, Свачковци, Ждребан, Мајдан, Савинац (Савина вода) које је поверено ЈКП "Горњи Милановац" а мониторинг, дезинфекцију и третман неисправне воде за пиће на јавним чесмама врши акредитована лабораторија а по налогу Општинске управе општине Горњи Милановац.

Спровођење мера и активности на уређењу и чишћењу водотокова 2. реда свих надлежних субјеката је редовна обавеза. Обавезно је спровођење хитних и неодложних мера, радова и интервенција на отклањању загушења протока воде на неуређеним водотоковима за време стања приправности.

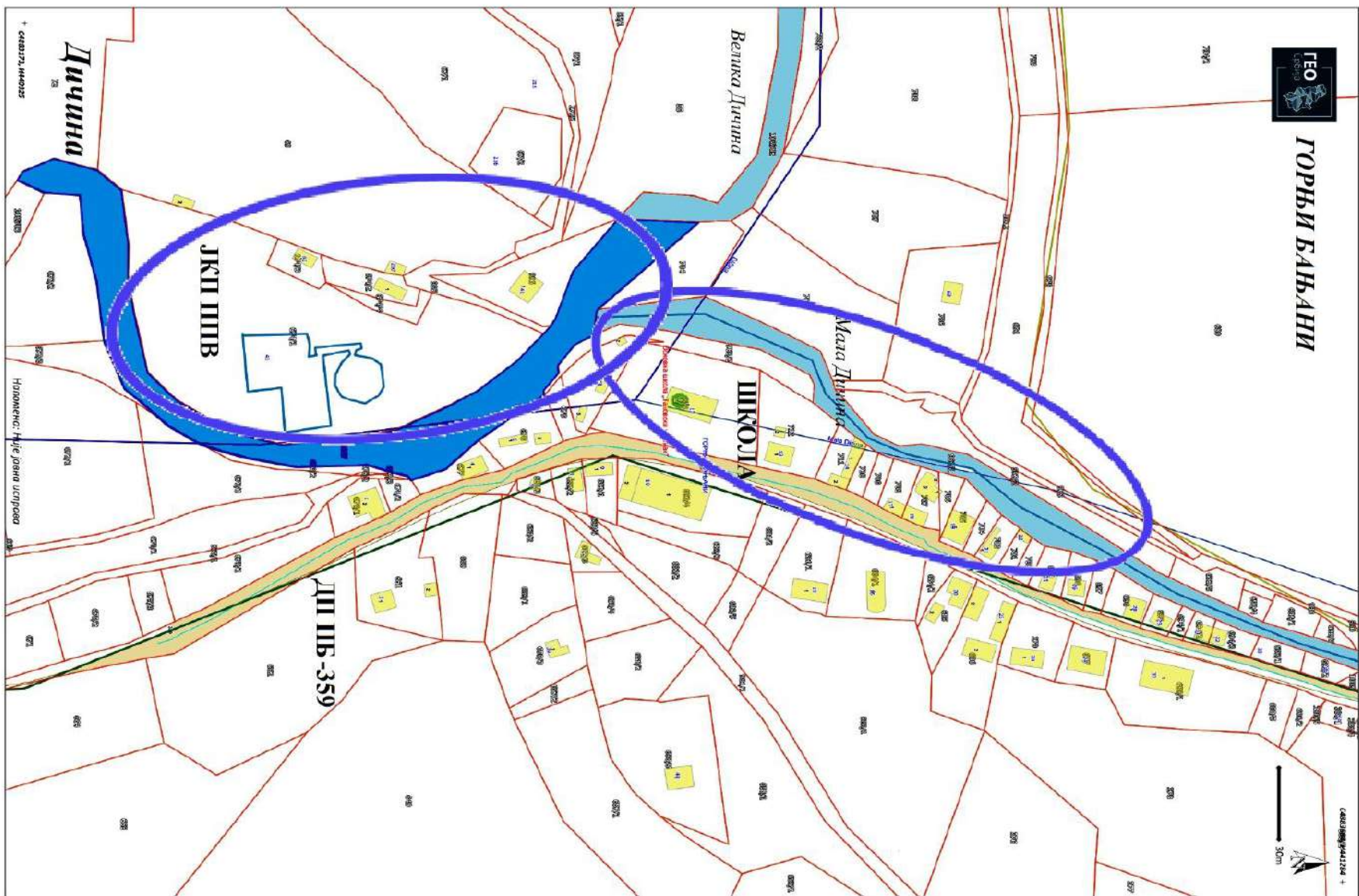




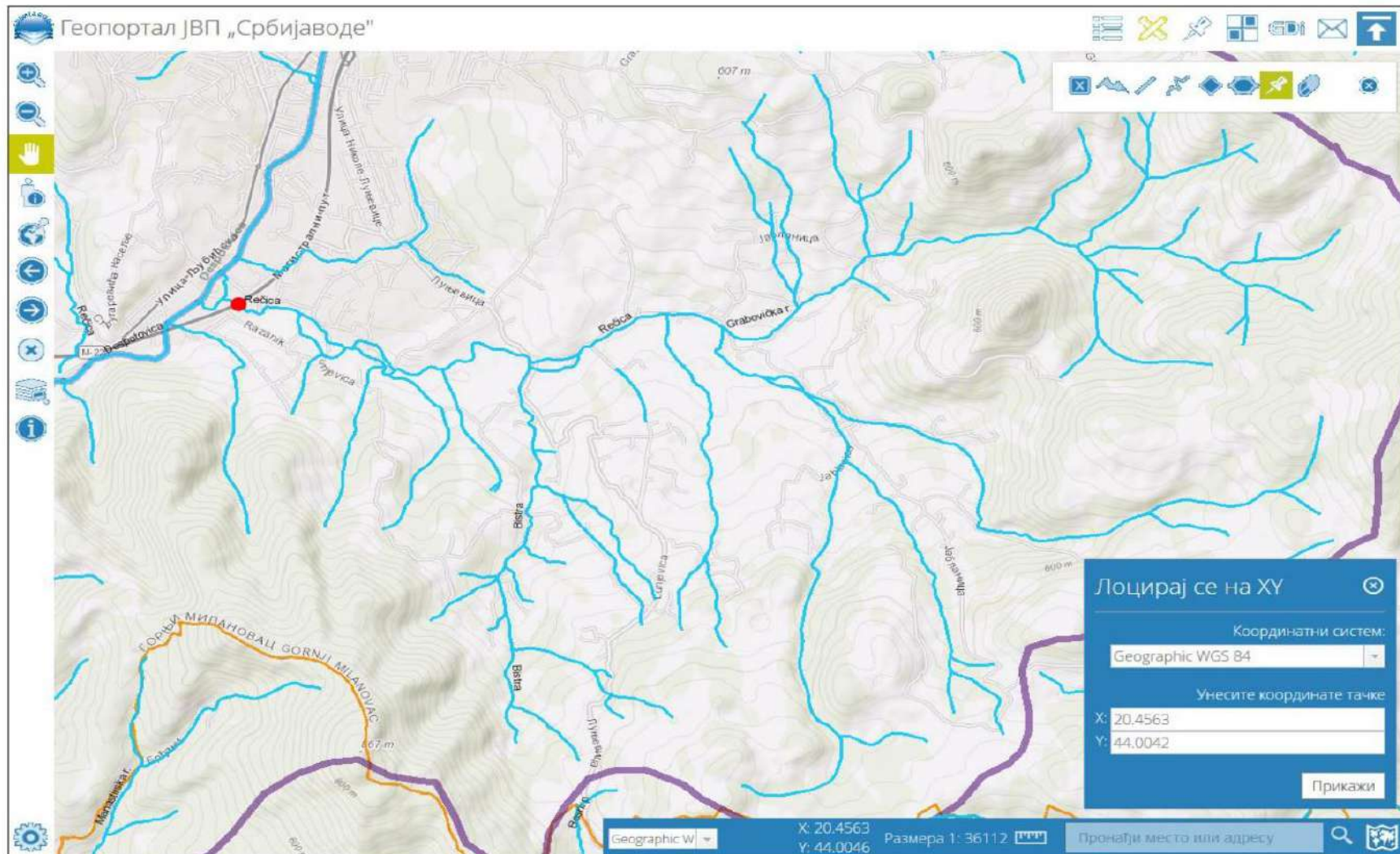
*2-Ражанички поток, Луђевачка (Грабовичка) река, Брусничка река (Речица), притоке реке Деспотовице*



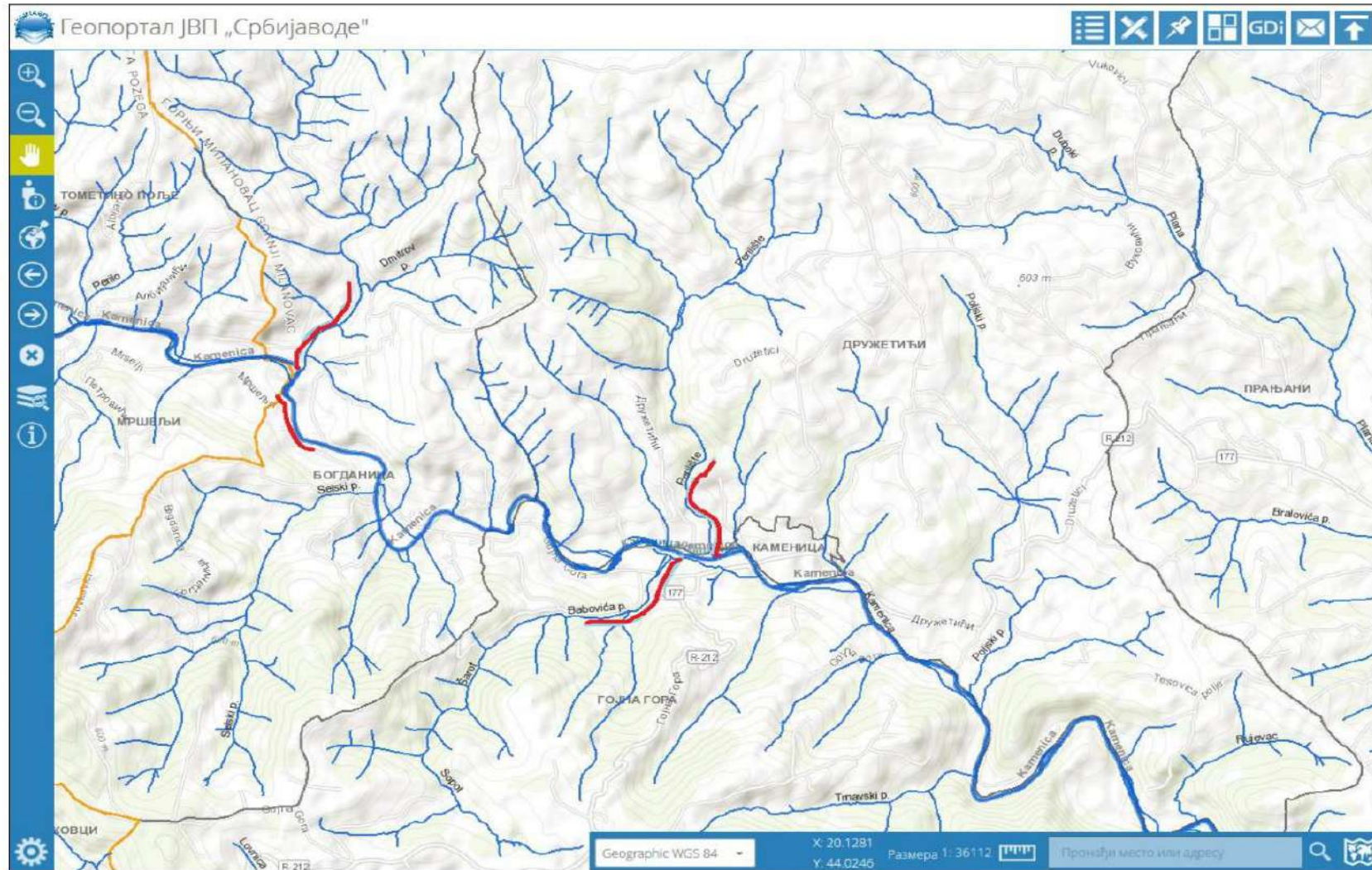
3-Река Деспотовица –Млаковац



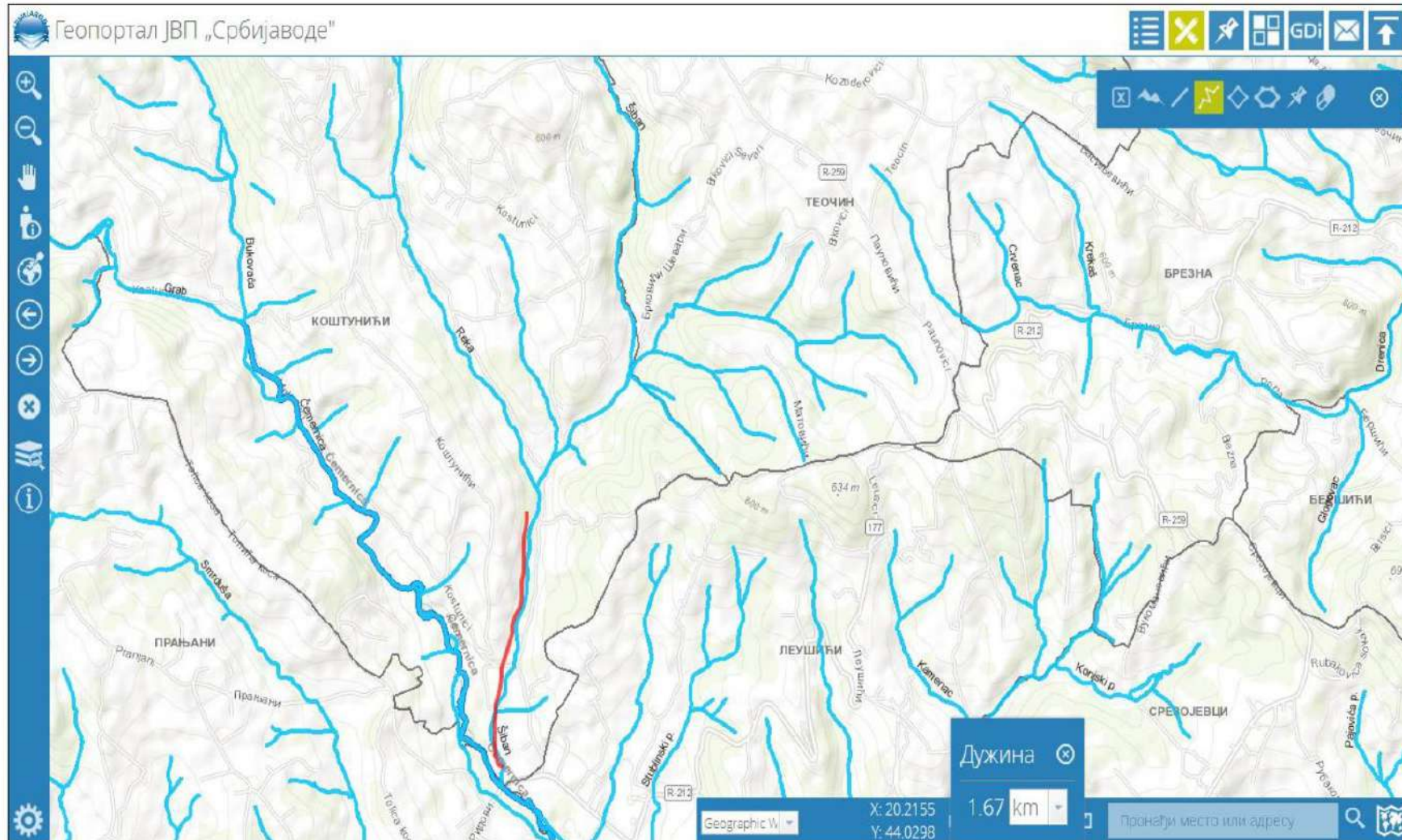
4-Велика и Мала Дечина саставањује реке Дечине у Горњим Бананима



5-Дуњевачка (Грабовичка) река

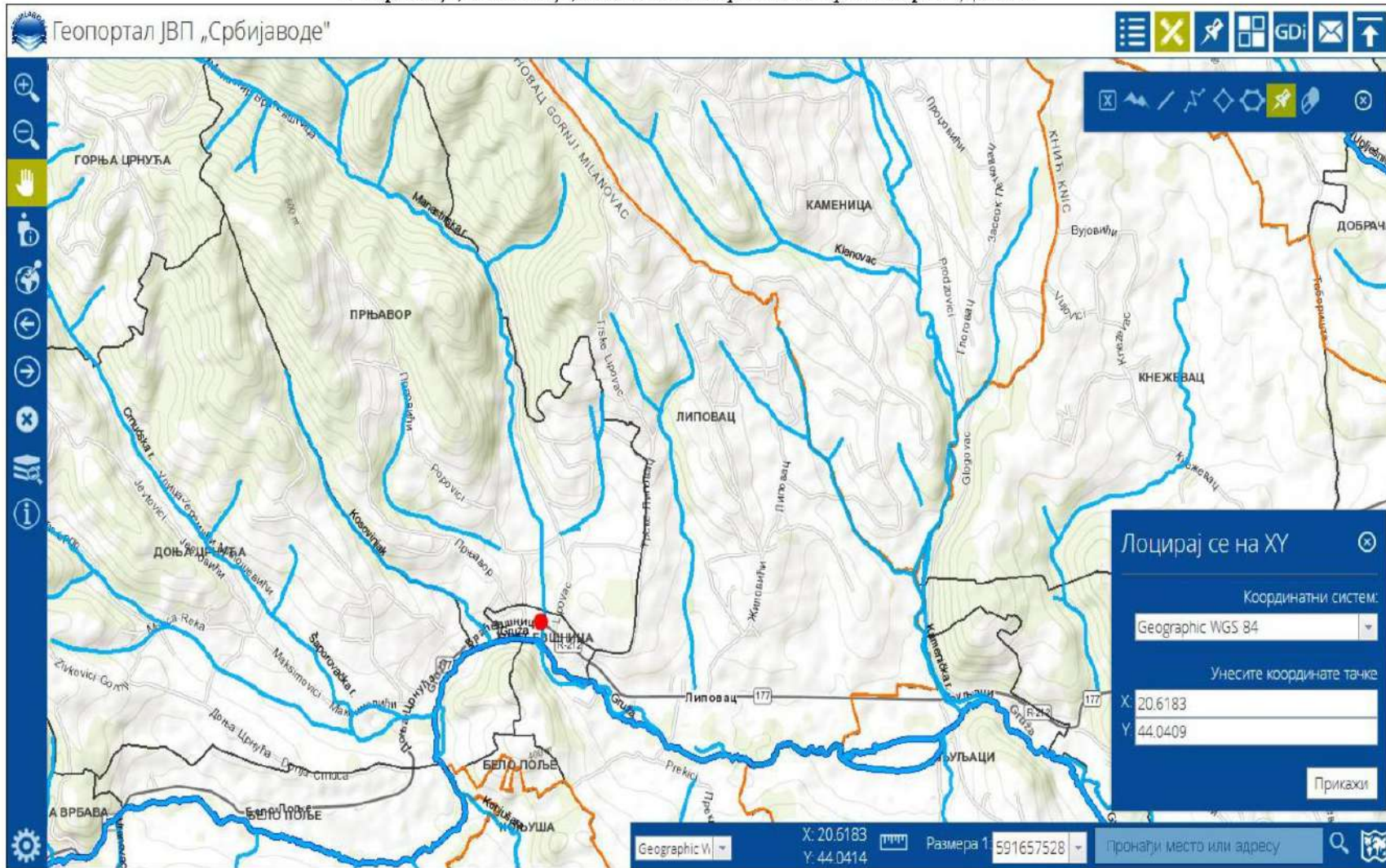


6-Река Тиња и Перилиште леве притоке и Бабовића поток десна притока реке Каменице





8-Озремица, Лесковица, Клатичевачка река леве притоке реке Дичине

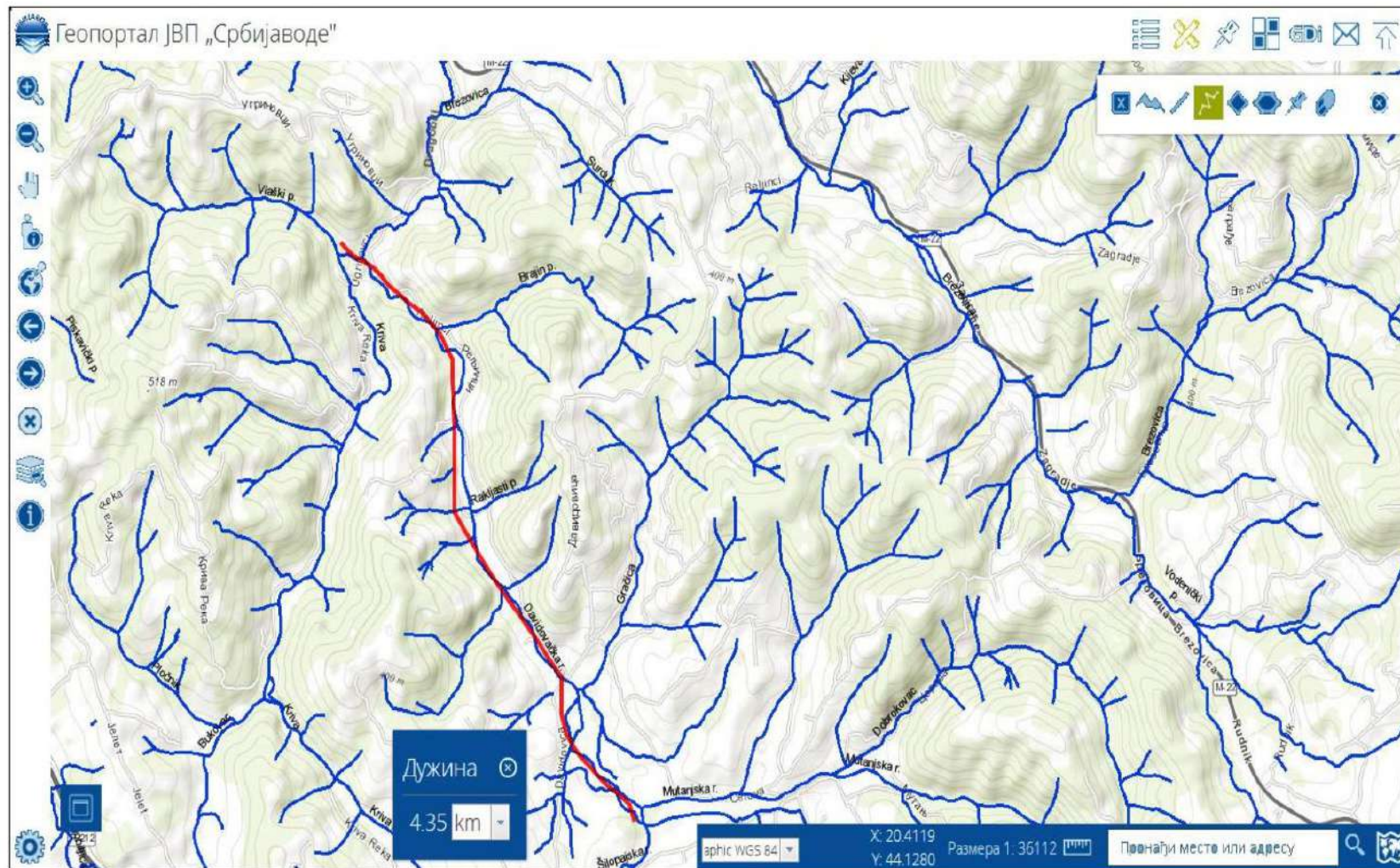


9-Манастирска река, лева притока реке Гуже у Враћевиници

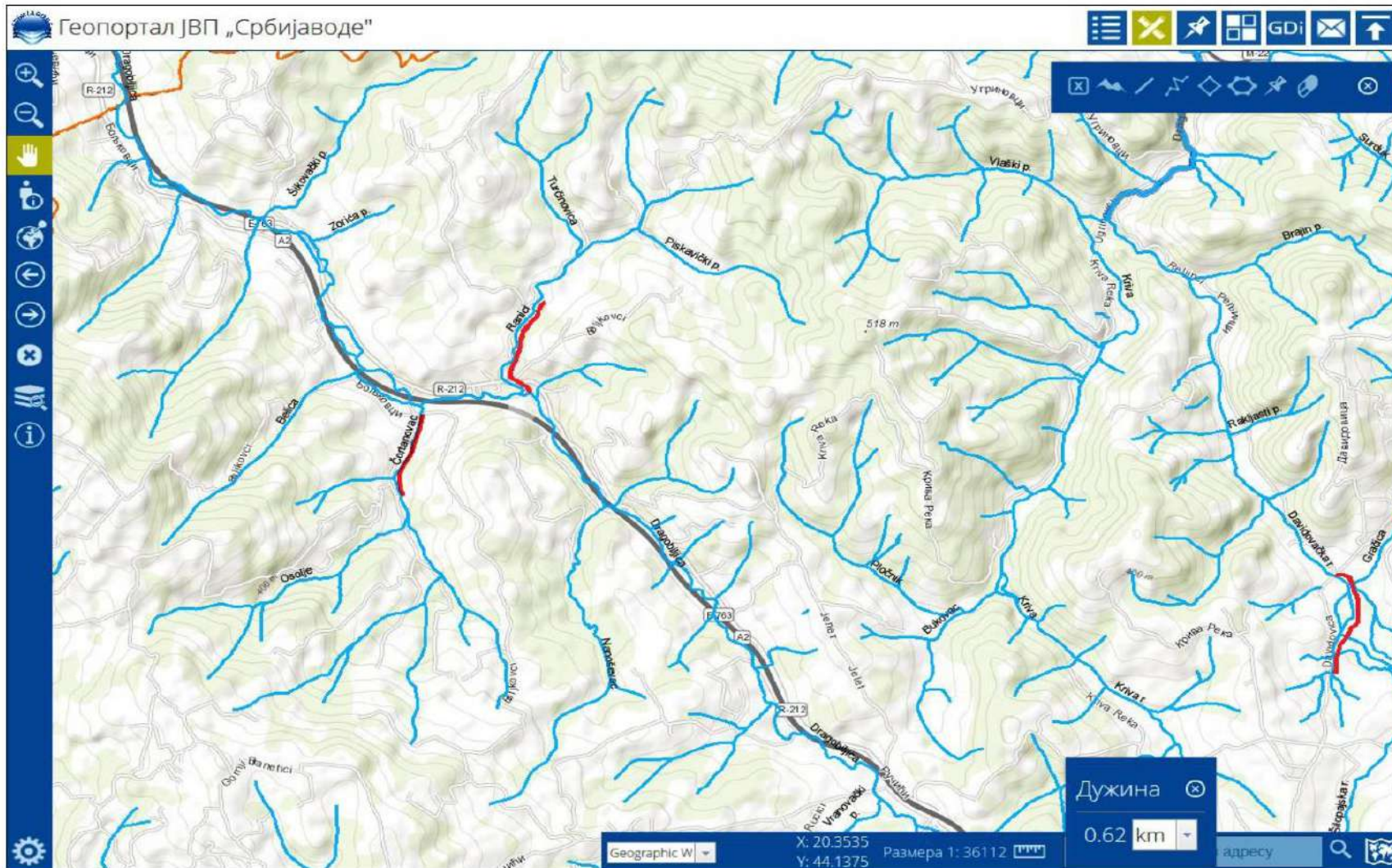




11- Црна река, притока Труделске реке у Труделу, Раслов поток, Селиште и Раковац, притоке реке Качер у Драгољу



12-Давидовачка река (Шилопајска, Мутањска, Грачица, Крива река), притока реке Драгобиљ



*13-Поток Ранац, десна притока и поток Чортановац, лева притока реке Драгобиљица*

**V. ОРГАНИЗОВАЊЕ ОДБРАНЕ ОД ПОПЛАВА****V.1. Лица одговорна и овлашћена за спровођење одбране од поплава**

**За координацију одбране од поплава**, на основу одредаба Општег плана за одбрану од поплава за територију општине Горњи Милановац задужен је члан Штаба за ванредне ситуације надлежан за мере заштите од поплава, директор ЈКП "Горњи Милановац"

**Иван Лазић, директор ЈКП "Г.Милановац"** руководилац СОТ-а ЈКП "Г.Милановац"  
716-901, 064/88 000 69

**Лице задужено за евидентирање поплавних догађаја је:**

**Веселиновић Радовин, председник савета месне заједнице Прањани, повереник Цивилне заштите, телефон 065 877-1-777**

**За воде II реда на територији општине Горњи Милановац, надлежни су:**

1. Чланови стручно-оперативног тима Општинског штаба за ванредне ситуације за заштиту и спасавање од поплава и несрећа на води и под водом

Иван Лазић	директор ЈКП "Г.Милановац"	руководиоц СОТ-а	ЈКП "Г.Милановац"	716-900	064 88 000 69
Томислав Нешовић	зам.директора ЈКП "Г.Милановац"	заменик руководиоца СОТ-а	ЈКП "Г.Милановац"	716-910	064/847-86-01
Јанић Сапа	менаџер флотације на Руднику	члан тима	Рудник и флотација „Рудник“	5-741-122	064/899-0125
Председник Савета МЗ са угроженог подручја		члан тима			

## 2. Чланови Општинског штаба за ванредне ситуације Горњи Милановац

Рб	Име и презиме	Дужност	Тел. сл	Мобилни
1	Дејан Ковачевић	командант	720-280	066 88 11 365
2	Јадранка Достанић	зам.команданта	720-281	064 64 14 901
3	Милорад Димитријевић	начелник	515-0107, 717-900	063/667-305
4	Бранко Мартиновић	члан Штаба	515-00-63	060/33777 47
5	Милош Лазаревић	члан Штаба	515-0043	064/8735399
6	др. Предраг Шутић	члан Штаба	711-670/100	065/9119910
7	Дејан Марковић	члан Штаба	714-220	064/892 5818
8	Капетан Вук Богдановић	члан Штаба	49-651	062/8578746
9	Владета Јовановић	члан Штаба	716-055	064/892-4209
10	Александар Миловановић	члан Штаба	717-710	064/299-10-24
11	Анрија Кубат	члан Штаба	720-000	064 65-31-543
12	Небојша Ивовић	члан Штаба	717-138, 711-267	064 886 33 41
13	Бранко Миличић	члан Штаба	716-858,713-554	061/4318448
14	Иван Лазић	члан Штаба	716-900	064 88 000 69
15	Владимир Симић	члан Штаба	771-030	063/332401
16	Драган Љубичић	члан Штаба	515-0045	063 486-479
17	Александра Павловић Марковић	Члан Штаба	515-0059	061/13-40-209

**Руководиоци заштите од поплава објеката и грађевинског земљишта спортских и јавних привредних друштава у регулисаном сливу реке Деспотовице**

Водоток	Руководилац заштите од поплава	Презиме и име	Тел. фиксни	Тел. мобилни
Река Деспотовица кроз Горњи Милановац	ЈП "Спортско-рекреативни центар"	Јаснић Витомир	712-436	060/0717111
		Марковић Предраг	712-436	064/1243078
	Стадион "Металац"	Баралић Слободан	770-300	
		Лазић Иван	716-901	064/8800069
	ЈКП "Горњи Милановац"	Нешовић Томислав	716-910	064/847-86-01

**Руководиоци заштите од поплава објеката и грађевинског земљишта привредних друштава у "Северној индустријској зони" у сливу реке Деспотовице и низводно од јаловишне бране "Број 9" на нерегулисаном току.**

Водоток	Руководилац заштите од поплава	Презиме и име	Тел. фиксни	Тел. мобилни
Деспотовица, деоница од Мајдана до Клеза Александара 212	"Петровић" доо Мајдан	Петровић Зоран	032/5737-266	063/547-259
	"Петровић" доо Мајдан	Петровић Петар	032/5737-267	063/547-347
	доо "Спектар" Велереч	Добричић Зоран	725-496	
	доо "Спектар" Велереч	Нешовановић Милош	725-496	
	доо "С-Гроуп" Велереч	Савићевић Жарко	722-700	
	"Фока" доо Крагујевачка 10	Рафановић Зоран	720-635	062/546-308
"Фока" доо Крагујевачка 11	Рашић Марија	720-635		

**Руководилац заштите од поплава објеката и грађевинског земљишта привредних друштава у "Јужној индустријској зони" реке Деспотовице**

Водо ток	Руководилац заштите од поплава	Презиме и име	Тел. фиксни	Тел. мобилни
Река Деспотовица кроз Горњи Милановац	ЈКП "Г. Милановац" ППОБ ППОВ Млаковац	Лазић Иван	716-901	064/8800069
		Нешовић Томислав	716-902	064/847-8601
	"Хелнос-Србија" ад Р. Грковића 24	Ђорђевић Синиша	771-000	063/106-34-78
	Flint Group "Balkan" ад Р. Грковића 24	Мирковић Перо	720-485, 720-460	064/640-15-44
		Вуксан Драгојевић	720-460, 720-488	063/631-056
	"TetraPak Produkción doo Beograd Произв. погон Г Милановац, Обилазни пут бб	Светислав Савић	770-100	063/112-6502
	"Типошластика" ад Р. Грковића бб	Зечевић Иван	770-905	063/1032004
	"Типошластика" ад Р. а Грковића бб	Бабић Дејан	770-905	061/81-08-402
	Компанија "Таково" ад Р. Грковића бб	Стругаревић Драган	771-201	069/805-1093
		Матовић Радоје	771-201	069/805-1055
	"Електродистрибуција" Чачак ОДЦ ГМ, Р. Грковића 18	Александар Миловановић	032/717-710	064/299-10-24
		Јевтовић Мирко	032/717-710	064/897-32-27
	"Дак комерц" доо Р. Грковића 2	Василић Милош	032/718-108	063/519-015
ПТУП "Храст" доо Обилазни пут Ражаник	Мијатовић Бранко	721-255	065/8-713-748	

**Руководиоци заштите од поплава на нештићеним водотоковима II реда у општини Горњи Милановац**

Водотокови (река, поток)	Руководилац заштите од поплава	Месна заједница	Презиме и име	Тел. мобилни
Каменица уливни ток реке Тиње, Перилишта, Бабовића потока, Ловнице	Повереник ЦЗ	Каменица (Каменица и Дружетићи)	Крњић Милан	064/30-58-321
Чемерница уливни ток Буковаче, Граба, Шибана	Повереник ЦЗ	Коштућићи	Дамљановић Иван	060/5-841-123
Чемерница уливни ток Смрдуше и Планае	Повереник ЦЗ	Прањани	Веселиновић Радовин	065/877-1-777
Велика Дичина Мала Дичина са притокама	Повереник ЦЗ	Горњи Бањани	Марковић Мирослав	069/743-075
Озремица и Бруснице са притокама	Повереник ЦЗ	Озрем	Вујићић Рајко	064/125-3535
	Повереник ЦЗ	Горњи Бранетићи	Матовић Милош	061/200-2613
Озремица уливни ток у Дичину	Повереник ЦЗ	Бершићи	Васовић Живојин	064/95-98-847
Лесковица, Јевајница, Клатичевачка река	Повереник ЦЗ	Таково (Таково, Синошевићи, Лоче вци, Јеваја)	Живанић Милан	065-207-4057
Дреновица са притокама	Повереник ЦЗ	Савинац (Шарани и Дренова)	Николић Милиша	069/710-514
Пауновачки, Смрдан Трићански поток	Повереник ЦЗ	Семедраж	Петакковић Никола	064/48-09-367
Лазањац, Сурдуп и друге притоке Дичине	Повереник ЦЗ	Брђани	Савић Драгомир	062/37-27-11
Притоке Груже на деоници Г Врбава	Повереник ЦЗ	Горња Врбава	Васиљевић Ратко	063/8-204-268
Притоке Груже на деоници Доња Врбава	Месна заједница	Доња Врбава	Радовановић Зоран	063/631-800
Притоке Груже на деоници Доња Црнућа	Повереник ЦЗ	Доња Црнућа	Петровић Дејан	060/133-16-26
Манастирска река са притокама у Враћевшници	Повереник ЦЗ	Враћевшница (Враћевшница и Прњавор)	Средојевић Светислав	060/073-33-61
Јасеница са притокама	Повереник ЦЗ	Рудник (Рудник и Брезовица)	Николић Милован	064/64-11-398
Качер са притокама	Повереник ЦЗ	Драгољ	Јаћимовић Никола	061/66-71-441
Притоке Драгобиља на подручју Шилопаја, Церове Давидовице и Криве Реке	Повереник ЦЗ	Шилопај (Шилопај, Церова Давидовица и Крива Река)	Марјановић Радован	060/09-23-509
Водотоци на територији Заграђе и Рељинци	Повереник ЦЗ	Заграђе (Заграђе и Рељинци)	Рашић Милован	063/313-306
Притоке Драгобиља у Угриновима	Повереник ЦЗ	Угриновци	Ђорђевић Радивоје	066/9247-607

Притоке Драгобиљице на подручју Ручића	Повереник ЦЗ	Ручићи	Јовановић Љубомир	062/319-192
Притоке Драгобиљице на подручју Бољковаца	Месна заједница	Бољковци	Јовановић Александар	066/55-704-44
Мајданска река са притокама	Повереник ЦЗ	Мајдан (Мајдан и Мутањ)	Поповић Сретен	060/0737-241
Притоке Деспотовице Илића, Лазића Тодоовића поток	Повереник ЦЗ	Сврачковци	Ђорђевић Милан	060-726-57-01
Глоговац са притокама	Повереник ЦЗ	Неваде	Јанковић Славољуб	064/170-26-38
Јаклева река и Бацковац са притокама	Повереник ЦЗ	3. реон МЗГМ	Кузмановић Душко	065/ 316-6666
Ивички поток	Повереник ЦЗ	2. реон МЗГМ		
Луњевачка река	Повереник ЦЗ	4. реон МЗГМ	Вуковић Филип	064/889-13-14

Потенцијална опасност од наступања последица елементарне непогоде изазване јаким кишним падавинама, бујичним поплавама, изливањем водотока, урбаним поплавама, праћени јаким ветром, градом, наглим отапањем снега, могућа је сваке сезоне због претежно брдско планинског терена општине Горњи Милановац.

Главне саобраћајнице за транзит и транспорт робе и путника у друмском саобраћају на територији општине Горњи Милановац су државни пут IB реда E763 Ибарска магистрала и на четири јавне државне саобраћајнице ПА реда број 150, 152, 177 и 179. Интензивнији транспорт очекује се на Ибарској магистрали, и регионалним путним правцима Рудник-Топола и Крагујевац-Гојна Гора. Све путне правце прате или пресецају водотокови I и II реда.

У случају обуставе саобраћаја на државном путу IB реда 22 алтернативни правци кретања су из правца Београда, државни пут ПА реда 177 за Крагујевац а из правца Чачка улицом Таковском, веза државни пут IB реда 360 преко Бољковаца.

## ***V.2. Дужности и одговорности субјеката који учествују у организацији и спровођењу одбране од поплава***

Активностима, мерама, задацима, снагама и средствима, у свим фазама редовне, ванредне одбране од поплава и стања приправности руководи Општински штаб за ванредне ситуације Горњи Милановац. У следећој фази, Општински штаб за ванредне ситуације предлаже председнику општине да прогласи ванредну ситуацију од елементарне непогоде-поплаве.

Општинским штабом за ванредне ситуације Горњи Милановац, руководе: командант, заменик команданта и начелник.

Општински штаб за ванредне ситуације/центра Општине	<b>032/515-00-50</b>
Дејан Ковачевић, командант	032/720-280
Ладранка Достанић, заменик команданта	032/720-281
Милорад Димитријевић, начелник	032/515-0107

**Командант општинског штаба** за ванредне ситуације руководи свим активностима заштите и спасавања од елементарних непогода-поплава на угроженом подручју, координира рад Штаба, преко заменика и начелника, координира учешће свих субјеката у спровођењу мера и задатака цивилне заштите, сарађује и извештава команданта Округлог штаба за ВС у Чачку и начелника Одељења за ВС у Чачку. Обавештава јавност о спровођењу активности, наређује евакуацију угрожених лица и друге активности.

**Заменик команданта Штаба** у одсуству команданта штаба или по његовом налогу у свему га замењује.

**Начелник Општинског штаба**, задужен је за праћење упозорења и ране најаве метеоролошке и хидролошке ситуације и нивоа водостаја на водотоковима првог и другог реда, на територији општине Горњи Милановац. Преко оперативног центра МУП-а Сектора за ванредне ситуације, Одељења за ванредне ситуације у Чачку, начелник штаба, добијене хидролошке податке, проверава са повереницима цивилне заштите и стручно-оперативним тимом за заштиту и спасавање од поплава, на терену, врши обилазак критичних водотокова, утврђује коначно стање ради спровођења превентивних мера, утврђене плановима одбране од поплава. Упознаје команданта Штаба са тренутним стањем, на територији општине, актуелном временском прогнозом, развојем ситуације у наредном периоду и предлаже мере у складу са планом и потребама као и предлаже одржавање седнице Штаба, ако је процењено да наставак падавина или отапање снега сигурно проузрокује пошлаве. За време одбране од поплава, непрекидно размењује информације од значаја за интегрално управљање одбраном од поплава на водама II реда са јавним водопривредним предузећем надлежним за спровођење одбране од поплава на водама I реда, прати реализацију спровођења превентивних и оперативних мера и радова на уређењу и заштити водотокова и на високим бранама у циљу смањења негативних последица.

**Руководилац и чланови стручно-оперативног тима** Општинског штаба за ванредне ситуације за заштиту и спасавање од поплава и несрећа на води и под водом обављају следеће активности: сагледавају и прате стања угрожености од поплава и несрећа на води и под водом на свим деоницама водотока I и II реда, као и на високим бранама "Брана број 9" у Мајдану и брана "Бањани" у Горњим Бањанима, прикупљају информације од повереника цивилне заштите и деоничних руководиоца водотока, врше обраду, анализу и процену угрожености од поплава. Податке у вези са насталом ситуацијом достављају начелнику Штаба и учествују у припремама и предлозима за доношење одговарајућих наредби, закључака и препорука штаба за ванредне ситуације, предузимање превентивних мера за случај непосредне опасности од поплаве или оперативних снага и других ресурса.

Посебне задатке непосредно извршава тим у сарадњи са надлежним органима и службама у случајевима када је поплава и несреће на води и под водом мањег обима и има карактер ванредног догађаја, а чије последице је могуће спречити и отклонити редовним деловањем надлежних органа и служби о чему само обавештава Штаб.

**Лице за евидентирање поплавних догађаја, повереници цивилне заштите и заменици повереника** у месним заједницама, у свим фазама одбране од поплава у условима ванредне ситуације, врше осматрање и прате ниво водостаја на свом подручју и достављају информације Стручно-оперативном тиму и начелнику, по налогу Штаба врше рано упозоравање становништва угроженог од поплава, одговорни су за одржавање и спровођење личне и узајамне заштите, која код одбране од поплава може да представља одлучујући део

снага за реализацију оперативних мера заштите. Предлажу спровођење хитних радова и мера на свом терену у небрањеној зони речног тока, извештавају о предузетим мерама, воде евиденцију о стању на терену, ангажованом људству, механизацији, степену оштећености инфраструктурних објеката и предлажу врсту помоћи угроженом и пострадалом становништву.

**Правна и физичка лица** чија је имовина у близини водотокова а која је потенцијално угрожена поплавама укључени су у систем за спровођење мера одбране од поплава у циљу заштите угрожене имовине.

Пољопривредници су дужни да обезбеде извођење повремених бразда на својим њивама, ради ефикасног одвођења сувишних вода у најближи реципијент.

Становништво у насељеним местима је дужно да редовно одржава канале и пропусте својих објеката и дворишта.

У даљем току активности Штаб руководи, координира доноси одговарајуће одлуке о ангажовању стручне службе, оспособљених правних лица, привредних друштава, јавних предузећа и установа.

### ***V.3. Обавезе надлежних субјеката који учествују у организацији и спровођењу одбране од поплава***

Општински штаб за ванредне ситуације ангажује субјекте који у оквиру редовне делатности спроводе мере заштите и спасавања људи и добара и отклањање последица на инфраструктури као и оспособљена правна лица.

#### ***- Електроенергетске инфраструктуре:***

ПД "Електродистрибуција" Чачак, погон Горњи Милановац, за рад на електричној мрежи, инсталацијама и водовима, (трансформаторске станице, кућни прикључци, подземна и надземна градска електро мрежа),

Дежурна служба ЕД, 710-231,710-240 руководилац 064/8-333-625

#### ***- Телекомуникационе инфраструктуре:***

"Телеком Србија" радни центар Горњи Милановац, Телефон: 720-000, руководилац 064/65-31-543

#### ***- Комуналне инфраструктуре:***

ЈКП "Горњи Милановац" надлежно за систем водоснабдевања: Дежурна служба ЈКП "Водовод" 716-910,

ЈКП "Горњи Милановац", надлежно је и за одржавање јавних површина и тротоара у зимском периоду, снабдевање потрошача топлотном енергијом из две котларнице у Ломиној и Железничкој, одржавање комуналну хигијене и друге комуналне услуге.

#### ***- Високе бране:***

- Брана "Бањани" - ЈКП "Горњи Милановац", предузима превентивне мера на одржавању и редовном осматрању ретензионе бране у Горњим Бањанима. Дежурна служба ЈКП "Водовод" 716-910. Служба за ППВ "Бањани"

- Брана "Број 9" у Мајдану Јаловишна брана Рудника и флотација "Рудник" Дежурна служба тел. 5-741-122

#### ***- Гасне инфраструктуре:***

Одељење дистрибутивног центра ЈП "Србијасгас" улица Курсулина 57 број телефона 720-880 за магистрални,разводни и дистрибутивни гасоводни систем за индустрију и широку потрошњу.

**- Путне инфраструктуре на државним путевима I и II реда**

Управљач путева Штрабаг ПЗП «Београд», пункт Рудник 032/515-5330 и 066/861-9256, руководилац подручја Иван Ђосипић
--

Управљач путева "Путеви-Штрабаг" – Чачак, централа 032/374-590, руководилац Милован Благојевић РЈ ГМилановац, тел.713-371, 060/861-82-03.
---

**ЛП за изградњу, путне локалне инфраструктуре уређење и одржавање јавних површина и одржавање регулисаних водотокова**

ЛП за изградњу, улица Т.Матијевића 4, телефон: 032/713-554, руководилац, Бранко Миличић, 061/4318448
--

**- Локална инспекцијска служба: (комунална, грађевинска, саобраћајна, заштитна животне средине)**

Одељење за инспекцијске послове Општинске управе, тел: 515-0532
---

Канцеларија за заштиту животне средине-спровођење ЗОО Хигијене тел.515-0546
---

**- Одељења за друштвене делатности**

Рад предшколских установа, основних и средњих школа, информисање, начелник, тел: Сандра Раловић тел.515-00-44
---

**- Служба за пружање хитне медицинске помоћи,**

Служба хитне медицинске помоћи, укључена је у систем заштите и спасавање у елементарним непогодама.

Примарну здравствену заштиту на територији општине Горњи Милановац организује и спроводи Дом здравља. На сеоском подручју здравствену заштиту пружају 3 здравствене станице и развијена мрежа здравствених амбуланти у 12 насељеним местима са расположивим капацитетима и медицинским особљем. Хитна медицинска служба и Служба кућног лечења са поливалентном патроном располажу особљем и возилима за терен, а у случају потребе и преузимање пацијената и њихов превоз до одговарајуће здравствене установе као и на дијализу у Чачак.

Служба за пружање хитне медицинске помоћи укључује се у акцију путем телефона: <b>194</b>
---

Према процени са терена у случају појава тешких повређивања ставља се у приправност - **Служба за болничко лечење**

Општа болница Горњи Милановац, специјалисти разних профила у болници задужени су за медицинско збрињавање повређених

Општа болница, улица Војводе Милана 37, телефон: 032/711-670
--

**- Црвени крст Горњи Милановац**

Црвени крст Горњи Милановац, формира тим за деловање у несрећама који има 10 чланова и опремљен је комплетном опремом. Тренутно се у народној кухињи храни 90 корисника а дневни капацитет Народне кухиње је до 300 оброка. Расположена средства за деловање у несрећама је: Ранац за прву помоћ - 6 ком. Пнеуматска носила 1 ком. Носила 1 ком. Пнеуматске удлаге 1 комплет, Шатор - 5 ком. Ђебад - 20 ком. Термос - 2 ком.

Црвени крст Горњи Милановац Карађорђева 21, тел.711-267 Небојша Ивовић
--

- **За снабдевање храном и пићем** учесника акције заштите и спасавања од поплава који траје непрекидно преко 8 сати одређује се:

- Трговина "Металац-Пролетер" оспособљено правно лице, улица Рудничке војске број 18 овлашћено лице, Луковић Јелена, телефон 032/ 711-545
- Народна кухиња Црвеног крста, улица Карађорђева 21 телефон: 032/711-267

- *Услуге јавног превозника* обавља јавни превоз путника на територији општине Горњи Милановац, *"Аутопревоз" доо Чачак*, улица Ломина 67, Чачак телефон: 321-651.

- *Војска Србије команда Гарнизона Горњи Милановац*, се код пружања помоћи у спасилачкој акцији од елементарних непогода, укључује са људством и опремом на захтев Општинског штаба за ванредне ситуације. У Доктрини ВС, међу мисијама Војске, наглашена је и 3 мисија: „Подршка цивилним властима у супротстављању невојним претњама безбедности“. У оквиру ње, дефинисана је и подршка цивилним властима у случају природних непогода и индустријских и других катастрофа. У гарнизону месту Горњи Милановац, представници касарне "Војвода Радомир Путник" на захтев Општинског штаба и одобрења предпостављене команде, узимају учешће у одбрани од поплава.

- Удружење грађана, *Организација резервних војних старешина* општине Горњи Милановац, учествује у систему заштите и спасавања становништва од елементарних непогода у сарадњи са осталим субјектима према наредбама Општинског штаба за ванредне ситуације, контакт тел. 064/1009594

- *Ловачко удружење "Војвода Милан Обреновић"* тел: 032/710-752, спроводи програм активности заштите и спасавања расположивог фонда дивљих животиња, који има стално запослена 3 ловочувара и управника ловишта. У свим селима општине има од 10-30 ловаца чланова удружења који су увек на располагању за сваку врсту помоћи. Ловачко удружење поседује 1 теренско возило и 1 мало теретно возило. Ловиште "Таково" има изграђених: 128 високих чека-осматрачница, 84 чека на дрвету, 105 хранилишта за срне, 40 хранилишта за дивље свиње, 300 хранилишта за ситну дивљач и 200 солишта.

- *ДВД „Горња села“* учествује у гашењу шумских пожара, као и у евакуацији становништва у случају пожара. Контакт телефон: 060/5000-335

#### ***V.4. План комуникација***

Систем веза за организовање и спровођење одбране од поплава на подручју општине Горњи Милановац, обезбеђен је применом постојеће фиксне и мобилне телефонске везе свих субјеката у одбрани.

За локални центар за пријем упозорења одређује се канцеларија Штаба за ванредне ситуације општине Горњи Милановац са бројем телефона **032/515-00-50**. У случају немогућности коришћења телефона, комуникација се успоставља преко система општинских веза.

Повереници цивилне заштите и председници месних заједница, задужени су да благовремено обавесте лице за евидентирање поплавних догађаја и локални центар за пријем упозорења о порасту водостоја водотока на територији своје месне заједнице.

Лице задужено за евидентирање података о поплавним догађајима на водама II реда, уједно на основу добијених информација са терена, обавештава начелника Штаба, затим анализирају развој догађаја, успостављају комуникацију са лицем за координацију одбране од поплава а он са помоћником руководиоца одбране од поплава ЈВП "Србијаводе", ВПЦ "Морава" РЈ Чачак и достављају извештај команданту Општинског штаба. При прогнозама – хидролошким упозорењима РХМЗ о изузетно великим количинама падавина,

командант Штаба, телефоном налаже активирање осматрача водостаја на водотоковима као и на брани у Горњим Бањанима, одређује учесталост осматрања и извештавања укључујући и "Брану број 9". За осматраче се одређују председници месних заједница-повереници цивилне заштите, који визуелно осматрају водостај и стање на терену и достављају повратну информацију.

У случају да се од ЈП "Србијаводе" ВПЦ "Морава", РЈ "Западна Морава" добију информације да се очекује пораст водостаја и поплавни талас већег обима, активира се Штаб за ванредне ситуације који процењује угроженост и предлаже председнику Општине да донесе Одлуку о проглашењу ванредне ситуације а Штаб је у непрекидном заседању. По успостављању рада штаба, обавезе осматрача су да на свака два сата јављају о стању на терену а Штаб информисе Сектор за ванредне ситуације – одељење за ванредне ситуације у Чачку и Оперативни центар 1985, Окружни штаб за ванредне ситуације и ВПЦ "Морава" РЈ "Западна Морава" Чачак.

#### ***V.5. Организација обавештавања становништва о спровођењу мера заштите***

Дојава потенцијалних опасности од пораста водостаја, изливања водотокова, бујичне поплаве, урбане градске поплаве као и хаварије на бранама, врши се позивом хитних служби на бројеве телефона :

- 1985 Оперативни центар за узбуњивање Чачак
- 032/515-00-50 централа Општине/Општински штаб за ванредне ситуације
- 192 Оперативно дежурство Полиције
- 193 Оперативно дежурство ватрогасаца
- 194 Хитна медицинска помоћ

Приликом дојаве догађаја потребно је прикупити што је могуће више елемената о самом догађају а нарочито:

- врста догађаја, локација, врста објекта или карактеристике подручја, време појаве односно уочавања догађаја, интензитет, подаци о угроженим особама, име, презиме, број телефона, подносиоца пријаве и остали подаци и сазнања која могу утицати на ефикасност интервенције а до којих је у почетној фази, објективно, могуће доћи.

На основу ране најаве и упозорења Републичког хидрометеоролошког завода и наредбе ЈП "Србијаводе" ВПЦ "Западна Морава" Чачак а преко МУП-а Републике Србије, Сектора за ванредне ситуације-Одељења за ванредне ситуације у Чачку, Општински штаб за ванредне ситуације општине Горњи Милановац спроводи организовано, превентивно и заједничко деловање на заштити и спасавању од поплава у складу са Оперативним планом у циљу смањења ризика угрожености живота и здравља људи и животиња, привредних објеката и имовине, стамбених и пословних грађевинских објеката, инфраструктурних објеката, материјалних добара, пољопривредних површина, појаву клизишта, одрона и ерозија које могу угрозити људске животе и проузроковати велике материјалне штете на угроженом подручју.

Поред институционалног организовања, свако правно и физичко лице чија је имовина угрожена поплавама одговорно је за спровођење мера одбране од поплава у циљу заштите живота и угрожене имовине.

Обавеза свих субјеката одбране од поплава је да редовно осматрају и пратите стање водотокова на деоници своје надлежности и достављају извештаје о свим догађајима и предузетим активностима Општинском штабу за ванредне ситуације.

Обавештавање становништва о спровођењу мера заштите врши се:

- Системом за јавно узбуњивање (електричне и електронске алармне сирене)
- Преко Савета 51 месне заједнице и повереника цивилне заштите

Поред телефонске дојаве надлежних установа, узбуњивање становништва на угроженом подручју се може извршити и употребом сирена за јавно узбуњивање којима управља Центар 1985 према посебним процедурама.

Према зонама угрожености, на три локације се организује обавештавање становништва о спровођењу мера заштите путем сирена за јавно узбуњивање:

Зона превоја на Руднику, државни пут ИБ-22 Ибарска магистрала, државни пут ПА-152 од "Буђиног гроба", кроз центар насеља Рудник до границе са општином Топола и део државног пута ПБ-364 кроз насеље Рудник, систем јавног узбуњивања у привредном друштву Рудник и флотација "Рудник" у "Јами" и на "Флотацији".

Угрожено становништво и путници који користе државни пут ИБ-22 Ибарску магистралу од превоја Рудник до насеља Млаковац у Г.Милановцу, државни пут ПА-177 Крагујевачка улица и насеље Неваде се узбуњује сигналом и обавештава гласовно, електронски систем јавног узбуњивања оператера доо Рудник и флотација "Рудник", низводно од високе Бране број 9 у Мајдану и водотока I реда реке Деспотовице са притокама, инсталиране на пет локација и то у Мајдану, Сврачковцима, МК "Рудник", зграда Општине и предузећа "Дак Комерц" којим се управља из Оперативног центра 1985 Одељења у Чачку.

Градска средина - северна индустријска зона, централна градска зона и јужна индустријска зона покривени су и електричним системом за јавно узбуњивање алармним електричним сиренама инсталиране на објектима привредних друштава и установа Конфекција "Рудник", ад."Металац" зграда Општине, зграда Техничке школе, Ватрогасни дом, "Типопластила", ад "Хелиос-Србија", доо"Дак Комерц".

Електронски систем за обавештавање и узбуњивање, обезбеђује хидроакумулациону високу ретензиону брану "Бањани" у Горњим Бањанима и сливно подручје водотока Дичине од Горњих Бањана до Брђана односно ушћа реке Деспотовице у реку Дичину.

***V.6 Организацију пружања прве медицинске помоћи и здравственог збрињавања (носиоци-здравствене установе, органи државне управе, организацијска структура, капацитети, правци превозења повређених, материјално обезбеђење и др)***

Поред спровођења самопомоћи и узајамне помоћи становништва, лица, затечена на месту догађаја угрожена од поплава, морају реаговати интервентне снаге хитних служби.

У циљу ефикасне и благовремене реакције и пружања адекватне прве медицинске помоћи у случају изненадних и неочекиваних догађаја проузрокованих поплавама, леденим кишом, повређивање услед поледнице, мора бити обезбеђена:

- у **првој фази**, пружањем самопомоћи, узајамне помоћи и прве помоћи са присутним лицима;

- у *другој фази*, после повређивања, успоставља се организована делатност пружања прве помоћи екипе цивилне заштите, Црвеног крста, медицинска помоћ у оквиру медицинске службе, екипе хитне медицинске помоћи и медицински кадрови у постојећим објектима здравствених станица и амбулантама месних заједница.
- у *трећој фази*, пружају се остали видови медицинске помоћи, видови специјалистичке медицинске помоћи (специјалистичка хируршка, интернистичка, неуропсихијатријска помоћ и хоспитализација).

Хитну медицинску помоћ пружа служба у саставу "Дома здравља" који још пружа и превентивне, дијагностичке, терапеутске и рехабилитационе здравствене услуге за све категорије становништва у складу са законом и то из области: опште медицине, педијатрије, гинекологије, медицине рада.

За стационарно збрињавање и лечење повређених Општа болница поседује 150 постеља са могућношћу проширења капацитета до 233 постеље.

Болница поседује четири операционе сале и то: 2 хируршке /за општу хирургију, ортопедију и урологију/, једну гинеколошку и једну порођајну. Такође Болница има и две интензивне неге и то: хируршка са 10 постеља са могућношћу проширења за још 8 и коронарну-интернистичку са 4 постеље и могућношћу проширења за још 3 постеље.

Организација Црвеног крста има своје екипе за деловање у несрећама.

***V.7 Организација евакуације, склањања и збрињавања угроженог становништва (носиоци-екипе и задаци, број и категорија, начин-материјално обезбеђење, правци кретања и начин превоза, места где се врши евакуација, прихват-размештај по објектима и др)***

Поред деловања повереника цивилне заштите и заменика повереника по месту догађаја у организацију склањања и збрињавања угроженог становништва укључују се тимови Црвеног крста Горњи Милановац, тим за деловање у несрећама, екипе прве помоћи и мобилно-технички тим.

У случају опасности извршиће се евакуација становништва са угроженог подручја према одлуци Општинског штаба који руководи акцијом премештања на мање угрожено подручје. За потребе масовнијег превозења користити услуге јавног превозника који обавља превоз путника на територији општине Горњи Милановац "Аутопревоз" доо Чачак, улица Ломина 67, Чачак телефон: 321-651.

Носиоци евакуације су повереници цивилне заштите по месту догађаја уз ангажовање припадника цивилне заштите и радно способног становништва.

У зависности од локације и обима поплавног таласа, евакуација проузрокована поплавама врши се организованим померањем угроженог становништва, стоке и материјално техничких средстава на ближа безбедна подручја, код суседа или родбине угрожених.

**Штаб ће благовремено предузети следеће:**

- осигурати да угрожено становништво буде обавештено о потреби евакуације, о томе где је сигурно и крајње одредиште, којим путевима се иде и које је расположиво време за евакуацију,

- обезбеди са предузећем за превоз помоћ за транспорт и евакуацију домаћинстава са подручја за које се процени да ће бити плављена,

- обезбедити са Домом здравља особље и опрему за помоћ онима којима је таква помоћ посебно потребна (инвалиди и сл.)

- успоставити са Полицијском станицом Г.Милановац, контролу саобраћаја и идентификовати путеве и возила за евакуацију,

- успоставити надзор на спровођењу евакуације, како би се обезбедила сигурност у реализацији акције и др.

На основу досадашњих искустава и мањег обима угрожености, смештај становништва се организује код пријатеља и рођака. У случају да нема довољно места, на предлог савета месне заједнице са територије која је угрожена и поплављена, Штаб одређује место, објекат и услове за смештај угоржених лица (сале домова месних заједница, школе, слободне магацинске просторе, слободне стамбене објекте) и угоститељско туристичке организације које располажу са смештајним капацитетима. По потреби се ангажују оспособљена правна лица.

Битно је благовремено алармирање јавности и становништва на угроженом подручју преко локалних медија, јер за краatak временски период становништво мора спремно дочекати наредбу о евакуацији- спасавању становништва и смањењу материјалних губитака. Активности спасавања становништва су: идентификација простора који се евакуише, развијањем процедуре за евакуацију (правац, дестинација, време), формирање центра за пријем и привремени боравак угрожених, ургентне мере (хитна медицинска помоћ, против пожарна заштита, интервенција комуналних служби у случају прекида снабдевања водом и електричном енергијом) и повратак евакуисаног становништва по налогу Штаба.

#### ***V.8 Организација заштите преглед потенцијално угрожених материјалних и културних добара***

Значајна непокретна културна добра лоцирана су у градској средини који могу бити угрожени урбаним поплавама површинским водама и загушењем колектора отпадних вода. У ван градском подручју општине потенцијално су угрожена следећа културна добра:

1. **Зграда Музеја Другог српског устанка у Такову** угрожена је у делу подрумских просторија у које се приликом обилних падавина слива вода чије санирање (хидроизолација) је и раније препоручивано као неопходно; такође, због недавних обилних падавина дошло је до померања бибер црепа и прокишњавања.
2. **Конак кнеза Милоша Обреновића у Горњој Црнући** – културно добро од изузетног значаја; имало је велики проблем прокишњавања у претходном периоду а скорашње обилне падавине додатно су га угрозиле у том смислу а поготову његову западну страну.
3. **Знаменито место „Таковски грм“** – у равничарском делу Знаменитог места, приликом већих количина падавина долази до задржавања воде и њеног спорог повлачења па је потребно направити систем исушивања терена.
4. **Црква Светог Николе у Брусници** има проблем задржавања влаге у зидовима још у претходном периоду, што је знатно појачано недавним временским неприликама.
5. **Манастир Савинац**. Услед обилних падавина и близине реке Дичине долази до појаве клизишта непосредно изнад манастира. За сада манастир није угрожен али активирање клизишта свакако би представљало велику опасност за ову светињу.
6. **Манастир Враћевница**. Услед обилних киша поток који пролази непосредно уз манастирски конак представља сталну опасност.

***V.9 Организација контроле квалитета ваздуха, земљишта и воде (екипе, задаци, дефинисање зоне опасности и др)***

Надлежан за територију општине Горњи Милановац је Завод за јавно здравље Чачак Центар за хигијену и хуману екологију обавља:

- испитивање квалитета ваздуха,
- испитивање емисије,
- испитивање квалитета површинских и отпадних вода, израда елабората и праћење утицаја отпадних вода на реципијент,
- санитарно - хигијенски надзор над објектима водоснабдевања (централни и сеоски водоводи, локални и индивидуални водни објекти), и др.

У предузећу Рудник и флотација "Рудник", врши се следећи мониторинг чије резултате, предузеће редовно доставља надлежном органу за заштиту животне средине и ресорним министарствима:

- Мерење емисије опасних и штетних материја у ваздуху
- Мерења квалитета вода (отпадних, површинских, подземних, пијаћих)
- Мониторинг отпада

Праћење квалитета ваздуха у предузећу доо Рудник и флотација Рудник се врши у складу са Планом мерења емисије у предузећу, два пута годишње из емитера система за пречишћавање гасних токова примарног дробљења, секундарног и терцијерног дробљења са просејавањем у оквиру погона Флотације и обухвата мерење емисије прашкастих материја Такође се вршиће и мониторинг емитера котларнице на погону Јаме.

***V.10. Организација и начин спровођења деконтаминације (носиоци, екипе, организацијска структура, материјално обезбеђење-објекти, контрола извршене деконтаминације и др);***

Надлежан за територију општине Горњи Милановац је Завод за јавно здравље Чачак, Центар за контролу и превенцију болести обавља поред других надлежности и дезинфекцију, дезинсекцију и дератизацију.

Специјализоване јединице цивилне заштите Сектора за ванредне ситуације.

По посебном захтеву тражи се ангажовање припадника службе АБХО, Војске Србије.

***V.11 Организација безбедносних мера (у току извршења задатака збрињавања, евакуације, РХБ заштите, прве медицинске помоћи, обезбеђење материјалних и културних добара и др)***

Обавља Полицијска станица Горњи Милановац у сарадњи и координацији са другим субјектима система заштите и спасавања.

***V.12 Организација и контрола саобраћаја (посебно у зони угрожености, носиоци и временски период)***

Доласком на место интервенције припадници Полиције, регулишу обављање саобраћаја, ограничавају приступ неовлашћеним лицима месту догађаја до постављања сигнализације, ватрогасци-спасоци утврђују заштитне зоне, саобраћајна инспекција локалне самоуправе своја овлашћења.

***V.13. Организацију заштите објеката критичне инфраструктуре (комунална, електро-енергетска, саобраћајна)***

Превентивна искључења надлежних предузећа ради заштите инфраструктуре у случају опасних метеоролошких најава падавина, ниских температура и јаког ветра.

**V.14. Организација заштите животиња и пружања ветеринарске помоћи (носиоци, организацијска структура, екипе и њихови задаци и др)**

У захвату потенцијалних реона и критичних локација са домаћим и дивљим животињама стручну подршку пружа оспособљено правно лице ветеринарске струке приватна ветеринарска станица "Раде ветеринар" тел: 717-042 и друге приватне ветеринарске амбуланте. У спровођење ветеринарске заштите укључују се и сви власници стоке и остале ветеринарске амбуланте а по потреби и ловачка друштва за заштиту и спасавање дивљих животиња као што је ловачко удружење "Војвода Милан Обреновић"

**V.15. Информисање**

На основу донетих одлука, закључака и наредби Општинског штаба за ванредне ситуације, лице задужено за прослеђивање информација, а у периоду пре, за време и одмах након поплава прима и прослеђује информације које укључују:

- претходно опажање, упозорење и поруку о евакуацији,
- податке о томе које ће акције бити предузете о локацијама, о локацијама које су безбедне о просторима које треба избећи, о локацији прихватних центара и податке о начинима како добити ургентну помоћ. Податке о акцијама које су предузете или ће бити предузете у вези са одбраном од поплава,
- позиве за радну снагу, опрему, или другу врсту потребне помоћи за евакуацију, смањење штете или о активностима на уклањању последица од поплава.

Лице задужено за информисање јавности у сарадњи са Штабом за ванредне ситуације вршиће пријем, обраду и дистрибуцију добијених информација које треба пласирати а с обзиром на:

- форму и садржину појединог типа информације,
- процедуру како се и коме упућује упозорење,
- избор и веродостојност поруке, повезаност комуникацијске опреме.

**V.16. Мере за одбрану од поплава изазваних изливањем унутрашњих вода**

Интервентне мере односе се на активности које се спроводе у време непосредне опасности од изливањем унутрашњих вода у најнижим зонама сливног подручја. Спроводе се мере уклањања препрека, чишћење канала и пропуста, црпљење воде из подрума, санација отворене канализације, чишћење цевасте канализације, сливника и решетака за одвод атмосферске воде.

Правилником о одређивању мелиорационих подручја и њихове границе ("Сл.гласник РС" број 90/18), граница мелиорационог подручја „Подрињско-колубарско” почиње на ушћу реке Саве и Дрине обухвата на територији општине Горњи Милановац, ознаке ПК-10 обухвата следеће катастарске општине:Трудељ, Заграђе, Брезовица, Мутањ, Шилопај, Накучани, Крива,Река, Ручићи, Бољковци.

**V.17. Мере за ублажавање и отклањање последица изазваних поплавама**

Под овим мерама подразумевају се радње на санацији, реконструкцији и поновној изградњи објеката оштећених елементарном непогодом, организација деконтаминације поплавлених површина, земљишта, зграда и објеката, асанације терена, предузимања санитарно-

хигијенских и санитарно-техничких мера на терену у насељу и објектима, у циљу спречавања ширења заразних болести, епидемија и других штетних последица по становништво и материјална добра.

У отклањању последица и спровођењу асанације, у складу са својим овлашћењима и дужностима, учествују органи Општине, ветеринарска инспекција, комунална инспекција, здравствене и ветеринарске установе, јавна и комунална предузећа, кафилиерије и друга овлашћена и оспособљена правна лица, снаге надлежне службе Сектора, Војске Србије, јединице цивилне заштите и грађани.

## VI. ЕВИДЕНТИРАЊЕ ПОПЛАВНИХ ДОГАЂАЈА

### Река Каменица - евидентирани поплавни догађаји

Водоток на коме је уочен поплавни догађај	Година	Узрок поплава	Трајање поплаве	Број угрожених становника
Река Каменица	2014.	Велике падавине, неуређен ток, лоше одржавање обала и приобаља	1-2 дана	Укупан број становника: 30 Деце: 5
Река Каменица	2022.	Велика количина падавина	1-2 дана	Око 25 газдинстава

### Последице догађаја 2014.г

Локација	Карактеристике		Максимални ниво воде		Предузете мере	
Богданица 1 (мост на Р. Каменици)	Ранг саобраћајнице	Локални пут Л-33	Објекти: На мосту		интервентне мере и поправка моста	
	Тип конструктивне карактеристике:	АБ мост	Мах нивои:	50-80цм преко моста	трајне мере	Уређење корита
	Дим. светлог отвора	Око 10м				
Богданица 2 мост на Каменици	Ранг саобраћајнице	Лок. пут Л-33	Објекти :	На мосту	интервентне мере	поправка
	Тип (конструктивне карактеристике):	АБ мост	Мах нивои:	50-80цм преко моста	трајне мере	Уређење корита
	Дим светлог отвора	Око 10м				

### Последице догађаја 2022.г

Штета на мостовима:

„Чоловића мост“ на реци Каменици (водоток I реда) у МЗ Богданица, мост је у изградњи.

„Матијевића мост“ на реци Каменици (водоток I реда) у МЗ Богданица.

Оба моста су оштећена и стављена ван употребе, препоручује се у даљем периоду њихова санација и изградња нових мостова.

### Река Чемерница-евидентирани поплавни догађаји

Водоток	Година	Узрок поплава	Трајање поплаве	Број угрожених становника
---------	--------	---------------	-----------------	---------------------------

Чемерница	2014.	Велике падавине, неуређен ток, лоше одржавање обала и риобаља	1-2 дана код „Брода“	Угрожено становника: 10 Деце: 3
-----------	-------	---	----------------------	------------------------------------

#### Сценарио могућег развоја ванредних догађаја

Поред наведених догађаја, могућ је сценарио појаве земљотреса у сливном подручју реке Чемернице до 7° МКС скале.

У обухвату ерозивног подручја највеће ерозивно подручје обухвата катастарску општину Богданица. Ерозија захвата северни и централни део територије, са веома развијеном мрежом планинских водотокова 2. реда који са севера теку на југ. У Богданици у сливу реке Тиње са притокама у реонима Риор, Селиште и Јагњило на ерозивном подручју груписана су домаћинства и објекти а класа земљишта је претежно 7. и 8. класе.

Поред наведених догађаја, могућ је сценарио појаве земљотреса у сливном подручју реке Каменице интензитета до 7° МКС скале.

У сливном подручју нема индустријских објеката, доминантна су пољопривредна сеоска газдинства.

#### Река Дичина и притоке-евидентирани поплазни догађаји

Водоток на коме је уочен поплазни догађај	Год.	Узрок поплава	Трајање поплаве	Број угрожених становника
Река Дичина	2014 2016	Велике падавине, неуређено корито	2-3 дана (Таково, Савинац, Брђани, Шкољевићи)	Становника: 100 Деце: 20
Река Дичина	2020	Велике количине кишних падавина	3-4 дана Г. Бањани, Шарани, Брђани (засеок Шкољевићи)	Становника: 50
Река Озремица	2014 2016	Велике падавине, неуређен ток, и риобаље	2-3 дана (варошица) Бершићи	Становника: 15 Деце: 3
Река Озремица	2020	Велике количине кишних падавина, неуређено корито	3-4 дана, насеље Озрем	Становника: 10
Река Озремица	2020	Велике количине кишних падавина, неуређено корито	3-4 дана, центар насеља Горњи Бранетићи	Становника: 30
Река Лесковица	2014 2016	Велике падавине, неуређен ток	1 дан (преко пута „Водке“ у Такову)	Становника: 10 Деце: 2

#### Последице догађаја

Локација објекта	Карактеристике		Максимални ниво воде		Предузете мере	
	Ранг саобраћајнице	Некатег пут	Објекти	мост	интервентне мере	Израда "брода"

Дичина Лозањ- Страњашчи	Тип (конструктивне карактеристике):	АБ лоча зидани опорци	Мах ниво:	+0,5м	трајне мере	Израђен нови мост
	Димензије светлог отвора	5-6м				
Дичина Бершићи	Ранг саобраћајнице	ПА-177	Објекти:	мост	интервентне мере	поправка
	Тип (конструктивне карактеристике):	АБ	Мах ниво:	+0,5м	трајне мере	Санација десног крила зида
	Димензије светлог отвора	-10м				
Дичина Лочевци	Ранг саобраћајнице	некатег пут	Објекти:	мост	интервентне мере	Уклоњен стари мост
	Тип (конструктивне карактеристике):	АБ	Мах ниво:	+0,5м	трајне мере	Израђен нови мост и регулисано корито
	Димензије светлог отвора	-10м	Стари мост је порушен			
Дичина Таково – засек Петровићи	Ранг саобраћајнице	некатегорисан	Објекти:	мост	интервентне мере	
	Тип (конструктивне карактеристике):	АБ	Мах ниво:	+0,5м	трајне мере	Израђен нови мост и регулисано корито
	Димензије светлог отвора	-10м				
Брђани (на р. Дичини)	Ранг саобраћајнице	Л-18	Објекти:	мост	трајне мере	Израђен нови мост (Канцеларија за управ. јавн. улаг.)
	Тип (конструктивне карактеристике):	АБ	Мах ниво:	+/- 0,0м		
	Димензије светлог отвора	-15м				

#### Сценарио могућег развоја ванредних догађаја

На израђеној траси ауто-пута у сливу реке Дичине кроз Таково, Шаране, Семедраж и Брђане у који непрекидно прати и повремено пресеца речни ток реке пролази и кроз три тунела Савинац-270 метара дужине, Шарани-885метара и тунел Брђани-445 метара дужине.

Извођач радова је на појединим деоницама извео регулационе радове на заштити од поплава на реци Дичини. Поред наведених ванредних догађаја, "мајских поплава 2014" могућ је сценарио појаве земљотреса у сливном подручју реке Дичине до 8° МКС скале.

#### Река Гружа-евидентирани поплазни догађаји

Водоток	Год.	Узрок поплава	Трајање поплаве	Број угрожених становника
Река Гружа водоток I реда	2014 . 2016 .	Велике падавине, неуређен ток, лоше одржавање обала и приобаља	2-3 дана, (Д.Врабава кривина, Калипоље) Враћевшница (код "Пумпе")	Укупан број становника: 30 Деце: 5

#### Сценарио могућег развоја ванредних догађаја

Поред наведених догађаја, могућ је сценарио појаве земљотреса до 9° МКС у сливном подручју реке Груже.

Река Гружа од изворишног тока кроз цео слив општине, прати и пресеца саобраћајницу, државни пут ПА-177 Гојна Гора - Крагујевац. У центру насеља Враћевшница, мост на Манастирској реци који је државни пут ПА-177 је суженог профила

потенцијална опасност за изливање реке, а у надлежности је управљача пута "Путеви-Штрабаг" Чачак. Потенцијална опасност постоји од успоравања или обустављања саобраћаја на угроженој деоници и алтернативних локалних путева.

Притоке реке Груже прате и пресецају општинске путеве 120-Л38 Црнућара- Дуго поље, Сврачковци, веза са општинским путем 120-Л1 Г.Црнућа-Сврачковци и општински пут број 120-Л2 Липовац од гробља, река Гружа, Црепана, Дом културе, веза са путем Враћевшница-Манастир број 120-Л1 својим бујичним током могу оштетити или порушити мостове и успорити или обуставити саобраћај.

Државни пут ПА-177 и река Гружа у место Љуљаци, прелазе на територију општине Кнић.

#### **Река Драгобиљ-евидентирани поплазни догађаји**

Водоток	Година	Узрок поплава	Трајање поплаве	Број угрожених становника
Река Драгобиљ	2014.	Велике падавине, неуређен ток и приобаља	1-2 дана (поред Ибарске магистрале)	Укупан број становника: 10 Деце: 2
Река Драгобиљ	2020.	Велика количина кишних падавина, изливање реке и шављење пољопривредног земљишта	2-3 дана унасељу Заграђе и Угриновци	-
Река Давидовачка	2017.-2018.	Водоток се излива из корита и преко пољопр. земљишта и газдинства, разлива у више токова а поново враћа у корито у зони моста на државном путу ПБ- 361	Целе сезоне, најугроженије су парцеле КП 725/1 и 725/2 КО Давидовица	Укупан број становника: 4

#### **Последице ванредних догађаја**

Бољковци мост на Драгобиљци	Ранг саобраћајнице	ПВ-360	Објект:	Мост	интервент не мере	Санација
	Тип конструкција	АБ	Мах нивои:	+0,5м	трајне мере	Санација
	Димензије светлог отвора	10				
Река Давидовачка	Узводно од моста на ДП ПБ- 361 у Давидовици		угрожена домаћинства и земљиште		трајне мере	изведени ручни и машински радови

#### **Сценарио могућег развоја ванредних догађаја**

Део речног слива почиње формирање са превоја Рудник (Бућин гроб) са 530 метара надморске висине. Слив непосредно прати карактеристична деоница државног пута ІБ реда ознака 22 (Ибарска магистрала М-22) који на превоју Рудник има успон од 8%. Са превоја Рудника према северозападу државни пут ІБ реда ознака 22 (Ибарска магистрала М-22) прати и пресеца река Брезовица наредних 9км. све до улива у реку Драгобиљ која је у Угриновцима на коти 235 мнв.

Државна саобраћајница и бујичне притоке реке Драгобиљ која припада сливу Колубаре, пролази кроз насељена места: Рудник, Брезовица, Заграђе, Рељинци, Угриновци и на територију општине Љиг место Штавица.

На комплетној деоници трасе пута ИБ-22 има утицаја на безбедан саобраћај на мостовима и пропустима, бујичним наносима, одронима, појавом снежних наноса и поледице, јаким ветрова и магле, деоница Рудника је у зони турсног подручја од 9 степени Меркалијеве скале са стално присутним количинама опасних материја у транспорту државним путевима.

Бујични потоци, притоке реке Драгобиљице угрожавају сеоска газдинстава, путеве и пољопривредно земљишта. Постоји потенцијална опасност од активирања старих и појаве нових клизишта. Река Драгобиљица угрожава насеље изливањем из корита а налази се у зони сеизмичких потреса интензитета до 7° МКС скале. Изграђена је траса ауто-пута Коридора 11 које непрекидно прати и повремено пресеца речни ток реке Драгобиљице. Извођач радова на појединим деоницама извео је регулационе радове на уређењу корита и заштити од поплава.

#### **Река Трудељ-евидентирани поплазни догађаји**

Водоток	Година	Узрок поплава	Трајање поплаве	Број угрожених становника
Река Трудељ, Раслова река и бујични потоци на територији МЗ Трудељ и Драгољ	2018.	Велике количине кишних падавина, појава града	1-2 дана	Укупан број становника:10 Деце: 2

Метеоролошко упозорење за 06. и 07. јули, најавило је јаке пљусковне са грмљавином (од 20 до 30 l/m<sup>2</sup> за кратак временски период), градом и олујним ветром које је највише захватило подручје насељених места Трудељ и Драгољ. Штаб је Предлог о проглашењу ванредне ситуације на делу територије општине Горњи Милановац за насељена места: Трудељ и Драгољ, упутио председнику Општине који је донео Одлуку о проглашењу ванредне ситуације за део територије, почев од 07.јула 2018.године а трајала је до 20.јула 2018.г. (Сл.гласник општине Горњи Милановац, бр.23/18). Највеће штете биле су на путној инфраструктури и пољопривредним културама.Општинске Комисије су евидентирале и извршиле процену штете. На 39 газдинстава, општењено је 46 ха пољопривредних површина а процењена вредност штете је 7 милиона динара. Извештај је достављен надлежним институцијама а грађани према датим условима упућени да остваре право на државну помоћ утврђену државним програмом помоћи и обнове.

## **VII. ГОДИШЊИ ПРОГРАМ РАДОВА И ФИНАНСИРАЊЕ ОДБРАНЕ ОД ПОПЛАВА**

### **VII.1 Годишњи програм радова**

Програм одржавања и уређења водотока, ЈП "За изградњу" општине Горњи Милановац на територији општине Горњи Милановац за 2026. годину, обухвата:

**Река Деспотовица:** Чишћење уређеног корита реке Деспотовице обухвата целу површину уређеног - каменог корита саме реке.Поред чишћења, врши се и кошење камених футни обраслих коровом.Сакупљени материјал се изнеси из реке и транспортује се на градску депонију удаљену највише 10 км или на друго место према договору са инвеститором.

У 2026. години планиран је наставак радова на регулисаном кориту реке Деспотовице у делу 4. фазе уређења корита и изградње пешачких стаза. Цена из Уговора износи 96.998.984,85 динара без ПДВ-а, односно 116.398.781,82 динара са ПДВ-ом. IV фаза обухвата потез од моста код „ИДЕЕ“ до моста код Таковског игралишта.

Пројектом за извођење радова је дефинисана регулација корита и начин уређења пешачких стаза као и врста поплочања. Поплочање стаза у минор кориту као и на бедему је према пројектној документацији дефинисано врстом и димензијама бехатона предвиђеним за ту намену и у свему према правилима струке. Регулација саме реке је ширира од постојећег стања, те је због тога постојећи потпорни зид морао бити порушен, док је дрвеће које се налазило у зони планиране регулације корита за велику воду морало бити уклоњено због безбедности самог бедема и у циљу подизања степена безбедности одбране ужег градског центра. Општина Горњи Милановац планира нови појас зеленила са дрворедом чији корени систем не нарушава безбедност бедема.

**Јакљева река:** Чишћење уређеног корита Јакљево обухвата целу површину уређеног корита око 1.100m. Поред чишћења, врши се и кошење камених фугни обраслих коровом. Сакупљени материјал се изнеси из потока и транспортује се на градску депонију удаљену највише 10 км или на друго место према договору са инвеститором.

**Поток Бацковац:** Чишћење уређеног корита потока Бацковац обухвата целу површину уређеног корита око 280m. Поред чишћења, врши се и кошење камених фугни обраслих коровом. Сакупљени материјал се изнеси из потока и транспортује се на градску депонију удаљену највише 10 км или на друго место према договору са инвеститором.

**Ивички поток:** Чишћење уређеног корита Ивичког потока обухвата чишћење целе површине: армирано бетонског корита  $l=287m$ , Каменог корита, Слапишта ретардационе преграде од габиона, димензија  $10m \times 6m$ . Ретизионог простора за смештање поплавног таласа  $l=222m$ , Слапиште каскаде од габиона-димензија  $4m \times 4m$

Поред чишћења, врши се и кошење камених фугни обраслих коровом. На местима где су мања оштећења каменог корита, грађевинским дневником се евидентира оштећење а постојећи камен из облоге се поново сложи и залије цементним малтером са свим потребним предрадњама.

**Парац,** бујични поток у дужини од 260метара, на потоку се налазе четири ретардационе бујичне преграде. На преградама се врши чишћење слапишта и кошење корова између преграда корита. Сакупљени материјал се изнеси из потока и транспортује се на градску депонију удаљену највише 10 км или на друго место према договору са инвеститором.

**Река Озремица,** уређење корита реке у дужини од 300m у зони моста у Бершићима.

## VII.2 Финансирање одбране од поплава

У складу са Одлуком о буџету општине Горњи Милановац за 2026. годину („Сл. гласник општине Горњи Милановац“, број 23/2025) и Финансијског плана Општинске управе општине Горњи Милановац („Сл. гласник општине Горњи Милановац“, број 23/2025), распоређена су средства за финансирање текуће поправке и одржавање објеката - Чишћење корита реке Деспотовице и потока у износу од **4.000.000,00** динара.

Финансијска средства за покривање трошкова за време ванредне ситуације, обезбеђују се из својих редовних средстава, средстава опште и текуће резерве као и од

средстава Републике Србије намењених отклањању штета од елементарних непогода из донација и др.извора.

На основу Одлуке о комуналним делатностима на територији општине Горњи Милановац ("Сл.гласник општине Горњи Милановац" број 11/2019), чланом 216. под уређењем водотока на територији Општине Горњи Милановац у смислу ове одлуке сматра се одржавање водних објеката за уређење водотока и извођење радова на одржавању стабилности обала и корита водотока и повећавању, односно одржавању његове пропусне моћи за воду, лед и нанос.

Одржавање и уређење водотока на територији Општине Горњи Милановац се врши према годишњем програму одржавања и уређења водотока на територији Општине Горњи Милановац који доноси Општинско веће. Јавно предузеће за изградњу општине Горњи Милановац дужно је да нацрт Програма одржавања и уређења водотока на територији Општине Горњи Милановац достави Општинској управи најкасније до 1. септембра текуће године за наредну годину, као поверени послови.

Такође је чланом 216.став 6. Одлуке, дефинисано да су Савети месних заједница у обавези да преко грађана који су власници граничних парцела са водотоком и извориштима, организују начин одржавања водотока и изворишта, ван градског подручја.

### **VII.3 Преглед изведених радова на уређењу водотокова у 2025.години**

Реализован је план радова за 2025.годину.

### **VII.4 Дугорочна решења заштите од поплава су:**

- забрана изградње нових објеката у реално поплавној зони или дозвољена под условом да власник обезбеди локалну заштиту или осигурање;
- најосетљивије објекте, постројења и инсталације (од посебног значаја за сигурност становништва, одбрану или одржавање јавног реда) постављати ван плавних зона;
- нормативно ограничити, кроз посебне услове и дозволе, даље повећање ризика од поплава у потенцијално плавним зонама;
- апеловати на правна и физичка лица да своју имовину потенцијално угрожену, осигурају од ризика елементарних непогода код осигуравајућих друштава.
- израду студије и главног пројекта заштите од бујичних поплава на територији општине Горњи Милановац.
- инвестирати и одржавати изграђене објекте за одбрану од поплава, регулацију водотока, ерозиону заштиту, објекте за заштиту клизишта и сл., као и очувати постигнуто стање, спречавањем било какве изградње у зонама или на трасама постојећих објеката. Редовно пратити све параметре који утичу на евентуалну појаву поплава, а прикупљене податке статистички обрађивати, анализирати и о евентуалним значајним променама извести надлежна предузећа, органе и службе
- стално едуковати становништво о начину поступања у одређеним ситуацијама проузроковане различитим врстама опасности, информисањем о начинима и местима за евакуацију и сл.

- интензивирање рада инспекцијских служби који би у случају непоштовања одредби одлука о комуналној хигијени и изградњи објеката, благовременим доношењем решења отклонили недостатке.

#### **VIII. РАСПОЛОЖИВА СРЕДСТВА ЗА СПРОВОЂЕЊЕ АКТИВНОСТИ, МЕРА И РАДОВА ЗА СМАЊЕЊЕ РИЗИКА ОД ПОПЛАВА**

Ангажовање радне снаге, механизације, опреме и материјала врши се за основу Закона о смањењу ризика од катастрофа и управљање ванредним ситуацијама („Сл. гласник РС“ бр.87/2018), и наредби Општинског штаба за ванредне ситуације.

**Уредбом о начину ангажовања ствари за потребе заштите и спасавања** и начину остваривања права на накнаду за коришћење (“Сл.гласник РС” број 10/12), уређује се начин ангажовања покретних и непокретних ствари, као опреме и материјално-техничких средстава које су грађани, привредна друштва и друга правна лица односно власници ствари, дужни да привремено уступе, надлежним органима јединице локалне самоуправе, тј. надлежним штабовима за ванредне ситуације или Министарству унутрашњих послова - организационој јединици надлежној за ванредне ситуације, ради обезбеђивања спровођења мера и задатака у заштити и спасавању људи, животиња, материјалних и културних добара и животне средине у ванредној ситуацији, као и давање накнаде за коришћење тих ствари.

За потребе спровођења редовне и ванредне одбране од поплава на располагању је механизација јавних предузећа. Механизација је у погонској спремности и зависно од потребе може се у потпуности ангажовати.

Одбрана од поплава, спроводи се постављањем насипа од песка и земље са врећама. Материјал за спровођење одбране од поплава планиран је на локалним позајмиштима и депонији предузећа ЈП за изградњу општине Горњи Милановац у Железничкој улици 2.

Вреће за песок (ПП вреће-цакови) стандардни 550mm x 1100mm су обезбеђени у количини од 3.000 комада и налазе се у магацину цивилне заштите у згради Општине. Такође и ПП (полипропиленско) везиво Т-1.200м у количини од 5кг.

За потребе одбране од поплава укључују се субјекти од посебног значаја за заштиту и спасавање, привредна друштва, предузетници чија је имовина угрожена и власници који поседују потребну механизацију (багере, утовариваче, тракторе, камионе, црпне пумпе и остало).

#### **Преглед механизације за потребе одбране од поплава**

<b>Рб</b>	<b>Назив предузећа</b>	<b>Врста механизације и опреме</b>	<b>Контакт телефони</b>
1	ЈП "За изградњу општине Г.Милановац"	3 (три) Камiona "ФАП-2023", 1(један) камион ФАП-1417, 1(један) камион "МАН", 2(два) камиона "ИВЕКО", (1) један камион мерцедес, три СКИП-а "Хидромек", један СКИП-а ("ЈЦБ"), Трактор "Беларус"-2 (два), два (2)машина за сечење корова и траве,таруп и "ИВЕКО" камион 4x4	Бранко Милчић, директор 713-554, 061/4318448
2	ЈКП "Г.Милановац"	Багер ровокопач КАТ-2, Ровокопач ИЦБ-1 Цистерна за пијаћу воду-2, Трактор друмски-1, Цистерна пробијач-1 Кампион кшпер -2, Кампион Киа-3, Теретно возило-1, Вибропробијач-2, Мобилна пумпа-2, Мобилни агрегат-1	Лазић Иван, директор 716-910, 716-901 064/ 88-000-69
3	ЗР "САТ" ГМ	СКИП	713-703
4	"СВИН" Карађорђева 13 Г Милановац	СКИП,БУЛДОЗЕР, УЛТ,КАТАПИЛАР	715-405

5	СЗР "СТАНОВИНЕ" Геочин	УЛТ	064/3244852 032/844095
6	"УНИВЕРЗУМ КОП" Аранђеловац	СКИП	034/725-993
7	СЗР "СКИП" ЈОКСИЋ, Доња Врбава	СКИП	064/1688-066
8	"БРАЋА КОВАЧЕВИЋ"	СКИП	721-390
9	ПОЛОМАЦ, Бољковић	БУЛДОЗЕР, УЛТ	5-570-502
10	ШУМАДИЈА ПЕРЕВОЗ" Наталије Царевих	УЛТ	069/725-561
11	БЕШОНИ" ГМ Вука Карашића 110	УЛТ	700-517 063 770- 0052
12	Рудник и флотација доо "Рудник"	СКИП, УЛТ,	5-734-222

За потребе система заштите и спасавања Општина је спровела набавку алата и опреме за припаднике цивилне заштите на градском и сеоском подручју.

Табела: Преглед алата и опреме за заштиту и спасавање од поплава и других ризика

Рб.	Опис	Г.М	Г.М	Г.М.	Рудник	Брђани	Бершићи	Прањани	Свега
		ЛУЗ	1.и 2. реон	3.и 4. реон					
1	Лопата, "Агродил"	2	20	20	10	10	10	10	82
2	Лопата каљена Дим.:260 x 280x1250мм.	2	10	10	10	10	10	10	62
3	Ватрогасна лопата алуминијумска		10	10	10	10	10	10	60
4	Ашов, дименз: 210 x 295x1.200мм.		10	10	10	10	10	10	60
5	Будац, "Агродил"		4	4	10	10	10	10	48
6	Крамп са дрвеном дршком 2,5 кг.	2	20	20	10	10	10	10	82
7	Грабуље са 14 зуба		1	1	1	1	1	1	6
8	Грабуље са 4 зуба,дим. 1290x120x100 mm		1	1	1	1	1	1	6
9	Секира, 1,2 кг.	2	2	2	1	1	1	1	10
10	Чекич-мацола 5 kg.	2	2	2	1	1	1	1	10
11	Ћускија расечена - пајсер L- 1000x19mm	2	4	4	1	1	1	1	14
12	Тестера за гвожђе - бонсек L-300 mm	2	2	2	1	1	1	1	10
13	Маказе за арматуру 450mm	1	1		1	1	1	1	6
14	Маказе за арматуру 750mm	1		1	1	1	1	1	6
15	Маказе за резање "Unior"		2	2					4

16	Маказе за гране "FISKARS" Ø 28 mm				2	2	2	2	8
17	Испитивач-140mm - глинерица 220-250V,	2	2	2	1	1	1	1	10
18	Ручна грађевинска колица од 60 лит.		2	2	1	1	1	1	8
19	Моторна тестера 2, 1 kW - 445, "Husqvarna"		1	1					2
20	ЛЕД рефлект. соларни	6							6
21	Пуњиви рефлектор 30W	4							4
22	Пуњива лед лампа	4	4	4	2	2	2	2	20
23	Преносива торба прве помоћи	2							2
24	Спасилачка носила	2							2
25	Моторна пумпа WB 30XT, "Хонда" 1.100 l/m	2							2
26	Потисно, ватрогасно прево Ø 75мм. са "шторц" спојком за притисак 8 бар, 15м.	6							6
27	Усно, ватрогасно арм. гумено прево, са алум. корпом ø75 мм Дуж. 8 м.	2							2
28	Кључ за ватрогасна црева, алум. 75мм	2							2
29	Угаона бруслица 125 mm "Makita"	2							2
30	Мегафон RD-8S	1	1	1	1	1	1	1	7
31	Напртљаче В-25		10	10	10	10	10	10	60

У процедури израде Локалног оперативног плана, после разматрања и доношења, Оперативни план за одбрану од поплава за воде II реда, општине Горњи Милановац за 2026.годину, доставити ЈВП „Србијаводе“ Београд, Водопривредни центар „Морава,, Ниш, РЈ „Западна Морава,, Чачак и МУП-у РС Сектору за ванредне ситуације, Одељење у Чачку.

Оперативни план за одбрану од поплава за воде II реда општине Горњи Милановац за 2026. годину, ступа на снагу даном доношења.

Оперативни план за одбрану од поплава за воде II реда, општине Горњи Милановац за 2026.годину, објавити у "Службеном гласнику општине Горњи Милановац".

СКУПШТИНА ОПШТИНЕ ГОРЊИ МИЛАНОВАЦ

Број: 2-06-10/2026

ПРЕДСЕДНИК  
СКУПШТИНЕ ОПШТИНЕ  
Лазар Николић с.р.

**5.**

На основу члана 50. Закона о локалној самоуправи („Службени гласник РС“, број 129/2007 и 83/2014-др.закон,101/2016-др.закон, 47/2018 и 111/2021-др.закон), члана 69. Статута општине Горњи Милановац („Службени гласник Општине Горњи Милановац“ бр.3/19), члана 143. Пословника о раду Скупштине општине („Службени гласник општине Горњи Милановац“ 17/13 и 19/21), Скупштина општине Горњи Милановац на седници одржаној 20.03.2026. године, донела је

**РЕШЕЊЕ**

I КОНСТАТУЈЕ СЕ да је Ненаду Томићу из Горњег Милановца, ул. Суворовска бр. 37, престала функција члана Општинског већа општине Горњи Милановац услед поднете писмене оставке која је заведена под бројем 2-020-16/2026 од 17.марта 2026.године.

II Функција члана Општинског већа општине Горњи Милановац, Ненаду Томићу престала је даном подношења оставке.

III Ово Решење биће објављено у „Службеном гласнику општине Горњи Милановац“.

**СКУПШТИНА ОПШТИНЕ ГОРЊИ МИЛАНОВАЦ**

Број: 2-06-10/2026

ПРЕДСЕДНИК  
СКУПШТИНЕ ОПШТИНЕ  
Лазар Николић с.р.

**6.**

На основу члана 32. Закона о локалној самоуправи („Службени гласник РС“, број 129/2007 и 83/2014-др.закон,101/2016-др.закон, 47/2018 и 111/2021-др.закон), чланова 11. и 12. Одлуке о оснивању Установе „Спортско-рекреативни центар“ Горњи Милановац („Службени гласник општине Горњи Милановац“ бр.26/16), члана 40 Статута општине Горњи Милановац („Службени гласник Општине Горњи Милановац“ бр.3/19) и члана 143. Пословника о раду Скупштине општине („Службени гласник општине Горњи Милановац“ 17/13 и 19/21), Скупштина општине Горњи Милановац на седници одржаној 20.03.2026. године, донела је

**РЕШЕЊЕ****О РАЗРЕШЕЊУ ДИРЕКТОРА УСТАНОВЕ „СПОРТСКО-РЕКРЕАТИВНИ ЦЕНТАР“ ГОРЊИ МИЛАНОВАЦ**

I РАЗРЕШАВА СЕ Предраг Марковић, струковни економиста из Горњег Милановца са функције директора Установе „Спортско рекреативни центар“ Горњи Милановац услед истека периода на који је именован.

II Овом лицу функција престаје даном разрешења.

III Решење објавити у „Службеном гласнику општине Горњи Милановац“.

**Образложење**

Правни основ за доношење Решења о разрешењу директора Установе „Спортско-рекреативни центар“ Горњи Милановац садржан је у члану 12. Одлуке о оснивању Установе „Спортско-рекреативни центар“ Горњи Милановац и члану 17. Статута Установе „Спортско-рекреативни центар“ Горњи Милановац („Службени гласник општине Горњи Милановац“, број 17/2017) којима је прописано да директора установе именује и разрешава оснивач.

Скупштина општине Горњи Милановац, на седници одржаној дана 10.фебруара 2022.године донела је Решење о именовању Предрага Марковића, струковног економисте из Горњег Милановца за директора Установе „Спортско-

рекреативни центар“ Горњи Милановац. Како је истекао мандатни период на који је директор ове установе именован то је одлучено као у диспозитиву овог Решења.

Поука о правном средству: Против овог Решења може се тужбом покренути управни спор пред надлежним Управним судом у року од 30 дана од дана достављања Решења.

СКУПШТИНА ОПШТИНЕ ГОРЊИ МИЛАНОВАЦ

Број: 2-06-10/2026

ПРЕДСЕДНИК  
СКУПШТИНЕ ОПШТИНЕ  
Лазар Николић с.р.

**7.**

На основу члана 32. Закона о локалној самоуправи („Службени гласник РС“, број 129/2007 и 83/2014-др.закон, 101/2016-др.закон, 47/2018 и 111/2021-др.закон), члана 17. Статута Установе „Спортско-рекреативни центар“ Горњи Милановац („Службени гласник општине Горњи Милановац“ бр.17/17), члана 40 Статута општине Горњи Милановац („Службени гласник Општине Горњи Милановац“ бр.3/19) и члана 143. Пословника о раду Скупштине општине („Службени гласник општине Горњи Милановац“ 17/13 и 19/21), Скупштина општине Горњи Милановац на седници одржаној 20.03.2026. године, донела је

**РЕШЕЊЕ**

**О ИМЕНОВАЊУ ВРШИОЦА ДУЖНОСТИ ДИРЕКТОРА УСТАНОВЕ „СПОРТСКО-РЕКРЕАТИВНИ ЦЕНТАР“ ГОРЊИ МИЛАНОВАЦ**

I ИМЕНУЈЕ СЕ Ненад Томић, магистар индустријског менаџмента из Горњег Милановца на функцију вршиоца дужности директора установе „Спортско-рекреативни центар“ Горњи Милановац на период од годину дана од дана именовања.

II Именовани ступа на дужност даном именовања..

III Ово Решење објавити у „Службеном гласнику општине Горњи Милановац“.

**Образложење**

Правни основ за доношње Решења о именовању вршиоца дужности директора Установе „Спортско-рекреативни центар“ Горњи Милановац садржан 17. Статута Установе „Спортско-рекреативни центар“ Горњи Милановац („Службени гласник општине Горњи Милановац“, број 17/2017) којима је прописано да директора установе именује и разрешава оснивач.

С обзиром да је досадашњем директору ове установе истекао мандат, Скупштина општине Горњи Милановац као оснивач, у скалду са важећим прописима може именовати вршиоца дужности директора на ограничен временски период.

Имајући у виду потребу да се обезбеди континуитет у раду установе, одлучено је као у диспозитиву овог Решења.

Поука о правном средству: Против овог Решења може се тужбом покренути управни спор пред надлежним Управним судом у року од 30 дана од дана достављања Решења.

СКУПШТИНА ОПШТИНЕ ГОРЊИ МИЛАНОВАЦ

Број: 2-06-10/2026

ПРЕДСЕДНИК  
СКУПШТИНЕ ОПШТИНЕ  
Лазар Николић с.р.

**8.**

На основу члана 15. став 1. и члана 16. став 1. Одлуке о некатегорисаним путевима и улицама на територији општине Горњи Милановац („Службени гласник општине Горњи Милановац“ бр. 11/11), члана 40. Статута општине Горњи Милановац („Службени гласник општине Горњи Милановац“ бр. 3/19) и чл.143. Пословника о раду Скупштине Општине Горњи Милановац („Службени гласник општине Горњи Милановац“ бр. 17/13) Скупштина Општине Горњи Милановац на седници одржаној 20.03.2026. године доноси:

**РЕШЕЊЕ**

**1. УТВРЂУЈЕ СЕ** статус некатегорисаног пута - јавног добра у општој употреби као путног земљишта, у Месној заједници Доња Врбава – „Потес Прљуша“, катастарска општина Доња Врбава, у дужини од 125m, ширине 2,5m, са банкинама 2x0,25 m, према скици заузећа, преко следећих катастарских парцела:

- к.п. 1060 КО Доња Врбава (површина заузећа 535 m<sup>2</sup>);
- к.п. 1063/4 КО Доња Врбава (површина заузећа 35 m<sup>2</sup>);
- к.п. 1063/2 КО Доња Врбава (површина заузећа 22 m<sup>2</sup>);
- к.п. 2336 КО Доња Врбава (површина заузећа 33 m<sup>2</sup>);
- к.п. 1059 КО Доња Врбава (површина заузећа 1 m<sup>2</sup>);
- к.п. 1037/1 КО Доња Врбава (површина заузећа 1 m<sup>2</sup>);
- к.п. 437 КО Доња Врбава (површина заузећа 44 m<sup>2</sup>);

Саставни део овог Решења је скица заузећа урађена од стране геометра Зорана Ђојбашића, инж.геодезије

**2. ОВЛАШЋУЈЕ СЕ** Општинска управа општине Горњи Милановац да по решавању имовинских односа са власницима предметних парцела и прибављању земљишта у јавну својину општине на основу овог Решења пред РГЗ – Службом за катастар непокретности Горњи Милановац покрене поступак уписа права јавне својине општине Горњи Милановац и статуса некатегорисаног пута - јавног добра у општој употреби.

**3. Ово решење објавити у „Службеном гласнику општине Горњи Милановац“.**

**ОБРАЗЛОЖЕЊЕ**

Јавно предузеће за изградњу општине Горњи Милановац је на иницијативу Савета МЗ Доња Врбава покренуло поступак проглашења некатегорисаног пута у селу Доња Врбава преко катастарске парцеле 1060 КО Доња Врбава, дужине 125 метара.

Наведени пут се деценијама користи и његово проглашење је од великог значаја за велики број домаћинстава и пољопривредника који га свакодневно користе за приступ својим објектима и имањима.

У претходном поступку извршена је на терену идентификација и обележавање трасе од стране геометра Зорана Ђојбашића, инж.геодезије који је сачинио скицу лица места са подацима о површини заузећа.

Правни основ за проглашење статуса некатегорисаног пута и поступак укидања дефинисани су чл. 15-17. Одлуке о некатегорисаним путевима и улицама на територији општине Горњи Милановац („Службени гласник општине“, број 11/2011).

На основу изложеног, утврђено је да су испуњени услови предвиђени чланом 15. став 1. и члана 16. став 1. Одлуке о некатегорисаним путевима и улицама на територији општине Горњи Милановац („Службени гласник општине Горњи Милановац“ бр. 11/11) за проглашење предметне парцеле јавним добром у општој употреби - некатегорисаним путем, те је одлучено као у диспозитиву решења.

**Упутство о правном средству:** Ово решење је коначно даном доношења и против њега се може покренути Управни спор у року од 30 дана од дана пријема решења пред Управним судом у Београду.

СКУПШТИНА ОПШТИНЕ ГОРЊИ МИЛАНОВАЦ

Број: 2-06-10/2026

ПРЕДСЕДНИК  
СКУПШТИНЕ ОПШТИНЕ  
Лазар Николић с.р.

**9.**

На основу члана 34. Закона о култури ("Сл. гласник РС", бр. 72/2009, 13/2016 и 30/2016-испр.,6/2020,47/2021, 78/2021 и 76/2023), члана 32. Закона о локалној самоуправи ("Сл. гласник РС", 129/2007, 83/2014-др.закон и 101/2016-др.закон, 47/2018 и 111/2021), члана 40. Статута општине Горњи Милановац ("Сл.гласник општине Горњи Милановац", бр. 3/2019) и члана 143. Пословника о раду Скупштине општине Горњи Милановац ("Сл.гласник општине Горњи Милановац", бр. 17/2013 и 19/2021), Скупштина општине Горњи Милановац, на седници одржаној 20.03.2026.године донела је

**РЕШЕЊЕ****О РАЗРЕШЕЊУ ДИРЕКТОРА КУЛТУРНОГ ЦЕНТРА „МИЈА АЛЕКСИЋ“ ГОРЊИ МИЛАНОВАЦ**

I РАЗРЕШАВА СЕ Драган Арсић, дипломирани политиколог за новинарство и комунологију из Горњег Милановца са функције директора Културног центра „Мија Алексић“ Горњи Милановац, услед истека мандата.

II Овом лицу функција престаје даном разрешења.

III Решење објавити у „Службеном гласнику општине Горњи Милановац“.

**Образложење**

Скупштина Општине Горњи Милановац, на седници одржаној 10. фебруара 2022. године донела је Решење о именовану Драгана Арсића, дипломираног политиколога за новинарство и комунологију из Горњег Милановца за директора Културног центра „Мија Алексић“ Горњи Милановац на период од четири године.

Правни основ за доношење Решења о разрешењу директора Културног центра „Мија Алексић“ Горњи Милановац садржан је одредби чл.34. Закона о култури ("Сл. гласник РС", бр. 72/2009, 13/2016 и 30/2016-испр.,6/2020,47/2021, 78/2021 и 76/2023), којом је дефинисано да директора установе именује и разрешава оснивач, у овом случају Скупштина општине, као највиши орган у општини.

Како је јавни конкурс за именовање директора расписан и спроведен у складу са чланом 35. Закона о култури, то су се стекли услови за доношење овог Решења.

УПУТСТВО О ПРАВНОМ СРЕДСТВУ: Против овог Решења може се тужбом покренути управни спор пред надлежним Управним судом у року од 30 дана од дана достављања Решења.

**СКУПШТИНА ОПШТИНЕ ГОРЊИ МИЛАНОВАЦ**

Број: 2-06-10/2026

ПРЕДСЕДНИК  
СКУПШТИНЕ ОПШТИНЕ  
Лазар Николић с.р.

**10.**

На основу члана 35. Закона о култури ("Сл. гласник РС", бр. 72/2009, 13/2016 и 30/2016-испр.,6/2020,47/2021, 78/2021 и 76/2023), члана 32. Закона о локалној самоуправи ("Сл. гласник РС", 129/2007, 83/2014-др.закон и 101/2016-др.закон, 47/2018 и 111/2021), члана 40. Статута општине Горњи Милановац ("Сл.гласник општине Горњи Милановац", бр. 3/2019) и члана 143. Пословника о раду Скупштине општине Горњи Милановац ("Сл.гласник општине Горњи Милановац", бр. 17/2013 и 19/2021), Скупштина општине Горњи Милановац, на седници одржаној 20.03.2026.године донела је

**РЕШЕЊЕ****О ИМЕНОВАЊУ ДИРЕКТОРА КУЛТУРНОГ ЦЕНТРА „МИЈА АЛЕКСИЋ“ ГОРЊИ МИЛАНОВАЦ**

I ИМЕНУЈЕ СЕ Драган Арсић, дипломирани политиколог за новинарство и комунологију из Горњег Милановца за директора Културног центра „Мија Алексић“ Горњи Милановац, на период од четири године.

II ИМЕНОВАНИ ступа на функцију даном именовања.

III Решење објавити у „Службеном гласнику општине Горњи Милановац“.

### Образложење

Правни основ за доношење Решења о именовању директора Културног центра „Мија Алексић“ Горњи Милановац, садржан је у одредбама члана 32. Закона о локалној самоуправи („Сл. гласник РС“, 129/2007, 83/2014-др.закон и 101/2016-др.закон, 47/2018 и 111/2021-др.закон) и члана 40. Статута општине Горњи Милановац („Сл.гласник општине Горњи Милановац“, бр. 3/2019) којима је прописано да Скупштина општине, у складу са законом, именује и разрешава управни и надзорни одбор, именује и разрешава директоре јавних предузећа, установа, организација и служби чији је оснивач и даје сагласност на њихове статуте. Такође, одредбом члана 35. Закона о култури култури („Сл. гласник РС“, бр. 72/2009, 13/2016 и 30/2016-испр., 6/2020, 47/2021 78/2021 и 76/2023) прописано је да се директор установе чији је оснивач Република Србија, аутономна покрајина односно јединица локлане самоуправе именује на основу претходно спроведеног јавног конкурса, на период од четири године и да може бити поново именован.

У складу са напред наведеном нормативном регулативом, Управни одбор Културног центра на основу Одлуке о расписивању и спровођењу конкурса за именовање директора од 15.12.2026. године, а по претходно добијеној сагласности Скупштине општине општине Горњи Милановац датој на седници од 12.12.2025.године, огласио је 17.12.2025.године јавни конкурс у листу „Политика“, затим на веб страници Националне службе за запошљавање и на огласној табли Установе, у складу са Законом о култури.

На седници Управног одбора која је одржана дана 22.01.2026. године, Управни одбор установе је у Записнику бр. 18/2026 констатовао да је прispела само једна пријава послата од стране Драгана Арсића, дипломираног политиколога за новинарство и комуникологију из Горњег Милановца, досадашњег директора ове Установе. Такође на истој седници констатовано је да је пријава благовремена и потпуна.

Сходно члану 35. Закона о култури („Службени гласник РС“, број 72/2009, 13/2016 и 30/2016-испр.,6/2020, 47/2021, 78/2021 и 76/2023), председник и чланови Управног одбора установе на седници одржаној дана 22.01.2026.године обавили су разговор са кандидатом, Драганом Арсићем који је представио предлоге програма рада и развоја установе за период од наредне четири године. На истој седници донет је образложени предлог листе кандидата са мишљењем о стручним и организационим способностима.

Управни одбор ценећи услове прописане Законом и Статутом ове установе усвојио је Одлуку у којој се наводи да кандидат за директора Културног центра „Мија Алексић“ Горњи Милановац, Драган Арсић, дипломирани политиколог за новинарство и комуникологију поседује све стручне и организационе способности за обављање функције директора, што је својим стручним радом и доказао као и приложеним иновативним програмом рада за наредни период. Такође, истиче се да је на професионалан начин истакао мисију и визију Културног центра „Мија Алексић“ Горњи Милановац, унапредио пословање целе установе која је остварила значајно место на међународној регионалној и културној мапи Србије.

Сходно напред изнетом, Скупштина општине Горњи Милановац, у складу са Законом и Одлуком Управног одбора Културног центра „Мија Алексић“ Горњи Милановац, донела је Решење као у изреци.

УПУТСТВО О ПРАВНОМ СРЕДСТВУ: Против овог Решења може се тужбом покренути управни спор пред надлежним Управним судом у року од 30 дана од дана достављања Решења.

### СКУПШТИНА ОПШТИНЕ ГОРЊИ МИЛАНОВАЦ

Број: 2-06-10/2026

ПРЕДСЕДНИК  
СКУПШТИНЕ ОПШТИНЕ  
Лазар Николић с.р.

## 11.

На основу члана 15. став 1. и члана 16. став 1. Одлуке о некатегорисаним путевима и улицама на територији општине Горњи Милановац („Службени гласник општине Горњи Милановац“ бр. 11/11), члана 40. Статута општине Горњи Милановац („Службени гласник општине Горњи Милановац“ бр. 3/19) и чл.143. Пословника о раду Скупштине Општине Горњи Милановац („Службени гласник општине Горњи Милановац“ бр. 17/13) Скупштина Општине Горњи Милановац на седници одржаној 20.03.2026. године доноси:

### РЕШЕЊЕ

1. **УТВРЂУЈЕ СЕ** статус некатегорисаног пута - јавног добра у општој употреби као путног земљишта, у Месној заједници Дружетићи – „улица Краљице Драге“, катастарска општина Дружетићи, у укупној дужини од 835m, ширине 2,5m, са банкинама 2x0,25 m, према скици заузећа, преко следећих катастарских парцела:

- к.п. 1403 КО Дружетићи (површина заузећа 490 m<sup>2</sup>);
- к.п. 1526/15 КО Дружетићи (површина заузећа 28 m<sup>2</sup>);
- к.п. 1404/1 КО Дружетићи (површина заузећа 33 m<sup>2</sup>);
- к.п. 1525 КО Дружетићи (површина заузећа 52 m<sup>2</sup>);
- к.п. 1524 КО Дружетићи (површина заузећа 58 m<sup>2</sup>);
- к.п. 1523 КО Дружетићи (површина заузећа 709 m<sup>2</sup>);
- к.п. 1522 КО Дружетићи (површина заузећа 7 m<sup>2</sup>);
- к.п. 1521 КО Дружетићи (површина заузећа 270 m<sup>2</sup>);
- к.п. 1520 КО Дружетићи (површина заузећа 88 m<sup>2</sup>);
- к.п. 1519 КО Дружетићи (површина заузећа 73 m<sup>2</sup>);
- к.п. 1517 КО Дружетићи (површина заузећа 31 m<sup>2</sup>);

Саставни део овог Решења је скица заузећа урађена од стране геометра Зорана Ђојбашића, инж.геодезије

**2. ОВЛАШЋУЈЕ СЕ** Општинска управа општине Горњи Милановац да по решавању имовинских односа са власницима предметних парцела и прибављању земљишта у јавну својину општине на основу овог Решења пред РГЗ – Службом за катастар непокретности Горњи Милановац покрене поступак уписа права јавне својине општине Горњи Милановац и статуса некатегорисаног пута - јавног добра у општој употреби.

3. Ово решење објавити у „Службеном гласнику општине Горњи Милановац“.

#### ОБРАЗЛОЖЕЊЕ

Јавно предузеће за изградњу општине Горњи Милановац је на иницијативу Савета МЗ Дружетићи покренуло поступак проглашења некатегорисаног пута у селу Дружетићи која би се траса простирала преко катастарских парцела: 1403, 1404/1, 1525, 1524, 1523, 1522, 1521, 1520, 1519 и 1536 КО Дружетићи. Предметна траса се већ дужи низ година користи као пут који мештани користе. У захтеву је наведено да власници парцела не траже накнаду за земљиште.

У претходном поступку извршена је на терену идентификација и обележавање трасе од стране геометра Зорана Ђојбашића, инж.геодезије је који сачинио скицу лица места са подацима о површини заузећа. Поред тога утврђено је на основу увида у податке РГЗ-а и адресни регистар да се предметна траса поклапа са трасом улица Краљице Драге и Бранислава Нушића у Дружетићима.

Правни основ за проглашење статуса некатегорисаног пута и поступак укидања дефинисани су чл. 15-17. Одлуке о некатегорисаним путевима и улицама на територији општине Горњи Милановац („Службени гласник општине“, број 11/2011).

На основу изложеног, утврђено је да су испуњени услови предвиђени чланом 15. став 1. и члана 16. став 1. Одлуке о некатегорисаним путевима и улицама на територији општине Горњи Милановац („Службени гласник општине Горњи Милановац“ бр. 11/11) за проглашење предметне парцеле јавним добром у општој употреби - некатегорисаним путем, те је одлучено као у диспозитиву решења.

**Упутство о правном средству:** Ово решење је коначно даном доношења и против њега се може покренути Управни спор у року од 30 дана од дана пријема решења пред Управним судом у Београду.

#### СКУПШТИНА ОПШТИНЕ ГОРЊИ МИЛАНОВАЦ

Број: 2-06-10/2026

ПРЕДСЕДНИК  
СКУПШТИНЕ ОПШТИНЕ  
Лазар Николић с.р.

**12.**

На основу члана 32. Закона о локалној самоуправи ("Службени гласник РС", бр. 129/2007, 83/2014-др. закон, 101/2016-др. закон, 47/2018 и 111/2021), чланова 40. и 145. Статута општине Горњи Милановац ("Службени гласник општине Горњи Милановац", бр. 3/2019) и члана 143. Пословника о раду Скупштине општине Горњи Милановац ("Службени гласник општине Горњи Милановац", бр. 17/2013 и 19/2021), Скупштина општине Горњи Милановац, на седници одржаној 20.03.2026. године, донела је

**РЕШЕЊЕ**

I ДАЈЕ СЕ сагласност на План и Програм рада за 2026.годину Регионалног иновационог стартап центра „Импулс 2019“ Горњи Милановац.

II Ово Решење биће објављено у „Службеном гласнику општине Горњи Милановац.“

СКУПШТИНА ОПШТИНЕ ГОРЊИ МИЛАНОВАЦ

Број: 2-06-10/2026

ПРЕДСЕДНИК  
СКУПШТИНЕ ОПШТИНЕ  
Лазар Николић с.р.

**13.**

На основу члана 79. и 92. Закона о буџетском систему („Сл. гласник РС”, број 54/2009, ... и 94/2024), члана 40. Статута општине Горњи Милановац („Сл.гласник општине Горњи Милановац“, број 03/2019) и члана 143. Пословника о раду Скупштине општине Горњи Милановац („Сл.гласник општине Г.Милановац, број 17/2013 и 19/2021), Скупштина општине Горњи Милановац на седници одржаној 20.03.2026. године, донела је

**ОДЛУКУ**

**о ангажовању ревизора за обављање екстерне ревизије завршног рачуна буџета општине Горњи Милановац за 2025. годину**

Члан 1.

За вршење екстерне ревизије завршног рачуна буџета општине Горњи Милановац за 2025. годину ангажује се лице које испуњава услове за обављање послова ревизије финансијских извештаја у складу са законом којим се уређује рачуноводство и ревизија.

Члан 2.

Избор и ангажовање лица из члана 1. ове Одлуке извршиће се у складу са одредбама Закона о јавним набавкама и поштовањем прописа којима се уређује рачуноводство и ревизија.

Члан 3.

Извештај о извршеној екстерној ревизији биће саставни део завршног рачуна буџета општине Горњи Милановац за 2025. годину.

Члан 4.

Ова одлука ступа на снагу наредног дана од дана објављивања у „Службеном гласнику општине Горњи Милановац“.

СКУПШТИНА ОПШТИНЕ ГОРЊИ МИЛАНОВАЦ

Број: 2-06-10/2026

ПРЕДСЕДНИК  
СКУПШТИНЕ ОПШТИНЕ  
Лазар Николић с.р.

## 14.

На основу члана 29.став1.тачка 11. Закона о смањењу ризика од катастрофа и управљању ванредним ситуацијама („Сл.гласник РС“ бр.87/2018), члана 15. Уредбе о саставу, начину и организацији рада штабова за ванредне ситуације („Сл. гласник РС“, бр. 27/20), Одлуке о образовању општинског Штаба за ванредне ситуације за територију општине Горњи Милановац („Сл. гласник општине Горњи Милановац“, бр. 19/2020 и 19/2021), члана 40.Статута општине Горњи Милановац („Сл. гласник општине Горњи Милановац“, бр. 3/19) и члана 143. Пословника о раду Скупштине општине Горњи Милановац ("Службени гласник општине Горњи Милановац, бр. 17/2013 и 19/2021), Скупштина општине Горњи Милановац на седници одржаној 20.03.2026.године, донела је,

**Годишњи план рада Општинског штаба за ванредне ситуације за територију општине Горњи Милановац за 2026.г.**

Рб	Опис	Носилац	Сарађује	Рок
1/ 1	<b>1. ПЛАНИРАЊЕ</b> Израда, разматрање и усвајање Предлога годишњег плана рада Општинског штаба за ванредне ситуације за 2026.годину са предложеним оквирним активностима и роковима реализације и достављање Скупштини општине на усвајање.	Начелник Штаба, службеник за ВС	Чланови Штаба	I квартал
1/ 2	Израда, разматрање и усвајање Предлога оперативног плана за одбрану од поплава за воде другог реда на територији општине Горњи Милановац за 2026.годину.	Начелник Штаба, службеник за ВС	Чланови Штаба, Општинска управа СОТ за заштиту од поплава	I квартал
1/ 3	Анализа стања у области ванредних ситуација и израда планова за унапређење стања у овој области	Начелник Штаба, службеник за ВС	Чланови Штаба, ОУ, Сектор за ВС МУП-а РС	I квартал
1/ 4	Израда, разматрање и усвајање Плана заштите и спасавања од катастрофа за општину Горњи Милановац	Начелник Штаба, службеници за ВС и ППЗ	Чланови Штаба, Општинска управа, субјекти од значаја за ЗиС	III квартал
1/ 5	Провера исправности и довођење у функционално стање исправности система за Јавно обавештавање и узбуњивање, електричних и електронских алармних сирена.	Начелник Штаба, службеници за ВС и ППЗ	МУП СВС Одељење у Чачку - Оперативни центар, Чланови Штаба, Субјекти система ЗиС, Јавне набавке ОУ,	Током године

Рб	Опис	Носилац	Сарађује	Рок
1/ 6	Разматрање и сагледавање стања безбедности и предузимање превентивних мера за заштиту од поплава на високој брани "Бањани" у Горњим Бањанима која је у надлежности ЈКП "Горњи Милановац" и на високој брани јаловишта "Брана број 9" у Мајдану, оператера Рудник и флотација "Рудник"	Општински штаб, Општинска управа, службеник за ВС	Надлежно ЈКП "Г.Милановац" за брану "Бањани" а оператер Рудник и флотација "Рудник" за "Брану број 9" у Мајдану	Непрекидно
1/ 7	Разматрање и усвајање Информације о стању система одбране од града и припремљеност противградне заштите на територији општине Горњи Милановац у 2026. години.	Општински штаб	Општинска управа Канцеларија за пољопривреду, РЦ Букуља	Март - октобар
1/ 8	Разматрање и усвајање Извештаја о потенцијалним опасностима од евидентираних и евентуалне појаве нових клизишта на територији општине, са предлогом за предузимање превентивних и оперативних мера.	Општински штаб	Општинска управа, СОТ за заштиту од клизишта, Комисија за процену штете	Непрекидно
1/ 9	Анализа припремљености за зимску сезону свих надлежних путарских и других субјеката за функционисање у зимским условима од 15.11.2025.- 31.03.2026.године и праћење стања на терену током зимске сезоне и предузимање мера на пружању помоћи угроженом становништву у случају потребе.	Општински штаб, Општинска управа, Јавна предузећа	Сви субјекти и сегменти од значаја за зимску службу	Од 01.11.2025 године до 31.03.2026.г одине
1/ 10	Спровођење превентивних мера заштите од шумских пожара и других пожара на отвореном простору а нарочито пре, за време и после жетвених активности у циљу праћења ситуације и предузимање мера у вези са заштитом од пожара	Општински штаб, Општинска управа	Сви субјекти локалне заједнице, СВС Од.Чачак, ПВСЈ, ДВД Горња села, Окружни штаб	Непрекидно
1/11	Израда Плана заштите од пожара за територију општине Горњи	Начелник Штаба, службеници за ВС и ППЗ	Сектор за ВС, Окружни штаб за ВС, МО Канцеларија ГМ Организације и удружења грађана, Месне заједнице	II и III квартал

Рб	Опис	Носилац	Сарађује	Рок
1/ 12	Одржавање редовних седница Општинског штаба, квартално и ванредних по указаној потреби и захтевима надлежног Штаба и Службе СВС.	Начелник Штаба, Општинска управа, службеници за ВС и ППЗ	Штаб, СОТ, субјекти ЗиС	Током године
1/ 13	Именовање и разрешавање повереника и заменика повереника цивилне заштите за насељена места по месним заједницама	Командант штаба, Начелник Штаба, службеник за ВС	Општинска управа, Савет месних заједница	Током године по одржаним изборима
1/ 14	Активности на смањењу ризика од поплава на водотоковима 2. реда са спровођењем мера приправности, редовне и ванредне одбране од поплава	Општинска управа, ЈП за изградњу, ЈКП "Г.Милановац, Општински штаб	Протокол о сарадњи у сливу Западне Мораве, ЈП, привредна друштва, удружења грађана, волонтери,	Током године
1/15	Програмске активности на реализацији финансијског плана буџета за 2026.г. према усвојеним позицијама за развој система заштите и спасавања	Општинска управа, Начелник Штаба, службеници за ВС и ППЗ	Општински штаб, Јавне набавке ОУ	Током године
<b>2. ОБУКА</b>				
2/ 1	Обука повереника и заменика повереника цивилне заштите	Општински штаб	МУП Национални тренинг центар за ванредне ситуације, Штаб за ванредне ситуације општине ГМ	октобар - новембар
2/ 2	Командно извиђање чланова Штаба и СОТ-а за процену од поплава и хаварија високе бране "Бањани"	Општински штаб	ОПЛ, СОТ	септембар
2/ 3	Командно извиђање стања водотокова, чланова Штаба, и СОТ-а за процену од поплава	Општински штаб	Месне заједнице, повереници ЦЗ, и СОТ	Током године

Рб	Опис	Носилац	Сарађује	Рок
2/ 4	Информисање становништва о спровођењу превентивних мера заштите од пожара и других опасности	Општински штаб	ПВСЈ Г.Милановац, Повереници цивилне заштите	Током године
2/5	Вежба: Пружање помоћи угроженом становништву ангажовањем расположивих снага заштите и спасавања.	Општински штаб	Сектор за ВС РС и субјекти заштите и спасавања општине	По одлуци Сектора за ВС РС
3/ 1	<b>3. ИЗВЕШТАВАЊЕ:</b> Квартално извештавање о предузетим мерама за отклањање недостатака на систему за јавно узбуњивање	Начелник Штаба, службеници за ВС и ППЗ	Општински штаб	до 18. у месецу, квартално
3/ 2	Достављање Предлога оперативног плана за одбрану од поплава за воде другог реда на територији општине Горњи Милановац за 2026.годину, ЈП "Србијаводе" ВПЦ "Морава" Ниш на сагласност.	Начелник Штаба, службеници за ВС и ППЗ	ЈП "Србијаводе" ВПЦ "Морава" Ниш, РЈ Западна Морава Чачак	Јан. - март
3/ 3	Предузимање активности на превентивним мерама одбране од поплава на територији Општине Горњи Милановац	Општинска управа, ЈП, Општински штаб	СОТ за заштиту од поплава, Јавна предузећа, МЗ руководиоци одбране од поплава на водама другог реда	Непрекидно
3/ 4	Извештај Сектору за ванредне ситуације о спровођењу мера из Оперативног плана одбране од поплава за воде 2.реда за текућу годину	Општинска управа, Начелник Штаба, службеници за ВС и ППЗ	Општински штаб	Квартално
3/ 5	Извештај о достигнутом нивоу организованости субјеката и снага система заштите и спасавања	Начелник Штаба, службеници за ВС и ППЗ	Општински штаб	до 05.новембра текуће године
3/ 6	Извештај о одржаним седницама Општинског штаба, редовним и ванредним-достављање Закључака СВС Одељењу у Чачку	Начелник Штаба, службеници за ВС и ППЗ	Општински штаб	Одмах по одржаној седници
3/ 7	Извештај Окружном штабу за ванредне ситуације	Начелник Штаба, службеници за ВС и ППЗ	Општински штаб	Одмах по одржаној седници

Рб	Опис	Носилац	Сарађује	Рок
3/ 8	Извештај Сектору за ванредне ситуације о припремљености општине за сезону одбране од града	Општинска управа, Начелник Штаба, службеници за ВС и ППЗ	Канцеларија за пољопривреду, Општински штаб	до 15.04.2026
3/ 9	Извештај о предузетим мерама за заштиту од пожара за време жетвене сезоне	Општинска управа, Општински штаб	ПВСЈ Г.Милановац, Повереници цивилне заштите, Месне заједнице, Субјекти Система ЗиС	пре почетка летње сезоне
3/ 10	Извештај о припремљености субјеката за зимску сезону одбране од снежних мећава, наноса и поледице	Општинска управа, Општински штаб	Сви субјекти и сегменти од значаја за зимску службу	До 15.новембра текуће године
4/1.	<b>4. ОСТАЛО</b> Реализација обавеза по Протоколу слива Западне Мораве и стручна срадња са координаторима пројекта	Начелник Штаба, Општински штаб, Општинска управа,	Сви субјекти локалне заједнице,	Током године
4/2.	Обележавање Међународног дана Цивилне заштите и Међународног дана смањења ризика од природних катастрофа	Општински штаб	Сви субјекти локалне заједнице, СВС Од.Чачак, Окружни штаб	01.март 13.октобар

СКУПШТИНА ОПШТИНЕ ГОРЊИ МИЛАНОВАЦ

Број: 2-06-10/2026

ПРЕДСЕДНИК  
СКУПШТИНЕ ОПШТИНЕ  
Лазар Николић с.р.